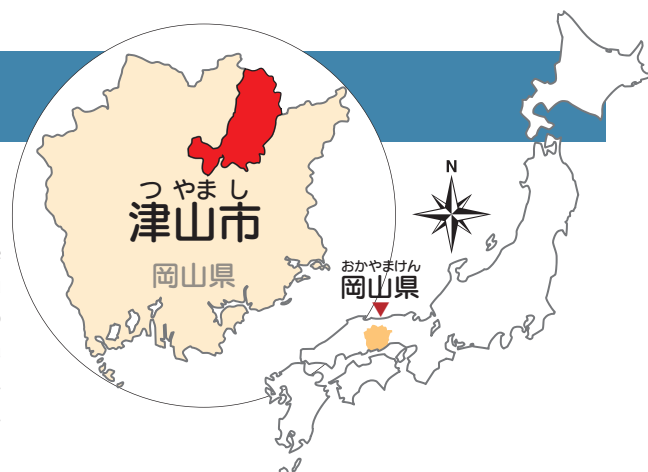


# I Sobre Tsuyama

## ■ Sobre Tsuyama

A cidade de Tsuyama é localizada ao Nordeste da Prefeitura de Okayama. Historicamente, a cidade desenvolveu-se e floresceu como uma cidade de castelos com o Castelo de Tsuyama como o centro (atualmente conhecido como Parque Kakuzan). Hoje a cidade tem um papel de liderança na parte norte de Okayama, fazendo contribuições significativas para a administração, economia, educação e cuidados médicos. •



Como é cercada por montanhas, a diferença de temperatura entre a noite e o dia é bastante significativo. A temperatura média anual é em torno de 13~14C e na parte norte da cidade em torno de 11~12C. No verão, a onda de ar quente faz a temperatura ultrapassar 30C. No inverno, a temperatura cai e geralmente a área fica coberta de neve.

## ■ Pontos Turísticos

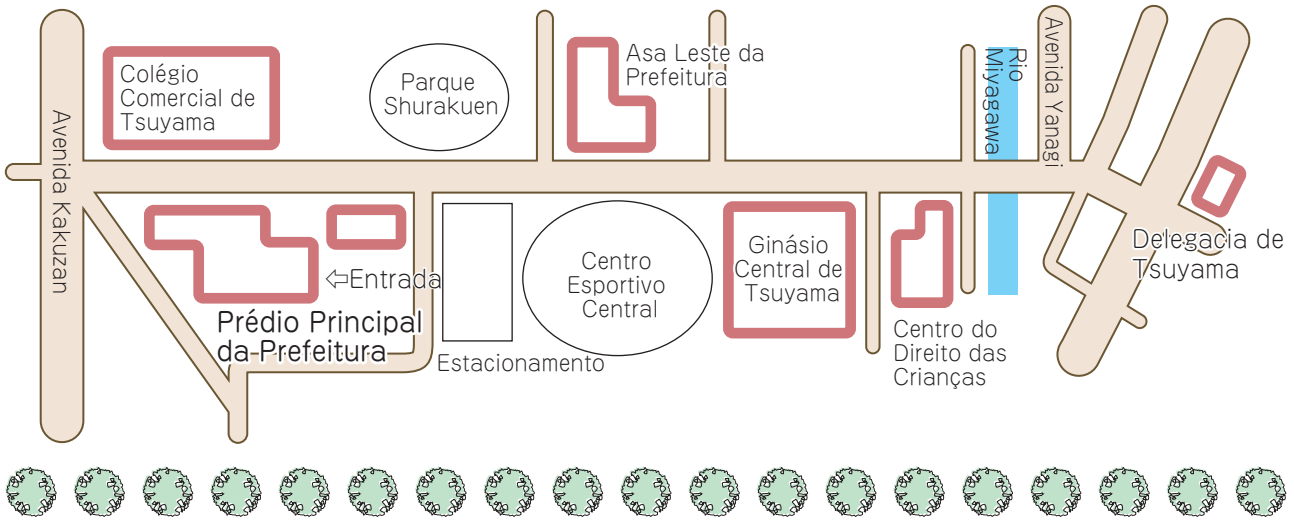
Castelo de Tsuyama (Parque Kakuzan), Parque Shurakuen, Joto Street, Museu de Ciência Educacional de Tsuyama, Cachoeira Yokono, Parque Lago Kamo, Cidade de



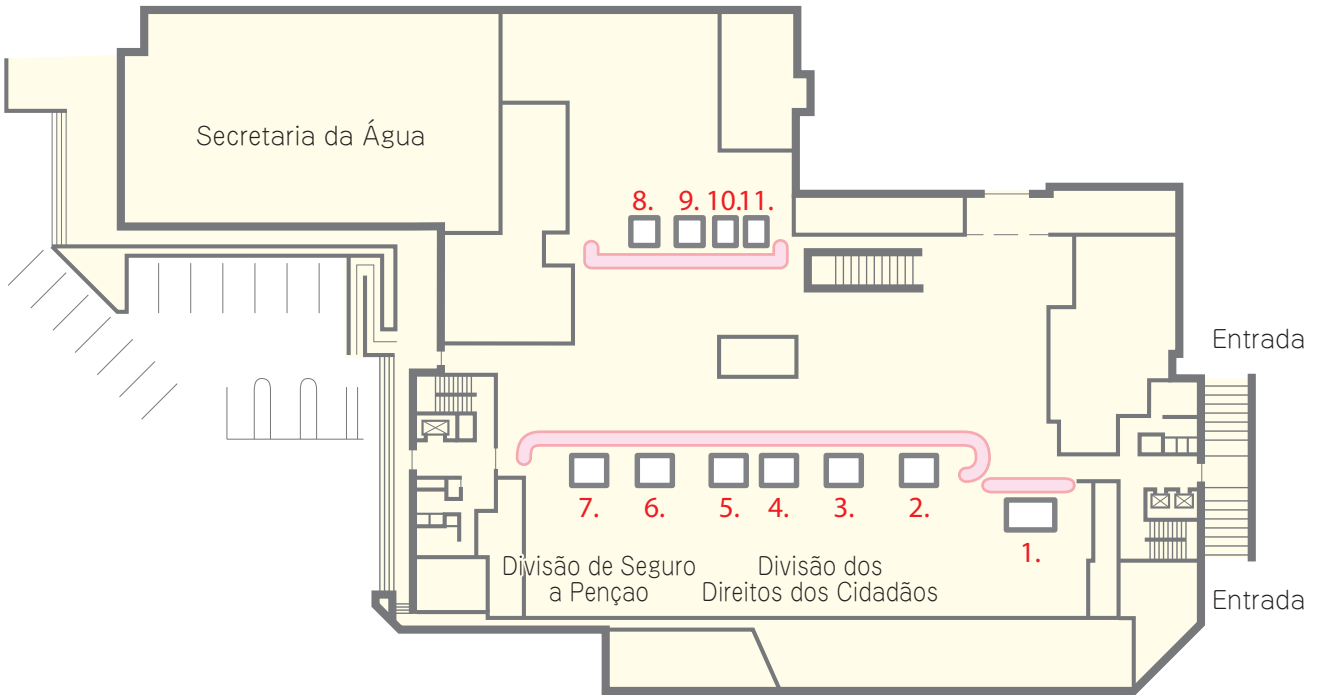
## ■ Eventos Tradicionais Anuais

Abril	<b>Festival das Cerejeiras de Tsuyama</b>	dos dias 1 a 15 no Castelo de Tsuyama
	<b>Festival da Plantação de Arroz do Santuário de Nakayama</b>	<b>dia 19 no Santuário de Nakayama</b>
Maio	<b>Festival Peônico do Templo de Seigenji</b>	final de Abril ao início de Maio no templo de Seigenji
	<b>Competição de pesca para crianças de Aba</b>	dia 5 no Parque Florestal de Aba
Junho	<b>Festival da Azalea de Tsuyama</b>	final de Maio ao início de Junho nos Centros Turísticos
	<b>Festival das Hortências do Templo de Chouhouji</b>	meados de Junho no templo de Chouhouji
Agosto	<b>Festival Gongo</b>	primeiro sábado e domingo nas margens do Rio Yoshii
	<b>Festival com fogos de artifício do lago de Shiode</b>	dia 12 no lado de Shiode
Outubro	<b>Feira do Museu Josai de Tsuyama</b>	1º domingo na área de Josai
	<b>Festival de Outono em Tsuyama</b>	terceiro e quarto sábados no centro da cidade
	<b>Festival das Flores do Santuário Monomi</b>	quarto domingo no bairro de Kamo
Novembro	<b>Festival Niino</b>	dia 3 no bairro de Shohoku – Niino Yamagata
	<b>Festival das Flores do Santuário Aba Hachiman</b>	dia 3 no campo da escola primária de Aba
	<b>Old Joto Street Festival</b>	Joto Street
Dezembro	<b>Festival de Apreciação aos Lobos do Santuário Kifune</b>	do dia 13 ao dia 15 no bairro de Kume
Fevereiro	<b>Festival Fukuriki-Kojin</b>	do primeiro ao terceiro dia do Ano Novo Lunar no Santuário Fukuriki-Kojin
	<b>Serviço Memorial Budista Manpukuji</b> (comemoração do 13º aniversário das crianças)	última sexta, sábado e domingo no Templo Manpukuji.

### Mapa da Prefeitura e seus arredores

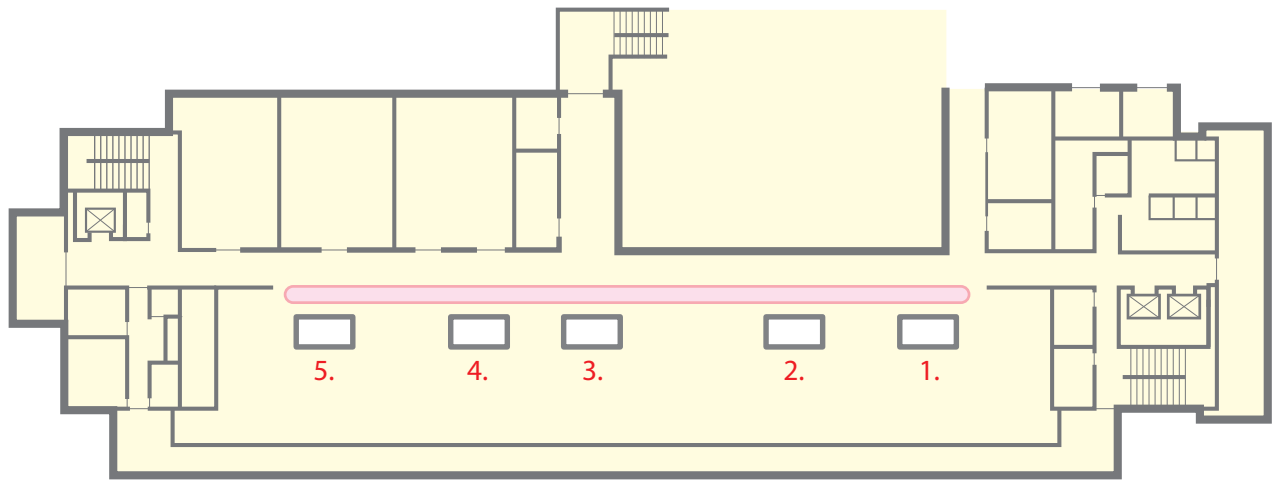


### Plano do prédio da Prefeitura (Primeiro andar)



1.	Divisão do Ambiente e Moradia	7.	Seguro Nacional de Saúde, Seguro Médico para Aposentados
2.	Registro Familiar e Certificado de Residência	8.	Serviço de Assistência à Deficientes
3.	Balcão de emissão de Certificados	9.	Seguro de Assistência a longo prazo.
4.	Registro de Estrangeiros	10.	Serviços Sociais
5.	Balcão de emissão de Passaportes	11.	Balcão de consulta da Divisão do Bem-Estar das Crianças
6.	Sistema Nacional de Previdência		

■ Plano do prédio da Prefeitura (Segundo Andar)



1.	Consulta sobre pagamento de impostos	4.	Imposto Residencial Local
2.	Consulta sobre boletos de pagamento de impostos	5.	Imposto sobre imóveis (propriedades e terrenos)
3.	Impostos de Veículos Leves, empresas locais, propriedades (propriedades com depreciação, ver p.Pt.19)		

