

# 津山市地域防災計画

## ( 資 料 編 )

令和3年度版

津山市防災会議



第 1 津山市の概要.....	1
1 人 口.....	1
(1) 総人口.....	1
(2) 世帯数.....	1
(3) 地区別人口.....	1
(4) 年齢別人口.....	2
2 気候.....	4
(1) 津山特別地域気象測候所・月別平年値（統計期間 1991～2020）.....	4
第 2 津山市の災害.....	5
1 自然災害.....	5
2 火災.....	34
3 交通事故.....	36
第 3 防災上注意すべき自然的・社会的条件.....	37
1 市街地浸水監視地域.....	37
2 河川重要水防箇所（県管理）.....	37
3 浸水想定区域.....	39
4 河川浸水危険地域.....	39
5 砂防指定地（砂防法）.....	40
6 防災重点・要改修ため池.....	44
(1) 防災重点ため池.....	44
(2) ため池改修箇所.....	50
7 ダム・ため池の地震時点検対象施設.....	55
8 土砂災害警戒区域（土砂災害警戒区域等における土砂災害防止対策の推進に関する法律）.....	61
(1) 急傾斜地の崩壊.....	61
(2) 土石流.....	68
(3) 地すべり.....	80
9 急傾斜地崩壊危険箇所.....	81
10 土石流危険渓流.....	85
11 地すべり地区.....	93
(1) 地すべり防止区域（地すべり等防止法）.....	93
(2) 地すべり危険箇所（国土交通省所管）.....	93
(3) 地すべり防止区域（農林水産省所管）.....	93
12 急傾斜地崩壊危険区域（急傾斜地の崩壊による災害の防止に関する法律）.....	94
13 雪崩危険箇所（県土木部所管）.....	95
14 山地災害危険地区.....	97
(1) 山腹崩壊危険地区.....	97
(2) 崩壊土砂流出危険地区.....	98
(3) 雪崩危険箇所.....	102
15 異常気象時通行規制区間及び規制基準（県管理）.....	103
16 宅地造成工事規制区域.....	103
(1) 宅地造成工事規制区域.....	103
(2) 指定基準.....	103
17 ダム・貯水池.....	103
18 貯木場.....	103
19 危険物大量保有事業所.....	103
20 高圧ガス大量保有事業所.....	104
(1) 液化石油ガス.....	104
(2) 一般高圧ガス.....	104

<b>第4 防災上必要な施設・設備等</b>	<b>105</b>
<b>1 気象等観測施設・設備</b>	<b>105</b>
(1) 雨量観測所	105
(2) 水位観測所	105
<b>2 消防施設・設備等</b>	<b>107</b>
(1) 消防力	107
(2) 消防団組織図	108
(3) 消防団施設装備	109
(4) 消防水利	110
(5) 化学消火剤等の備蓄	110
(6) 林野火災対応施設	110
(7) 放射性物質に対する資機材等の備蓄（津山圏域消防組合分）	110
(8) 放射性物質に対する資機材等の備蓄（津山市分）	110
<b>3 通信施設・設備等</b>	<b>111</b>
(1) 市防災行政無線施設（局数）の現況	111
(2) 有線放送施設	111
(3) 消防用無線設備	111
(4) 関係機関無線の呼出名称	111
(5) 情報連絡員連絡場所	111
<b>4 水防施設・設備等</b>	<b>112</b>
(1) 水防用資材の備蓄	112
(2) 河川排水門	112
(3) ポンプ及びポンプゲート	114
(4) スイングゲート	115
(5) 水防本部非常配備体制	116
(6) 警報設備の設置	116
<b>5 電気、通信、ガス、水道施設・設備等</b>	<b>117</b>
(1) 電力施設（発電所・変電所）	117
(2) ガス施設	117
(3) 上水道施設	117
<b>6 避難・救護用施設・設備等</b>	<b>117</b>
(1) 救急自動車等	117
(2) 救急医療機関	118
(3) 感染症患者入院施設	118
(4) 津山市医師会災害医療救護対策本部	119
(5) 避難所予定施設	120
(6) 福祉避難所施設	122
<b>7 要配慮者利用施設等</b>	<b>122</b>
(1) 浸水想定区域及び土砂災害警戒区域にある要配慮者利用施設	122
(2) 浸水想定区域にある地下街	129
<b>8 清掃施設・設備</b>	<b>130</b>
(1) ごみ・し尿処理施設	130
(2) ごみ・し尿等運搬車両	130
(3) 防疫用資機材	130
(4) 火葬場	130
<b>第5 必需物資の備蓄及び調達等</b>	<b>131</b>
<b>1 食料等</b>	<b>131</b>
(1) 生活必需物資等の備蓄	131
(2) 米穀類卸売販売業者	131
(3) 応急生活物資供給等協力協定業者	131
(4) 応急給水用資機材等	131
<b>2 緊急輸送等</b>	<b>132</b>

(1) 緊急輸送道路.....	132
(2) 輸送用車両等の保有状況.....	132
<b>3 医薬品その他衛生材料.....</b>	<b>133</b>
(1) 救急医薬品等の緊急調達先.....	133
(2) 医療用血液の調達.....	133
(3) 医療機器、衛生材料等販売業者.....	134
<b>第6 防災対策上重要な制度等.....</b>	<b>135</b>
<b>1 自主防災組織.....</b>	<b>135</b>
(1) 自主防災組織の組織数.....	135
(2) 地区防災計画を策定している自主防災組織.....	135
<b>2 災害救助制度.....</b>	<b>135</b>
(1) 災害救助法の概要.....	135
(2) 災害救助基準.....	136
<b>3 災害被災者援護制度.....</b>	<b>139</b>
(1) 災害弔慰金等の支給.....	139
(2) 被災者生活再建支援制度.....	139
(3) 災害援護資金の貸付.....	141
<b>4 災害融資制度.....</b>	<b>142</b>
(1) 医療関係、法人、生活衛生関係営業者関係の支援制度.....	142
(2) 中小企業関係の支援制度.....	142
(3) 農林水産業関係の支援制度.....	143
<b>第7 予報及び警報等の種類と基準等.....</b>	<b>146</b>
<b>1 気象注意報・警報等の種類及び発表基準.....</b>	<b>146</b>
(1) 気象注意報.....	146
(2) 気象警報.....	146
(3) 気象特別警報の種類及び発表基準.....	148
(4) 土砂災害警戒情報.....	148
<b>2 火災気象通報.....</b>	<b>148</b>
<b>3 火災警報.....</b>	<b>148</b>
<b>4 水防警報等.....</b>	<b>148</b>
(1) 岡山県による水位情報の通知及び周知.....	149
(2) 県知事が行う水防警報とその措置.....	149
<b>5 地震に関する情報.....</b>	<b>150</b>
(1) 地震に関する情報.....	150
<b>第8 特殊災害対策等.....</b>	<b>152</b>
<b>1 放射性物質の放出事故等に係る通報連絡.....</b>	<b>152</b>
(1) 火災等による放射線発生装置による災害報告.....	152
(2) 放射性物質輸送時の事故連絡通報.....	152
(3) 国立研究開発法人日本原子力研究開発機構人形峠環境技術センターの連絡系統図.....	152
<b>2 ばい煙及び特定物質並びに有害ガス一覧.....</b>	<b>153</b>
<b>第9 参考.....</b>	<b>154</b>
<b>1 条例等.....</b>	<b>154</b>
(1) 津山市防災会議条例.....	154
(2) 津山市災害対策本部条例.....	154
(3) 津山市災害対策本部規程.....	155
(4) 津山市災害弔慰金の支給等に関する条例.....	156
(5) 津山市災害弔慰金の支給等に関する条例施行規則.....	158
(6) 津山市災害見舞金等支給要綱.....	159
(7) 緊急通行車両の標章及び証明書.....	161
<b>2 協定等.....</b>	<b>161</b>

(1) 地方公共団体との協定.....	161
(2) 関係団体等との協定.....	162
3 防災関係機関・団体等.....	165

## 第1 津山市の概要

### 1 人 口

#### (1) 総人口

平成27年10月現在の津山市の人口は、103,746人で平成22年に比べ3,042人、2.8%の減少となっている。また、10年前（平成17年）とでは6,823人、6.2%の減少となっている。

津山市の総人口の推移をみると、昭和40年を底に、増加傾向に転じ、昭和45年以降5年毎の比では、それぞれ4%台の増加率を示していたが、平成2年が3.0%、平成7年には2.0%と増加率は鈍化傾向を示し、平成12年には再び減少に転じており、平成27年も引き続き減少傾向にある。

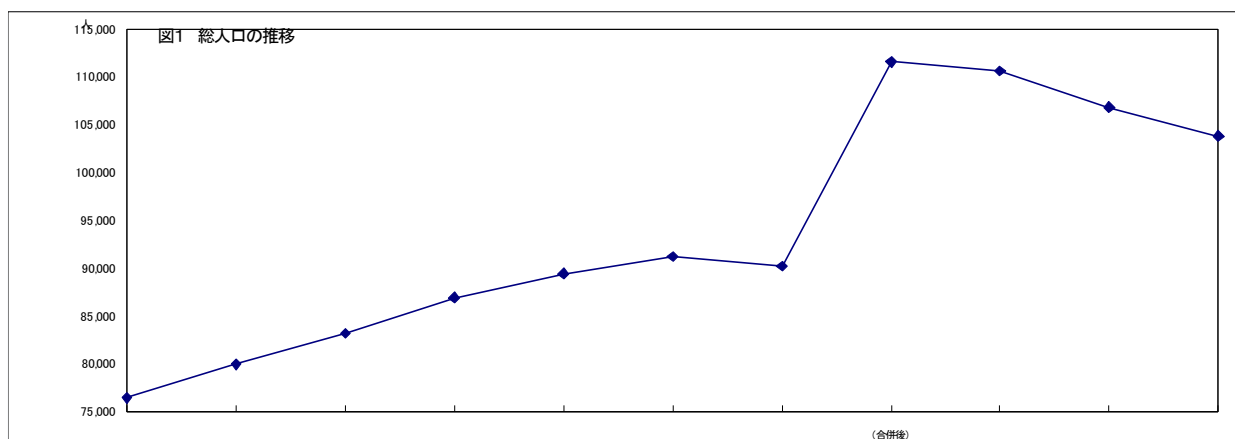


表1 総人口の推移											(人、%)
区分	45年	50年	55年	60年	2年	7年	12年	12年 (合併後)	17年	22年	27年
総数	76,368	79,907	83,136	86,837	89,400	91,170	90,156	111,499	110,569	106,788	103,746
男	35,481 (46.5)	37,539 (47.0)	39,546 (47.6)	41,193 (47.4)	42,377 (47.4)	42,944 (47.1)	43,082 (47.8)	53,158 (47.7)	52,418 (47.4)	50,787 (47.6)	49,561 (47.8)
女	40,887 (53.5)	42,368 (53.0)	43,590 (52.4)	45,644 (52.6)	47,023 (52.6)	48,226 (52.9)	47,074 (52.2)	58,341 (52.3)	58,151 (52.6)	56,001 (52.4)	54,185 (52.2)

#### (2) 世帯数

総世帯数は40,303世帯で、平成22年に比べ427世帯、1.1%の増加となっている。

一世帯当たりの人員は2.57人で平成22年に比べ0.11人減少しており、減少率は4.1%となっている。この数値は、国勢調査の度毎に減少しており、核家族化、少子化等の風潮を反映している。

表2 世帯数の推移

(世帯、人)

区 分	S45年	S50年	S55年	S60年	H2年	H7年	H12年	H12年 (合併)	H17年	H22年	H27年
世帯数	21,887	24,048	25,686	27,335	29,065	31,291	32,435	38,987	40,177	39,876	40,303
世帯当人員	3.49	3.32	3.24	3.18	3.08	2.91	2.78	2.86	2.75	2.68	2.57

#### (3) 地区別人口

津山市の人口を地区別にみると、新市街地となっている西苦田地区が11,505人で最も多く、市人口の11.1%を占めている。

また、市域内での人口移動を内包する地域別人口の推移をみると、10年前の平成17年との比較では、一宮地区が20.8%、高野地区が7.9%と高い増加率を示したのに対し、阿波地区が25.5%、上加茂地区が24.2%、中央地区が23.3%、城南地区が20.9%の減少となっており、山間部、市街地域の減少傾向が続いている。

表3 地区別人口の推移

(人)

地区名	H17 年	H22 年	H27 年	地区名	H17 年	H22 年	H27 年
東津山	8,954	8,513	7,886	滝尾	951	879	802
城東	1,487	1,338	1,210	成名	1,777	1,775	1,753
城南	818	767	647	高野	6,983	7,413	7,537
中央	627	512	481	広野	1,686	1,647	1,712
鶴城	1,058	922	859	大崎	2,544	2,548	2,623
城北	2,258	2,127	2,056	河辺	5,583	5,531	5,657
城西	5,564	5,324	4,984	上加茂	799	693	606
西苔田	13,038	11,846	11,505	新加茂	1,504	1,445	1,294
東苔田	8,331	8,177	8,525	西加茂	1,300	1,242	1,124
二宮	2,715	2,610	2,703	東加茂	1,499	1,375	1,237
院庄	3,272	3,374	3,522	阿波	663	576	494
佐良山	6,893	6,669	6,542	新野	3,344	3,020	2,760
福岡	3,532	3,309	2,984	広戸	1,386	1,294	1,182
福南	417	395	357	勝加茂	2,517	2,403	2,311
田邑	1,861	1,740	1,574	大井西	1,167	1,113	1,024
一宮	4,785	5,434	5,782	大東	2,506	2,368	2,166
高田	2,369	2,237	2,138	久米	1,487	1,559	1,431
高倉	1,833	1,783	1,670	倭文	2,096	1,926	1,817
神庭	965	904	791	合 計	110,569	106,788	103,746

表4 増減率別地区一覧表（平成17年→平成27年）

増・減率	5%未満	5～10% 未満	10～15% 未満	15～20% 未満	20～25% 未満	25～30% 未満	30%以上
人口増加 地 区	東苔田 広野 大崎 河辺	院庄 高野			一宮		
人口減少 地 区	二宮 成名 久米	城北 佐良山 高田 高倉 勝加茂	東津山 城西 西苔田 福南 新加茂 西加茂 広戸 大井西 大東 倭文	城東 鶴城 福岡 田邑 神庭 滝尾 東加茂 新野	城南 中央 上加茂	阿波	

## (4) 年齢別人口

津山市の年齢別（3区分）人口の推移をみると、年少人口（14歳以下）は、昭和50年に全人口比21.9%であった。その後、昭和60年まで22%前後の割合で推移していたが、平成2年19.4%と減少し、その後、平成27年13.5%と少子化傾向を反映し一段と減少している。

生産年齢人口（15歳～64歳）は、昭和45年に68.1%のピークに達した後下降を始め、平成27年には57.2%となっている。

一方、老年人口（65歳以上）は、昭和50年の10.7%以降、昭和60年12.7%、平成7年16.8%、平成17年23.4%、平成27年28.6%と常に上昇を続け、顕著な高齢化傾向を示している。

平成27年の津山市の年齢別（3区分）人口は、年少人口13,991人、生産年齢人口59,399人、老年人口29,663人となっており、特に老年人口の割合は、全国平均の26.7%を上回っており、津山市の高齢化は進行しているといえる。



表5 年齢別（3区分）人口の推移

年 区分	50年	55年	60年	2年	7年	12年	(合併後) 12年	17年	22年	27年
年少人口 (14歳以下)	17,464 (21.9)	18,374 (22.1)	18,875 (21.8)	17,331 (19.4)	16,077 (17.6)	14,751 (16.3)	17,713 (15.9)	16,618 (15.0)	15,146 (14.2)	13,991 (13.5)
生産年齢人口 (15歳～64歳)	53,860 (67.4)	54,892 (66.0)	56,905 (65.5)	59,183 (66.2)	59,780 (65.6)	57,918 (64.2)	69,958 (62.7)	68,048 (61.6)	63,561 (59.5)	59,399 (57.2)
老年人口 (65歳以上)	8,583 (10.7)	9,870 (11.9)	11,057 (12.7)	12,886 (14.4)	15,296 (16.8)	17,481 (19.4)	23,822 (21.4)	25,900 (23.4)	27,184 (25.5)	29,663 (28.6)
不詳							6 (0.0)	3 (0.0)	897 (0.8)	693 (0.7)

## 2 気候

### (1) 津山特別地域気象測候所・月別平年値（統計期間 1991～2020）

項 目	単位	月 別												全年
		1 月	2 月	3 月	4 月	5 月	6 月	7 月	8 月	9 月	10 月	11 月	12 月	
海面気圧	hPa	1020.6	1020.2	1018.1	1015.1	1012.0	1008.6	1008.3	1009.3	1012.6	1017.6	1020.8	1021.4	1015.4
平均気温	℃	2.5	3.4	6.8	12.4	17.5	21.5	25.3	26.3	22.2	16.0	9.7	4.5	14.0
日最高気温の平均	℃	7.8	9.2	13.4	19.5	24.2	26.9	30.4	32.0	27.7	21.9	15.7	9.9	19.9
日最低気温の平均	℃	-1.4	-1.1	1.4	6.1	11.6	17.0	21.6	22.3	18.1	11.2	5.1	0.4	9.4
平均相対湿度	%	79	76	72	69	71	77	81	78	78	79	81	82	77
降水量	mm	52.2	59.3	99.7	116.1	148.5	185.1	238.3	127.9	170.5	99.0	60.8	56.1	1416.0
日照時間	時間	114.9	121.3	160.2	185.3	195.7	145.0	144.5	180.2	146.6	154.1	121.1	111.5	1779.0
平均風速	m/s	1.9	1.9	2.0	1.9	1.8	1.6	1.6	1.6	1.6	1.5	1.5	1.8	1.7
最多風向	16 方位	WNW	WNW	WNW	WNW	ESE	SE	ESE	ESE	W	WNW	WNW	WNW	WNW
日降水量 1mm 以上の日数	日	7.2	8.5	9.7	9.4	9.9	11.5	12.4	9.0	9.7	6.9	6.6	7.2	107.9
日降水量 10mm 以上の日数	日	1.9	2.1	3.6	4.1	4.6	5.7	6.8	4.1	5.0	3.1	2.2	2.2	45.2
日降水量 30mm 以上の日数	日	0.1	0.1	0.8	1.1	1.4	1.8	2.8	1.1	1.8	0.9	0.2	0.1	12.2
日降水量 50mm 以上の日数	日	0.0	0.0	0.1	0.2	0.4	0.8	0.9	0.4	0.7	0.3	0.1	0.0	3.9
日最大風速 10m/s 以上の日数	日	0.7	0.9	1.1	0.6	0.4	0.0	0.1	0.5	0.4	0.1	0.3	1.0	6.3
不照日数	日	3.1	2.5	4.3	4.5	4.5	5.4	4.5	2.0	4.3	4.3	3.4	3.1	45.8
真夏日(日最高気温 30℃以上)の日数	日	0.0	0.0	0.0	0.1	1.1	4.9	18.2	23.9	8.7	0.2	0.0	0.0	57.0
熱帯夜(日最低気温 25℃以上)の日数	日	0.0	0.0	0.0	0.0	0.0	0.0	0.5	1.1	0.0	0.0	0.0	0.0	1.6
冬日(日最低気温 0℃未満)の日数	日	23.1	19.8	11.9	1.9	0.0	0.0	0.0	0.0	0.0	0.0	2.2	15.2	74.1

※ 津山測候所は、平成 14 年 3 月 1 日から無人化し津山特別地域気象観測所となった。

## 第2 津山市の災害

### 1 自然災害

被害発生 年 月 日	災害の原因	気象概要	警報・注意報	気象データ	被害の概要	備考
昭 9. 9. 20 ～21	室戸台風による 暴風雨	9/21 5:00 室戸→鳴門→ 淡路→福井→佐渡 (12:00)		気圧:室戸上陸時 911.9mb 風:9/21 早朝より強まり、最大瞬間風 速約 30m/s 雨:県北部では9/16～18 までに 100mm あり、さらに台風時に 200mm 程度	死者 3 人 家屋 全壊 18 戸、半壊 19 戸、床上浸水 616 戸 耕地 田 30 町、畑 6 町、井堰 9 箇所 土木 橋流失 4 箇所、道路埋没流失 4 箇所 187m、堤防決壊 7 箇所 845m	
昭 20. 9. 16 ～18	枕崎台風による 暴風雨	9/17 14:00 枕崎→大分→ 19:00 広島→太田→日本 海 一方、20:00 副低気圧が松 山東方に発生→岡山西→ 山陰沖		気圧:枕崎上陸時 916.6mb 津山 9/17 17:00 972.8mb 雨:16:00 頃より強雨 となり 9/17 に 続く。 雨量 252.4mm 風:平均風速 南東 19.8m/s	家屋 床上浸水 4,955 戸、床下浸水 1,595 戸、流失 43 戸、一部流失 37 戸、全壊 21 戸、半壊 37 戸 耕地 流失 19ha、埋没 158ha、浸水 412ha 土木 道路 183 箇所 24km、橋 19 箇所 1,100m、護岸 10 箇所	
昭 23. 7. 21	梅雨末期の前線 停滞による大雨	県北中部に雷を伴う強 雨。過日來の増水にさら に加わる。		雨:7/21 10:00～22 10:00 の日雨量 津山 100mm	吉井川支流の氾濫により津山、久米、勝田を中心に被害発生 床上・床下浸水も出る。公共施設、田畑被害も多大。	
昭 24. 7. 29 ～30	台風 6 号 による 大雨	7/29 早朝、志摩半島上陸 →12:00 若狭湾		雨 :7/29 10:00～31 10:00 の 雨 量 110mm	家屋 床上浸水 16 戸、床下浸水 116 戸 耕地 流失 38 町 土木 道路損壊 8 箇所、橋流失 2 箇所、堤防決壊 4 箇所	・7/29 午後から 7/30 につかけ、 県北東部に大雨。
昭 25. 9. 2 ～ 3	台風 28 号による 暴風雨	9/3 8:00 室戸岬→淡路→ 神戸→若狭 (15:00)		雨:9/2 雷雨 風:最大風速 15m/s		・9/2 は県北中心の雷雨 ・雨量 100～150mm、広島風吹 く
昭 25. 9. 12 ～14	台風 29 号による 暴風雨	9/13 13:00 志布志上陸→ 九州縦断→日本海 (9/14 0:00)		風:9/14 最大瞬間風速 27m/s	風台風で、農作物と住居に被害	
昭 26. 10. 14 ～15	台風 15 号による 暴風雨	10/14 19:00 九州串木野 上陸→別府→山口→出雲		最低気圧: (中心) 925mb 毎時 80km の猛スピード 風: 最大瞬間風速 23.6m/s	雨量は県北で 150～200mm。勝田、久米、英田で被害。	
昭 29. 9. 25 ～26	台風 29 号 (洞爺 丸)	9/26 2:00 九州南端→安 芸灘→松永→米子 (8:00)		最低気圧: (中心) 970mb 毎時 80Km の猛スピード 風: 最大瞬間風速 26.1m/s	死者 1 人、負傷者 1 人 家屋 全壊 9 戸、半壊 33 戸、一部損壊 14 戸、非住家 30 戸、塀被 害 7 箇所 通信施設被害 9 箇所	
昭 34. 9. 26	台風 15 号 (伊勢 湾)	9/26 18:00 潮岬上陸→伊 勢湾→北陸		最低気圧: (中心) 925mb (津山) 979.3mb 風:最大風速 30.6m/s 最大瞬間風速 41.5m/s		・広島風吹く
昭 38. 7. 10 ～11	梅雨前線による 大雨	7/10 夜半より県北姫新 線沿いに強雨		雨:雨量 166mm	負傷者 1 人 家屋 全壊 1 戸、半壊 3 戸、床上浸水 184 戸、床下浸水 1,246 戸 耕地 田流失 51ha、田冠水 2,090ha 土木 道路損壊 38 箇所、橋流失 31 箇所、堤防決壊 6 箇所、山・崖崩 れ 15 箇所 通信施設被害 15 箇所	・いわゆる「38 年災害」の中 心。公共災害が多く、他市町 村より技術応援を受ける ・災害救助法適用

被害発生 年 月 日	災害の原因	気象概要	警報・注意報	気象データ	被害の概要	備考
昭 9. 9. 20 ～21	室戸台風による 暴風雨	9/21 5:00 室戸→鳴門→ 淡 路 → 福 井 → 佐 渡 (12:00)		気圧:室戸上陸時 911.9mb 風:9/21 早朝より強まり、最大瞬間風 速約 30m/s 雨:県北部では9/16～18 までに 100mm あり、さらに台風時に 200mm 程度	死者 3 人 家屋 全壊 18 戸、半壊 19 戸、床上浸水 616 戸 耕地 田 30 町、畑 6 町、井堰 9 箇所 土木 橋流失 4 箇所、道路埋没流失 4 箇所 187m、堤防決壊 7 箇所 845m	
昭 40. 7. 22 ～23	梅雨末期の大雨	梅雨前線の山陰から瀬戸 内への南下と 22 日午後山 陰に低気圧発生。前線刺 激による大雨。		雨: 県北の総雨量 200mm	家屋 全壊 1 棟、半壊 3 棟、床上浸水 10 戸、床下浸水 160 戸、非 住家損壊 4 棟 耕地 水路 30 箇所 17,660 千円、頭首工 9 箇所 6,620 千円、ため池 4 箇所 10,300 千円、農道 12 箇所 3,220 千円、農橋 2 箇所 550 千 円、農地 334ha 11,317 千円、農地保全 1 箇所 2,500 千円 計 52,167 千円 土木 河川堤防 46 箇所 30,000 千円、道路 40 箇所 16,000 千円、橋 12 箇所 10,000 千円 計 56,000 千円 農作物 水稻 44,200 千円、野菜 1,687 千円 計 45,887 千円 合計 154,054 千円	・県北中心に大雨。特 に英田 郡北部に被害。吉井川も増 水 ・小河川の決壊と溢水による 農用施設と冠水被害
昭 40. 9. 9 ～10	台風 23 号による 暴風雨	大東島より 940mb の大型 台風 9/10 8 :00 高知県→ 姫路→豊岡→日本海		最低気圧:970.7mb 雨:総雨量 127mm 風:最大風速 18.0m/s 最大瞬間風速 25.0m/s	家屋 非住家損壊 1 棟 耕地 農地損壊 3 箇所 土木 道路冠水 農作物 58,315 千円	・主として 10 日夜半の満潮と 重なった県南東部に被害 ・広戸風が奈義で 30m/s 4 時間 吹く
昭 40. 9. 14 ～17	台風 24 号による 暴風雨	台風接近による大雨と汐 岬→渥美半島→新潟通過 による暴風雨		最低気圧:988.9mb 雨:雨量 9/14 85.8mm、9/15 45.8mm、 9/16 46.6mm、9/17 68.0mm 計 246.2mm 風:最大風速 22.7m/s 最大瞬間風速 39.6m/s 水位:最高 240cm(9/17 2:30)	負傷者 1 人 家屋 全壊 1 戸、半壊 1 戸、床下浸水 6 戸、非住家損壊 3 棟 土木 河川堤防損壊 10 箇所 10,000 千円、道路損壊 106 箇所 13,450 千円、橋損壊 2 箇所 3,000 千円 計 26,450 千円 農作物 2,310ha 238,700 千円 公共施設 小学校 2 校、中学校 3 校 1,056 千円 合計 266,206 千円	・県下の総雨量は 200～370mm ・特に県南東部で 370mm ・風はあまり吹かなかったが、 9/17、勝田郡で広戸風
昭 41. 9. 9	台風 19 号通過	9/9 20:00 松永→奥津→ 鳥取		気圧:992mb 雨:雨量 65mm 風:台風の中心が津山を通過したが最 大風速 14m/s		
昭 41. 9. 17 ～18	台風 21 号崩れの 低気圧と秋雨前 線			雨:9/18 津山 日雨量 134.3mm 総雨量 181.0mm	耕地 田畑損壊 50 箇所 7,500 千円 土木 道路損壊 17 箇所 3,700 千円、橋損壊 1 箇所 500 千円 計 4,200 千円 合計 11,700 千円	・9 月の雨量としては第 3 位
昭 42. 7. 8 ～ 9	梅雨前線	7/9 未明から夕刻にかけ ての強雨		雨:総雨量 117.0mm 水位:最高 260cm(7/9 18:00)	家屋 床下浸水 3 戸 耕地 農地損壊 237 箇所 26,070 千円、ため池損壊 3 箇所 4,400 千円、 頭首工損壊 7 箇所 5,600 千円、水路損壊 101 箇所 15,830 千円、農 道損壊 55 箇所 5,850 千円、農地保全 1 箇所 3,000 千円 計 60,750 千円 土木 道路損壊 20 箇所 8,300 千円、河川損壊 20 箇所 10,700 千円、 橋損壊 2 箇所 2,700 千円 計 21,700 千円 農作物 水稻 213ha17,382 千円、野菜 30ha7,420 千円、飼料 76ha1,292 千円 計 26,094 千円 合計 108,544 千円	・県北東部は 9 日の雨が中心
昭 43. 7. 15 ～16	梅雨末期の大雨	梅雨前線の瀬戸内→山陰 北上と気圧の谷の重なり による大雨		雨:総雨量 136.0mm 7/15 昼前から夜にかけ強雨。 時間雨量 20mm 程度。	家屋 床下浸水 10 戸 耕地 水路損壊 55 箇所 7,300 千円、農道損壊 7 箇所 1,950 千円、 ため池損壊 13 箇所 28,800 千円、頭首工損壊 5 箇所 4,900 千円、 農地損壊 58 箇所 6,950 千円 合計 49,900 千円	

被害発生 年 月 日	災害の原因	気象概要	警報・注意報	気象データ	被害の概要	備考
昭44. 7. 7 ～ 8	梅雨前線北上通過の大雨			雨:総雨量 123.0mm	被害なし	・県北は8日の雨が中心
昭45. 6. 14 ～17	梅雨前線の停滞による大雨	南海上に停滞の梅雨前線が台湾からの熱帯低気圧崩れの温帯低気圧と重なり大雨	・大雨洪水警報発令	雨:総雨量 202mm	家屋 床上浸水 1戸、床下浸水 43戸 耕地 農地損壊 34箇所 6,970千円、水路損壊 29箇所 8,150千円、農道損壊 3箇所 650千円、林道損壊 2箇所 400千円 計 17,570千円、田畑冠水 83.7ha、田畑流出・埋没 3.0ha 土木 道路損壊 76箇所 8,500千円、河川損壊 9箇所 7,400千円、橋 8箇所 500千円 計 16,400千円 農作物 水稻 5,478千円、ビール麦 3,210千円 計 8,688千円 合計 42,658千円	・ <b>災害対策本部設置</b> ・14日夕刻から15日朝及び15日昼～16日朝の2回の大雨が中心 ・消防団二宮分団出動、用水路氾濫対策 ・野介代地区民家浸水に東津山分団出動
昭45. 8. 21	台風10号による暴風雨	8/21 四国沖より呉→太田→日本海(15:00頃)		最低気圧:995mb 雨:8/21 雨量 78.0mm 風:最大風速 21.3m/s 最大瞬間風速 33.4m/s	家屋 床下浸水 1戸 耕地 17,750千円、 田畑冠水 57ha 土木 2,150千円 農作物 28,237千円 公共施設 文教施設 554千円、その他 666千円 合計 49,357千円	・主として英田郡が被災。吉野川が氾濫。 ・ <b>災害対策本部設置</b>
昭46. 7. 1 ～ 2	梅雨前線の活動による大雨	梅雨期の集中豪雨	・大雨洪水注意報発令	7/1の総雨量 113.2mm	家屋 床下浸水 7戸、宅地排水路 10,000千円 耕地 農地損壊 77箇所、水路損壊 78箇所、農道損壊 55箇所、ため池損壊 6箇所 計 66,500千円 土木 道路損壊 106箇所 13,170千円、河川損壊 16箇所 7,700千円 橋損壊 1箇所 2,000千円、崖崩れ 7箇所 3,500千円 計 26,870千円 農作物 水稻 20ha 1,904千円、野菜 10ha 220千円、飼料 5ha 600千円 計 2,724千円 合計 105,594千円	・消防署、消防団 警戒体制 ・消防団院庄・城西・林田分団出動 ・ <b>災害対策本部設置</b>
昭46. 7. 23 ～25	梅雨末期の大雨	7/23～25にかけて前線が活発化。県北に局地的大雨。	・大雨洪水警報発令	雨:7/23の降雨量 148.8mm	家屋 損壊 8棟、床上浸水 20戸、床下浸水 452戸 耕地 農地損壊 189箇所、水路損壊 87箇所、農道損壊 74箇所、農橋損壊 9箇所、その他 6箇所 計 64,800千円 田畑冠水 363ha 土木 道路損壊 151箇所、河川損壊 17箇所、橋損壊 3箇所、崖崩れ 45箇所 計 42,100千円 農作物 96,121千円 その他 9,000千円 合計 212,021千円	・県北の局地的大雨 ・消防署出動 48人 ・消防団出動 315人 ・小河川の決壊による水防と、土砂崩れによる除去作業(土のう 530袋) ・ <b>災害対策本部設置</b>
昭46. 8. 4 ～ 5	台風19号による風害	8/4 九州西部縦走→日本海		風:8/5 津山で最大風速 22.0m/s 最大瞬間風速 32.0m/s	農水産施設 1,600千円 農作物 178,145千円 合計 179,745千円	・県南では5日夜の満潮で浸水あり。
昭46. 8. 30 ～31	台風23号による風害	8/30 20:00頃、四国西部に上陸し四国縦走→淡路→大阪(31日早朝)。この間、強風。		気圧:四国上陸時 975mb	農作物 11,880千円	・広戸風吹く。

被害発生 年 月 日	災害の原因	気象概要	警報・注意報	気象データ	被害の概要	備考
昭47. 6. 7 ～ 8	前線活動の活発化による大雨	台風3号崩れの低気圧が7日夜から8日朝にかけて山陰沖を北東に進み、大雨となる。		雨:総雨量 131.0mm 4:00～5:00 の1時間雨量 39.0mm	家屋 一部損壊 7棟、床上浸水 8戸、床下浸水 417戸 耕地 田損壊 162箇所 36,030千円、水路損壊 99箇所 36,340千円、農道損壊 24箇所 5,400千円、頭首工損壊 3箇所 3,200千円、ため池損壊 4箇所 1,000千円、農橋損壊 4箇所 2,500千円 計 84,470千円 田畑冠水 28.6ha 土木 道路損壊 161箇所 32,400千円、河川損壊 32箇所 20,250千円、橋損壊 7箇所 2,500千円 計 55,150千円 農作物 水稲 15.3ha 2,262千円、野菜 33.0ha 3,670千円、飼料 10.0ha 320千円 計 6,252千円 公共施設 文教施設(高野小、北小、二宮幼) 3,000千円、スポーツセンター 20千円、水道 1箇所 80千円 計 3,100千円 合計 148,972千円	・小河川の氾濫、浸水。津山ー備前線の吉井川増水。低地浸水(土のう540袋) ・6/8 1:40～17:00 <b>災害対策本部設置</b> ・6/8 6:00 消防団非常招集
昭47. 7. 9 ～13	5日連続して停滞した梅雨前線の活発な活動による梅雨末期の大雨	2回にわたる集中豪雨。	・7/10 5:30 大雨注意報発令 ・7/11 5:30 大雨洪水注意報発令 16:00 大雨洪水警報発令 ・7/12 14:45 更新 ・7/13 10:50 大雨洪水警報解除 ・7/14 12:30 大雨洪水注意報発令 18:40 大雨洪水注意報解除	雨:7/10 夕刻～11朝 時間雨量 20mm 7/11 夕刻～12朝 時間雨量 25mm 総雨量 478.0mm 7/12 15:00 419mm 7/14 15:00 478mm 水位:吉井川 最高340cm	死者 2人、負傷者 2人 家屋 全壊 3棟、半壊 13棟、一部損壊 9棟、床上浸水 184戸、床下浸水 1,178戸 耕地 田畑流失 83ha 105,000千円、水路損壊 320箇所 227,000千円、農道損壊 85箇所 19,100千円、頭首工損壊 21箇所 52,000千円、ため池損壊 13箇所 9,500千円、農橋損壊 10箇所 9,000千円、農地保全損壊 8箇所 53,000千円、林道損壊 7箇所 14,300千円 計 488,900千円 田畑冠水 950ha 土木 道路損壊 440箇所 138,200千円、河川損壊 194,950千円、橋損壊 26箇所 29,950千円 計 363,100千円 農作物 水稲 850ha、野菜 10ha、飼料 100ha 計 82,730千円 商工他産業関係 120,585千円 公共施設 文教施設損壊 6箇所 1,695千円、スポーツセンター 3箇所 2,000千円、市営住宅 2箇所 1,550千円、水道施設 3箇所 300千円 計 5,545千円 合計 1,060,860千円	・連続の降雨により吉井川の本流増水。各支流小河川の排水不能。各所で堤防決壊。崩壊も各地であり、死者も出る ・土のう1,200袋、古量400枚使用 ・7/10 5:30～7/18 17:00 <b>災害対策本部設置</b> ・7/13 <b>災害救助法発令</b> (7/9より適用) ・災害対策本部出動延1,179人 消防本部出動 延200人 消防団出動 延4,080人 計 延5,459人
昭49. 7. 6 ～ 7	台風8号による梅雨前線の活発化	7/6朝より台風8号、九州西方→対馬海峡→日本海西部へ進む。山陰沿岸の梅雨前線を刺激。	・7/6 12:00 大雨注意報発令 ・7/7 9:30 大雨注意報解除	雨:7/6 9:00 7.5mm 13:30 34.5mm 16:30 52.0mm 22:50 66.5mm 水位:7/6 13:00 80cm 14:00 135cm 17:00 150cm 23:30 150cm	家屋 床下浸水 9戸 耕地 水路損壊 14箇所 26,400千円、農道損壊 1箇所 5,000千円、頭首工損壊 1箇所 1,000千円、農地保全 10箇所 3,000千円、治山 1箇所 5,000千円 計 40,400千円 道路 道路損壊 91箇所 17,500千円、河川損壊 30箇所 32,200千円、橋損壊 2箇所 190千円 計 49,890千円 公共施設 スポーツセンター 1,500千円 合計 91,790千円	・県内では備前市周辺の被害が中心
昭51. 9. 10 ～13	台風17号による大雨			最低気圧:993.6mb 風:最大風速 15.0m/s 最大瞬間風速 26.1m/s	家屋 全壊 1棟、半壊 3棟、床上浸水 17戸、床下浸水 193戸 耕地 田畑損壊 27ha 141,240千円、水路損壊 229箇所 141,940千円、農道損壊 137箇所 94,780千円、頭首工損壊 7箇所 13,400千円、ため池損壊 2箇所 2,500千円、山林損壊 6箇所 11,500千円、林道損壊 6箇所 7,830千円、橋損壊 6箇所 15,050千円、農地保全 6箇所 38,000千円 計 466,240千円 土木 崖崩れ 23箇所、道路損壊 385箇所 183,000千円、河川損壊 75箇所 96,450千円、橋損壊 8箇所 15,350千円 計 294,800千円 農作物 水稲 625ha 198,198千円、野菜 60ha 23,658千円、果樹 33ha 13,040千円、飼料 88ha 6,552千円 計 241,448千円 公共施設 市営住宅 4箇所 810千円、文教施設 5箇所 11,671千円 合計 1,014,969千円	

被害発生 年 月 日	災害の原因	気象概要	警報・注意報	気象データ	被害の概要	備考
昭 52. 9. 3	寒冷前線南下に伴う異常気象による集中豪雨	9/3 13:40 より雷を伴った局地豪雨。特に 16:00～17:00 に集中。	・13:40 雷雨注意報発令 ・16:30 大雨雷雨洪水注意報発令 ・18:10 大雨洪水警報、雷雨注意報へ ・20:50 大雨雷雨洪水注意報へ ・21:40 大雨雷雨洪水注意報解除	雨: 13:00 0.5mm 15:00 130.5mm 18:00 167.5mm 20:50 177.5mm 時間最大雨量 16:04～17:04 93.0mm 水位:吉井川 14:00 87cm 16:00 106cm 17:00 186cm 18:00 244cm 19:00 269cm 20:00 248cm 22:00 212cm 24:00 187cm	家屋 床上浸水 471戸、床下浸水 3,605戸 耕地 田畑損壊 83.2ha 371,600千円、水路損壊 250箇所 200,000千円、農道損壊 90箇所 72,000千円、農橋損壊 3箇所 5,000千円、頭首工損壊 5箇所 10,000千円、ため池損壊 5箇所 19,000千円、林地損壊 2箇所 720千円、林地損壊 1箇所 3,000千円 計 681,320千円 土木 道路損壊 321箇所 72,000千円、河川損壊 60箇所 21,000千円、橋損壊 3箇所 4,000千円、公園損壊 11箇所 6,100千円、都市下水路損壊 5箇所 2,000千円 計 105,100千円 農作物 356ha 133,228千円 土工関係 71件 140,210千円 公共施設 文教施設 7箇所 12,500千円、市営住宅 6箇所 3,000千円、水道施設 12箇所 710千円、民生住宅壁 77箇所 69,300千円 計 85,510千円 合計 1,145,368千円	・津山市域のみに集中した豪雨。当日は晴の夏日。全く予警報もないままに昭和 18 年 津山測候所開設以来例のない豪雨となる ・短時間の降雨により主として市街地小河川の氾濫、下排水の溢・滞水による被害が特徴（吉井川本流の水位は最高時でも 269cm であり、この数値は警戒水位にも達していない） ・9/3 17:00～9/17 9:00 <b>災害対策本部設置</b> ・9/3～ <b>災害救助法適用</b>
昭 53. 9. 15	台風 18 号	台風 18 号 北九州→下関 北方→津山付近 (23:00) →兵庫県	・9/15 13:30 風雨 注意報発令 ・9/15 16:30 暴風 雨警報 ・9/15 21:50 暴風 雨洪水警報 ・9/16 1:00 暴風 雨洪水警報解除	台風津山通過時の規模 中心気圧 990mb 風速 半径 120km 以内 15m/s 速度 40km/時 雨:降り始めから 9/15 20:00 18.0mm 21:30 36.5mm 22:00 85.5mm 9/16 0:30 100.5mm 1:30 102.0mm 風:最大風速 23.5m/s	家屋 床下浸水 215戸 耕地 田畑損壊 280箇所 120,000千円、農道・橋損壊 67箇所 41,000千円、水路損壊 108箇所 66,000千円、頭首工損壊 5箇所 17,000千円、ため池損壊 12箇所 7,000千円 計 251,000千円 土木 道路損壊 290箇所 46,000千円、河川損壊 15箇所 20,400千円 計 66,400千円 農作物 水稻 243.9ha 110,092千円、野菜他 178.0ha 21,845千円 計 131,937千円 公共施設 小学校 4校 330千円 合計 449,667千円	
昭 54. 6. 26 ～7. 2	梅雨前線の停滞による長雨	6/27～30 と強雨が続き、一週間をみた。	・6/26 18:40 大雨雷雨注意報発令 ・6/26 22:00 大雨洪水注意報発令 ・6/27 11:45 大雨洪水警報発令・ 6/27 20:00 大雨洪水警報解除 ・6/29 9:50 大雨洪水警報発令 ・6/29 17:30 大雨洪水注意報へ ・6/30 10:20 大雨洪水警報 ・6/30 14:30 大雨 洪水注意報へ ・7/1 6:40 大雨洪水注意報解除 7/1 12:30 大雨雷雨洪水注意報発令 ・7/2 16:00 大雨雷雨洪水注意報解除	雨:総雨量 255.5mm 日雨量 6/26 14.5mm 6/27 60.0mm 6/28 6.5mm 6/29 94.0mm 6/30 57.0mm 7/ 1 21.0mm 7/ 2 2.5mm	家屋 床下浸水 29戸 耕地 田畑損壊 17.2ha 68,010千円、水路損壊 67箇所 40,420千円、農道損壊 22箇所 20,180千円、ため池損壊 2箇所 3,000千円 計 131,610千円 農作物 水稻 91.8ha 14,213千円、野菜 1,287千円 計 15,500千円 土木 道路損壊 40箇所 65,000千円、河川損壊 10箇所 30,000千円、橋損壊 1箇所 11,200千円 計 106,200千円 公共施設 文教施設(鶴山中法面) 7,000千円 合計 260,310千円	・6/26 11:45 <b>災害対策本部設置</b>
昭 54. 9. 30	台風 16 号による風害	台風 16 号が四国沖を通過したことによる広島風		雨:総雨量 40.0mm 風:最大風速 15m/s	農作物 水稻 178,997千円、果樹(ネオマス) 1,875千円、野菜 3,110千円、飼料 1,260千円、花卉(菊) 1,100千円 合計 186,342千円	・広島風による農作物被害が中心

被害発生 年 月 日	災害の原因	気象概要	警報・注意報	気象データ	被害の概要	備考
昭 54. 10. 18 ～19	台風 20 号による 暴風雨	10/19 早朝足摺岬の南方 →和歌山県白浜→中部地 方へ。	・10/18 14:00 風雨波浪注意報発令 ・10/18 20:20 大雨洪水強風波浪注意報へ ・10/19 5:00 暴風雨洪水波浪警報 ・10/19 11:50 強風波浪洪水注意報へ ・10/19 16:00 強風波浪洪水注意報解除	最低気圧:982.8mb(10/19 10:00) 雨:雨量 10/18 67.0mm 10/19 2:00 106.0mm 5:45 166.6mm 7:45 217.0mm 9:00 223.5mm 12:00 224.0mm 20:00 226.0mm(最終) 時間最大雨量 31mm (19 日 4:40～5:40) 水位:吉井川吹屋町 19 日 8:30 390cm	死者 1 人(瓜生原)水死 家屋 床上浸水 208 戸、床下浸水 428 戸 耕地 田畑損壊 430 箇所 350,000 千円、水路損壊 240 箇所 240,000 千円、農道損壊 105 箇所 70,000 千円、橋損壊 3 箇所 152,000 千円、頭首工損壊 10 箇所 60,000 千円、ため池損壊 5 箇所 10,000 千円、林道・林地損壊 13 箇所 10,380 千円 計 892,380 千円 田畑冠水 540ha 土木 道路損壊 64 箇所 64,200 千円、河川損壊 30 箇所 53,000 千円、橋損壊 1 箇所 90,000 千円、公園損壊 2 箇所 3,000 千円 計 210,200 千円 農作物 540ha 115,331 千円 商工関係 50,000 千円 公共施設 文教施設 5 箇所 4,400 千円、環境衛生施設 1 箇所 2,645 千円、市営住宅 20 箇所 3,000 千円 計 10,045 千円 合計 1,277,956 千円	・10 月台風にしては例をみない大雨 ・県北の豪雨(特に吉井川流域)により吉井川の水位高く、加茂川も著しい増水。沿線(津山駅前・福南・神滝・日上・高尾など)の被害が大 ・収穫ずみの稲架稲の流失が大 ・黒木ダムの放水(最大 206.9t/s)は、加茂川、吉井川の水位を高めたとして柵原町民から問題指摘 ・市街地浸水少なし ・ <b>災害対策本部設置</b>
昭 55. 8. 28 ～31	前線の停滞による大雨	冷夏をもたらした異常気象の中での長雨。秋雨前線模様が 4 日連続。	・8/29 2:25 大雨雷雨洪水注意報発令 ・8/29 16:36 大雨雷雨洪水注意報解除 ・8/30 21:50 大雨雷雨洪水注意報発令 ・8/31 10:10 大雨雷雨洪水警報 ・8/31 14:45 大雨雷雨洪水注意報へ ・8/31 19:45 大雨雷雨洪水注意報解除	雨:雨量 8/28 7.0mm 8/29 97.5mm 8/30 19.5mm 8/31 86.0mm 計 210.0mm 水位:吉井川 8/31 5:00 220cm 9:00 200cm 11:00 206cm 12:00 210cm 13:00 198cm	崖崩れ 2 箇所 耕地 田畑損壊 10.2ha 51,000 千円、水路損壊 38 箇所 40,000 千円、頭首工 1 箇所 20,000 千円、農道損壊 9 箇所 8,500 千円、ため池損壊 1 箇所 1,000 千円、農橋損壊 1 箇所 500 千円、林道林地損壊 6 箇所 4,924 千円 計 125,924 千円 土木 道路損壊 67 箇所 43,800 千円、河川損壊 31 箇所 28,000 千円 計 71,800 千円 合計 197,724 千円	・8/31 10:10 <b>災害対策本部設置</b> ・8/31 15:00 本部閉鎖
昭 55. 9. 10 ～11	台風 13 号による 風害	9/11 7:50 九州佐多岬上陸→宇部→浜田沖へ抜けたが、津山地方は 10 日夜から 11 日午前中、強風。雨は 10 日のみ。	・9/10 6:00 大雨 洪水強風注意報発令 ・9/11 7:20 暴風雨洪水警報 ・9/11 17:30 暴風雨洪水警報解除	気圧:(中心) 967mb 風:・25m/s 圏 半径 200km 15m/s 圏 半径 400×800km ・進行速度 30～60km ・最大瞬間風速(津山) 9/11 10:00 30m/s ・最大風速(津山)17m/s 雨:雨量 9/9 1.5mm 9/10 65.5mm 9/11 0.5mm 計 67.5mm	家屋 損壊 1 棟 農作物 水稻 1065t 310,090 千円、野菜 183t 22,676 千円、果樹 56t 22,389 千円、飼料 4365t 43,650 千円 計 398,805 千円 公共施設 市営住宅 1 箇所	・津山地方は常時(9/10 20 時頃から 9/11 終日) 10m/s 前後の風 が吹き、近年にない風害をみた ・9/11 7:20～17:30 <b>災害対策本部設置</b>
昭 57. 8. 8	大気的不安定	局地的集中豪雨	・18:15 大雨警報 雷雨洪水注意報発令 ・19:20 大雨洪水警報、雷雨注意報 ・21:50 大雨洪水警報解除、洪水注意報へ ・22:30 洪水注意報解除	雨:雨量 津山測候所 17:00～18:00 30.5mm 18:00～19:00 22.0mm 19:00～20:00 0.5mm 計 53.0mm 津山地方振興局 16:00～17:00 6.0mm 17:00～18:00 29.5mm 18:00～19:00 7.5mm 計 43.0mm	家屋 床上浸水 33 戸、床下浸水 210 戸 産業関係 123 箇所 105,565 千円 建設関係 72 箇所 20,300 千円 水道関係 1 箇所 400 千円 合計 126,265 千円 国道 53 号線佐良山地区で一時不通となる。	・中央町、久米南町の局地的集中豪雨により皿川の出水異常あり、福田、高尾に被害集中その他、皿、平福、押洲、荒神山、種、井口、一方、中原、瓜生原、市街地では西今町、西寺町、西新座、南新座等でも被害あり。 ・8/8 18:20 <b>災害対策本部設置</b> 8/9 18:00 本部閉鎖



被害発生 年 月 日	災害の原因	気象概要	警報・注意報	気象データ	被害の概要	備考
昭 57. 8. 27	台風 13 号による 暴風雨	台風 13 号 宮崎→山口県 →日本海	・ 0:10 強風波浪注意報発令 ・ 5:35 暴風雨波浪警報 ・16:25 大雨強風波浪注意報へ ・20:35 大雨強風波浪注意報解除	雨:降雨量 10:00 6.5mm 11:00 7.5mm 14:45 14.5mm 17:40 19.0mm 風: 11:00 最大瞬間風速 42.5m/s 12:00 最大風速 16.3m/s 最大瞬間風速 30.5m/s 14:45 最大風速 11.3m/s 最大瞬間風速 19.5m/s	雨量少なく、風害 耕地 農業施設 6,732 千円 土木 道路 500 千円 農作物 777,952 千円 公共施設 文教施設 16 箇所 2,680 千円 合計 787,864 千円	・ 5:55 災害対策本部設置 18:20 本部閉鎖
昭 57. 9. 24 ～25	台風 19 号による 暴風雨	四国→広島→日本海 秋雨前線刺激	・9/24 18:10 大雨洪水強風注意報発令 ・9/24 21:50 暴風雨波浪洪水警報 ・9/25 9:30 暴風雨波浪洪水警報解除	雨:降雨量 9/24 19:25 27.0mm 22:00 39.5mm 9/25 1:00 44.0mm 5:00 80.0mm 6:00 102.0mm	産業関係 28 箇所 47,780 千円 建設関係 4 箇所 4,000 千円 教育関係 6 箇所 370 千円 合計 52,150 千円	・9/24 21:00 水防本部設置 ・9/25 12:00 本部閉鎖
昭 58. 6. 20 ～21	梅雨前線活動	前線が北上し日本海へ 6/21 南下し、降雨おさま る	・6/20 22:30 大雨洪水警報、 雷雨、濃霧注意報発令 ・6/21 3:40 大雨洪水警報解除、 洪水注意報へ ・6/21 8:45 洪水注意報解除	雨:雨量(3:25～累計) 6/20 23:00 109.5mm 6/21 1:38 112.5mm 3:00 133.0mm 水位:(香々美ダム放水 30t/s) 吉井川吹屋町 6/21 0:30 114cm 1:00 126cm 1:38 128cm 2:00 165cm		・6/20 23:00 水防本部設置 ・6/21 4:00 本部閉鎖
昭 58. 7. 21 ～22	梅雨前線活動		・7/21 6:10 大雨洪水警報、 雷雨注意報発令 ・7/21 9:30 大雨洪水警報解除 ・7/21 22:50 大雨洪水警報発令 ・7/22 1:50 大雨洪水警報解除	雨:雨量 (7/20 3:30～累計) 7/21 7:00 102.5mm 22:00 122.0mm 23:00 127.0mm 24:00 136.0mm	家屋 床下浸水 4 戸(古林田、勝間田町)	・7/21 6:40 水防本部設置 10:00 本部閉鎖 23:00 水防本部設置 ・7/22 2:00 本部閉鎖
昭 58. 7. 23	梅雨前線活動	梅雨前線豪雨	・ 3:00 大雨洪水警報、雷雨注意報発令 ・10:40 大雨洪水警報解除、 大雨洪水注意報へ	雨:雨量 (7/22 22:30～累計) 7/23 4:00 38.0mm 5:00 50.5mm 6:00 62.5mm 7:00 71.5mm 9:00 85.0mm	土木 上横野地内の市道山田線土砂崩壊 院庄インター近くの市道側溝溢水し、市道冠水。	・7/23 4:00 水防本部設置 11:00 本部閉鎖
昭 58. 9. 28	台風 10 号による 大雨		・ 5:25 大雨洪水警報発令 ・19:40 大雨洪水警報解除	雨:雨量(7/26～累計) 6:30 101.0mm 10:00 135.5mm 15:50 155.0mm 水位:吉井川吹屋町 11:00 200cm	耕地 田畑損壊 62 箇所 8.5ha 37,000 千円、ため池損壊 2 箇所、頭 首工損壊 3 箇所、水路損壊 21 箇所、農道損壊 17 箇所、農橋損壊 1 箇所、農地保全 2 箇所 130,100 千円 合計 167,100 千円	・ 6:30 水防本部設置 19:45 本部閉鎖

被害発生 年 月 日	災害の原因	気象概要	警報・注意報	気象データ	被害の概要	備考
昭 59. 6. 26	梅雨前線活動		・6/26 17:20 大雨 洪水警報、 雷雨注意報発令 ・6/27 3:40 大雨洪水警報解除	雨:雨量 6/26 18:00 91.0mm 20:00 100.0mm 21:00 103.0mm 22:40 105.0mm 6/27 0:40 107.0mm 水位:ピーク時水位 (吉井川) 吹屋町 20:00 242cm 小桁 20:00 276cm 奥津町 18:00 164cm (加茂川) 加茂町 18:00 141cm	耕地 田畑損壊 32 箇所 21,000 千円、ため池損壊 1 箇所、水路損壊 15 箇所、農道損壊 5 箇所、農地保全 1 箇所 48,000 千円 69,000 千円 土木 道路 6 箇所 8,000 千円、河川 1 箇所 500 千円 計 8,500 千円 合計 77,500 千円	・6/26 17:30 水防本部設置 6/27 4:00 本部閉鎖
昭 59. 7. 4	大気的不安定		・16:40 大雨雷雨注意報発令 ・22:00 大雨雷雨注意報解除		家屋 床下浸水 8 戸(川崎)	・津山市東部地区集中豪雨
昭 59. 8. 15	大気的不安定		・12:45 大雨洪水警報、雷雨注意報発令 ・14:50 大雨洪水警報解除			・12:45 水防本部設置 15:00 本部閉鎖 ・県南の降雨量多く、北部はほとんど影響なし
昭 60. 6. 23 ～25	梅雨前線	梅雨前線上の低気圧が前線を刺激。6/23～29 の間に降雨。	・6/23 5:50 大雨洪水雷雨濃霧注意報発令 ・6/23 20:50 大雨洪水警報、 雷雨濃霧注意報 ・6/24 8:00 大雨洪水警報解除 ・6/24 20:30 大雨洪水警報発令 ・6/25 16:50 大雨洪水警報解除	雨:降り始めからの総雨量 187.0mm 時間雨量最大 14.5mm (1:00～2:00)	耕地 田畑損壊 21 箇所 12,800 千円、水路損壊 17 箇所 12,000 千円、農道損壊 5 箇所 3,500 千円 計 28,300 千円 土木 道路損壊 4 箇所 8,200 千円 合計 36,500 千円	・6/23 21:15 水防本部設置 ・6/24 8:10 本部閉鎖 20:40 水防本部設置 ・6/25 17:00 本部閉鎖
昭 60. 6. 27 ～28	梅雨前線		・6/27 20:40 大雨洪水警報発令 ・6/28 9:21 大雨洪水警報解除	雨:総雨量(降り始めから) 105.0mm 時間雨量最大 18.5mm (6/28 1:00～2:00)	耕地 田畑損壊 55 箇所 22,200 千円、水路損壊 36 箇所 31,200 千円、農道損壊 11 箇所 6,100 千円 計 59,500 千円 土木 道路損壊 5 箇所 15,600 千円、橋損壊 1 箇所 3,500 千円、河川損壊 6 箇所 11,700 千円 計 30,800 千円 合計 90,300 千円	・6/27 21:05 水防本部 設置 ・6/28 9:25 本部閉鎖
昭 60. 6. 29	梅雨前線	梅雨前線の活動が活発で雷を伴い局地的に強く降る。	・9:30 大雨洪水警報、雷雨濃霧注意報発令 ・12:10 大雨洪水警報解除	雨:雨量 4:40 降り始め 9:00 6.5mm 10:00 7.0mm 11:00 7.5mm 12:00 7.5mm	公共施設 北陵中学校機械室及び浄化槽施設が陥没による全壊 11,240 千円	・9:45 水防本部設置 12:15 本部閉鎖
昭 60. 7. 9	大気的不安定		・12:00 大雨雷雨注意報発令 ・13:15 大雨洪水警報、雷雨注意報 ・20:30 大雨洪水警報解除	雨:雨量 11:00 降り始め 18:00 10.5mm 19:00 19.5mm 20:00 24.5mm 水位:吉井川吹屋町 18:00 150cm 19:00 158cm 20:00 153cm	土木 高尾・高尾橋上流 50m の左岸へ増水対策として土のう 50 袋及び袋 150 枚搬送。	・13:15 水防本部設置 21:00 本部閉鎖

被害発生 年 月 日	災害の原因	気象概要	警報・注意報	気象データ	被害の概要	備考
昭 61. 7. 11 ～12	梅雨前線	梅雨前線が山陰付近に停滞して活動が活発。不安定な気象状況が続き、局地的に雷を伴い一時強い雨。	・7/11 11:30 大雨洪水雷雨注意報発令 ・7/11 18:40 大雨洪水警報、雷雨注意報へ ・7/12 2:50 大雨洪水警報解除、 大雨洪水雷雨濃霧注意報へ ・7/12 11:20 大雨洪水警報、 雷雨濃霧注意報発令 ・7/12 12:50 大雨洪水警報解除、 大雨洪水雷雨注意報へ	雨:雨量 7/10～11 16:00 総雨量 53.5mm 7/11 14:00～12 1:00 総雨量 110mm 時間雨量最大 33.0mm (7/11 15:00～16:00) 水位:210cm(7/11 19:30～20:00)	死者 1 人、重体 1 人 家屋 床上浸水 1 戸、床下浸水 88 戸 耕地 田畑損壊 41 箇所 21,200 千円、農業施設損壊 17 箇所 22,900 千円、林地損壊 1 箇所 1,500 千円、林道損壊 2 箇所 500 千円 計 46,100 千円 農作物 水稲 55ha 4,060 千円、野菜 10.5ha 640 千円 計 4,700 千円 土木 道路 24 箇所 47,300 千円、河川損壊 7 箇所 8,100 千円 計 55,400 千円 公共施設 小学校 2 校 3 箇所 2,360 千円、中学校 4 校 4 箇所 1,300 千円 計 3,660 千円 合計 109,860 千円	・7/11 18:20 水防本部設置 7/12 3:00 本部閉鎖 ・7/12 11:30 水防本部設置 7/12 13:00 本部閉鎖
昭 61. 7. 13	梅雨前線	梅雨前線の中国地方停滞	・7/13 5:20 大雨洪水警報、 雷雨濃霧注意報発令 ・7/13 7:15 大雨洪水警報解除、 雷雨注意報へ ・7/13 20:00 大雨雷雨注意報へ ・7/14 0:15 大雨雷雨注意報解除	雨:雨量 7/12 19:40～13 6:00 42.5mm 7/13 20:30 日雨量 32.5mm 水位:吉井川吹屋町 130cm	家屋 床上浸水 1 戸、床下浸水 63 戸、山崩れ等による土砂流出による被害又は被害発生のおそれのあるもの 7 戸 耕地 田畑損壊 79 箇所 48,800 千円、農業施設損壊 111 箇所 169,900 千円、林地損壊 8 箇所 17,600 千円、林道損壊 2 箇所 5,000 千円 計 241,300 千円 土木 道路損壊 32 箇所 51,200 千円、河川損壊 9 箇所 18,600 千円 計 69,800 千円 農作物 41.2ha 1,850 千円 公共施設 小学校 3 校 5 箇所 1,250 千円、幼稚園 1 園 1 箇所 200 千円 計 1,450 千円 合計 314,400 千円	・5:50 水防本部設置 7:30 本部閉鎖
昭 61. 8. 15	大気的不安定		・17:30 大雨雷雨注意報発令 ・19:00 大雨洪水警報、雷雨注意報へ ・20:45 大雨洪水警報解除			・19:45 水防本部設置 20:45 本部閉鎖
昭 61. 8. 16	大気的不安定		・16:35 大雨洪水警報発令 ・17:40 大雨洪水警報解除			・17:15 水防本部設置 17:50 本部閉鎖
昭 61. 8. 17	大気的不安定		・17:00 大雨洪水警報発令 ・18:50 大雨洪水警報解除			・17:30 水防本部設置 18:50 本部閉鎖
昭 62. 7. 14	台風 5 号の影響による雷雲	10:30 頃から降り始め、11:20～12:00 にかけて強い雨	・10:40 雷雨注意報発令 ・12:40 大雨洪水雷雨注意報へ	雨:雨量 10:30～12:00 55.0mm	家屋 床上浸水 4 戸、床下浸水 36 戸、東横山で宅地に土砂流入 土木 昭和町中鉄バス裏の市道冠水	・12:10 水防本部設置 15:00 本部閉鎖
昭 62. 8. 31	台風 12 号による暴風雨	大型で強い台風対馬→日本海	・8/30 18:20 風雨注意報発令 ・8/31 3:10 暴風雨警報 ・8/31 9:30 暴風雨警報解除	風:平均風速 12.2m/s 最大瞬間風速 25.7m/s (8/31 3:10)	家屋 床下浸水 3 戸(勝間田町) 土木 中央公園内(総合体育館)の樹木が倒れ、県道交通遮断	・8/31 4:00 水防本部 設置 8/31 9:30 本部閉鎖
昭 62. 10. 16 ～17	台風 19 号による暴風雨		・10/16 19:40 暴風雨洪水警報発令 ・10/17 5:30 暴風雨洪水警報解除、 暴風雨洪水注意報へ ・10/17 7:40 大雨洪水警報 ・10/17 10:00 大雨洪水警報解除	雨:雨量 10/16 5:20 降り始め 20:20 24.5mm 22:20 39.0mm 10/17 2:00 66.0mm 3:00 72.0mm 4:00 73.0mm 風:最大瞬間風速 27.1m/s	家屋 一部損壊 4 戸(非住家を含む。) 土木 倒木等による道路交通遮断 4 箇所	・10/16 20:00 水防本部 設置 10/17 10:10 本部閉鎖

被害発生 年 月 日	災害の原因	気象概要	警報・注意報	気象データ	被害の概要	備考
昭 63. 6. 24 ～27	大気的不安定		・6/24 9:30 大雨・洪水警報、 雷・強風注意報発令 ・6/24 17:05 大雨・洪水警報解除、 雷濃霧注意報発令 ・6/25 0:35 大雨・洪水警報、 雷・濃霧注意報発令 ・6/25 3:20 大雨・洪水警報解除 ・6/27 20:10 大雨・洪水警報、雷注意報発令 ・6/27 23:00 大雨・洪水警報解除	雨:雨量 6/23 11:00 降り初め 6/24 8:00 57.0mm 10:00 83.0mm 11:00 84.0mm 14:00 91.0mm 6/25 7:30 146.0mm 6/27 少量(県中部に局地的大雨)	河川 3 箇所 道路 20 箇所 水路 10 箇所 畦畔 23 箇所 5.0ha 畑 5 箇所 1.0ha ( 計 48.500 千円 )	・6/24 9:40 水防本部設置 6/24 17:15 本部閉鎖 ・6/25 0:45 水防本部設置 6/25 3:40 本部閉鎖 ・6/27 20:30 水防本部設置 ・6/27 23:20 本部閉鎖
昭 63. 7. 13 ～14	梅雨前線の活発化		・7/13 20:00 大雨・洪水・雷注意報発令 ・7/13 21:40 大雨・洪水警報、雷注意報発令 ・7/14 18:00 大雨・洪水警報解除	雨:雨量 7/13 22:00 95.0mm 7/14 3:00 108.0mm 8:00 139.0mm 11:00 143.0mm 15:00 173.0mm	道路崩壊 4 箇所(5,000 千円) 畦畔崩壊 15m 家屋 床上浸水 1 戸、床下浸水 50 戸、土砂流入 1 戸	・7/13 22:00 水防本部設置 7/14 18:15 本部閉鎖
昭 63. 8. 17 ～18	大気的不安定		・8/17 18:05 大雨・洪水警報、雷注意報発令 ・8/17 20:30 大雨・洪水警報解除、 大雨・洪水注意報発令 ・8/18 17:50 大雨・洪水警報発令 ・8/18 20:20 大雨・洪水警報解除、 大雨・洪水・雷警報発令	雨:雨量 0mm 少量	床下浸水 5 戸 田法面崩壊 30m 畦畔崩壊 10m 道路 5 箇所	・8/17 18:30 水防本部設置 8/17 20:40 本部閉鎖 ・8/18 18:00 水防本部設置 8/18 20:30 本部閉鎖
平元. 7. 12 ～13	梅雨前線の活発化		・7/12 20:35 大雨・洪水警報、 雷注意報発令 ・7/13 5:40 大雨・洪水警報解除、 濃霧注意報	雨:雨量 7/12 9:00～13 日 12:00 63mm 7/13 2:00～5:00 38.5mm 水位:吉井川(河川情報 c) 7/13 4:00 183cm	7/13 国分寺地内、J R 姫新線ガード下市道 1016 号線が冠水、通行不能。普通トラック 1 台立ち往生。	・7/12 21:05 水防本部設置 ・7/13 5:45 本部閉鎖 消防団河辺分団出動
平元. 7. 21	大気的不安定		・18:00 大雨・洪水・雷注意報 18:30 大雨・洪水警報、雷注意報 20:55 大雨・洪水警報解除、 大雨・洪水・雷注意報			・19:00 水防本部 設置 ・21:10 本部閉鎖
平元. 7. 22	大気的不安定			雨:雨量 15:50～20:25 31.0mm 時間最大雨量 15:50～16:50 27.0mm	道路損壊 30 箇所、河川護岸損壊 5 箇所、農地損壊 20 箇所、 ため池損壊 1 箇所、水路損壊 8 箇所、農林道損壊 4 箇所 被害額 公共土木施設 100,000 千円 農林業施設 29,600 千円	
平元. 8. 27	台風 17 号による 暴風	8/27 9:00 室戸市→ 洲本市 → 明石市 → 神戸市 (15:00)	・7:20 暴風警報発令 ・15:35 暴風警報解除、 大雨・洪水・強風注意報発令	最大瞬間風速 19.1m(10:01) 雨量 45.5mm (降り始めから) 水位 148cm(9:00)		・8:00 水防本部設置 ・15:40 本部閉鎖

被害発生 年 月 日	災害の原因	気象概要	警報・注意報	気象データ	被害の概要	備考
平成. 9. 14 ～15	秋雨前線の活発化		・9/14 18:15 大雨・洪水・雷注意報発令 ・9/14 18:58 大雨・洪水警報、雷注意報発令 ・9/15 0:25 大雨・洪水警報解除、雷注意報	雨:雨量 9/14 17:00～18:00 1. 0mm 18:00～19:00 79. 5mm 19:00～20:00 46. 5mm 20:00～21:00 23. 5mm 21:00～22:00 0. 5mm 累計 151. 0mm 水位 9/14 (河川情報 c.) 吉井川 加茂川(高野) 17:00 1. 55m 0. 62m 18:00 1. 55m 0. 62m 19:00 1. 65m 0. 71m 20:00 1. 82m 1. 54m 21:00 2. 00m 1. 60m 22:00 2. 12m 1. 46m 23:00 2. 03m 1. 29m	家屋 床上浸水 19 戸 床下浸水 487 戸 田・畑冠水 田 16ha 畑 16. 7ha 道路損壊 97 箇所 河川護岸損壊 15 箇所 崖崩れ 6 箇所、鶴山公園 2 箇所 農林道損壊 12 箇所 用水路損壊 15 箇所 ため池損壊 5 箇所 道路冠水 30 箇所 農地損壊 50 箇所 その他 2(落雷火災 1(全焼)、老朽家屋倒壊 1) 被害額 農林水産業施設 121, 200 千円 公共土木施設 118, 000 千円 農産被害 17, 860 千円 合計 257, 060 千円	・9/14 19:05 水防本部設置 9/14 19:15 <b>災害対策本部設置</b> 9/15 0:30 本部閉鎖 災害対策本部配置 68 人 情報連絡員配置 59 人 消防団警戒配置
平成. 9. 19	台風 2 2 号及び秋雨前線の停滞	台風 2 2 号が西日本の南海上を東北東に進み、西日本に停滞している秋雨前線の活動が活発化	・16:30 大雨・洪水警報、強風・雷注意報発令	雨:雨量 9/18～19 19:00 までの累計 83mm 水位 9/19 19:00(河川情報 c) 吉井川 2m52cm 加茂川・高野 1m28cm		・16:35 水防本部設置 ・20:30 本部閉鎖
平 2. 7. 13	大気的不安定		・18:10 大雨・洪水警報、雷注意報発表 ・19:50 大雨・洪水・雷注意報へ	雨:雨量 7/13 降り始めからの累計 36. 5mm 時間最大雨量 25. 5mm(17:20～18:20)	家屋 床下浸水 1 戸 耕地 田畑損壊 8 箇所 7, 200 千円、農業用施設 5 箇所 7, 200 千円	・18:20 水防本部設置 20:50 本部閉鎖
平 2. 8. 17	前線南下	雷を伴う激しい雨	・14:30 大雨・洪水警報、雷注意報発表 ・18:35 洪水・雷注意報へ	雨:雨量 8/17 降り始めからの総雨量 59. 5mm	耕地 田畑損壊 46 箇所 42, 800 千円 農業用施設 20 箇所 66, 600 千円	・14:40 水防本部設置 19:00 本部閉鎖
平 2. 8. 22	台風 14 号による暴風		・ 4:20 暴風警報、大雨・洪水注意報発表 ・16:40 大雨・洪水注意報へ	雨:雨量 8/22 降り始め～17:00 までの累計 4mm 風:最大瞬間風速 30. 5m/s (8/22 12:25)	土木 市道交通遮断 2 箇所 農作物 1, 211. 9 千円	・7:40～16:50 準備体制
平 2. 9. 13	秋雨前線の活発化	秋雨前線の活発化による雷を伴う大雨	・12:45 大雨・洪水警報、雷注意報発表 ・14:40 大雨・洪水警報、雷注意報解除	雨:雨量 9/12 降り始め～15:00 までの累計 97mm	土木 水道管破裂(2 戸断水) 公共施設 中学校 1 校 600 千円	・12:55 水防本部設置 15:00 本部閉鎖
平 2. 9. 18 ～20	台風 19 号による大雨・洪水・暴風	大型で非常に強い台風	・9/18 12:55 大雨・洪水警報、雷注意報発表 ・9/18 22:00 大雨・洪水・強風・雷注意報へ ・9/19 6:00 大雨・洪水・暴風警報、 雷注意報へ ・9/20 5:50 強風注意報へ	雨:雨量 9/17 35. 5mm 9/18 148. 0mm 9/19 93. 5mm 9/20 4. 0mm 累計 281. 0mm 風:平均風速 11. 2m/s 最大瞬間風速 29. 3m/s (9/19 20:51) 水位:吉井川吹屋町 328cm	家屋 床上浸水 1 戸、床下浸水 17 戸、損壊 1 戸(屋根) 農林 耕地 194 箇所、施設 65 箇所 236, 500 千円、農作物 127, 371 千円 計 363, 871 千円 土木 道路 28 箇所 47, 000 千円、橋梁 1 箇所 5, 000 千円、河川 2 箇所 3, 000 千円 計 55, 000 千円 公共施設 中学校 1 校 1, 500 千円、水道施設 1 箇所 6, 000 千円 計 7, 500 千円 その他 避難 3 戸、交通止 7 箇所(県道 2 箇所、市道 5 箇所)	・9/18 13:10 水防本部設置 ・9/18 24:00 <b>災害対策本部設置</b> ・9/20 16:00 本部閉鎖
平 3. 6. 13	梅雨前線の活発化	梅雨前線の活動が活発となり、中国地方を南下	・ 9:15 大雨・洪水・雷注意報発表 ・14:35 大雨・洪水警報、雷注意報発表 ・18:15 大雨・洪水警報、雷注意報解除	雨:雨量 降り始め～17:45 までの累計 42. 5mm	家屋 床下浸水 1 戸(小原)	・14:45 水防本部設置 ・18:25 本部閉鎖

被害発生 年 月 日	災害の原因	気象概要	警報・注意報	気象データ	被害の概要	備考
平 3. 9. 13 ～14	台風17号による 暴風		・9/13 23:20 大雨・洪水・強風注意報発表 ・9/14 6:45 暴風警報、 大雨・洪水注意報発表 ・9/14 15:25 暴風注意報へ	雨:雨量 9/13 降り始め～9/14 9:00 までの累計 11mm 風:最大瞬間風速 21.6m/s (14日 15:17)		・9/14 7:40 水防本部設置 ・9/14 15:40 本部閉鎖
平 3. 9. 27 ～28	台風19号による 暴風	大型で非常に強い台風	・9/27 13:35 暴風警報、 大雨・洪水注意報発表 ・9/28 0:40 暴風警報解除、注意報へ	風:最大瞬間風速 30.2m/s (9/27 17:42) 最大瞬間風速 31.2m/s (18:43) 最大瞬間風速 32.9m/s (19:19) 最大瞬間風速 45.3m/s (22:16)	軽傷者 1人 家屋 一部破損 99戸、非住家損壊 25棟 公共施設 小学校 5校 幼稚園 1園 公共建物 公民館 6館 その他 8 箇所 計 14,060千円 耕地 農業施設損壊 132箇所 26,000千円 公共土木施設 道路支障 17件 農作物 162,165千円 商工被害 13件 2,500千円 合計 204,725千円	・9/27 13:45 水防本部設置 ・9/27 17:30 消防団(6分団) 出動 ・9/28 0:53 消防解除 ・9/28 1:00 水防本部閉鎖
平 4. 7. 13	大気的不安定		・17:35 大雨・洪水警報、雷注意報 ・19:50 警報解除	雨:雨量 降り始め～19:40 までの累計 20.5mm	家屋 床下浸水 1戸 土木 道路 1箇所	・18:00 水防本部設置 ・20:00 水防本部閉鎖
平 4. 8. 8	台風10号による 大雨・洪水・暴風		・10:35 暴風警報、大雨・洪水・雷注意報 ・18:55 大雨・洪水・暴風警報 ・22:30 警報解除	雨:雨量 降り始め～20:20 までの累計 71.5mm 風:最大瞬間風速 31.3m/s(14:44)	停電 1,764戸 農林 耕地 20箇所 21,500千円 施設 16箇所 24,500千円 合計 46,000千円	・11:00 水防本部設置 ・22:40 水防本部閉鎖
平 4. 8. 19	台風11号による 大雨・洪水		・3:40 大雨・洪水警報、強風・雷注意報 ・8:00 大雨・洪水・強風注意報へ	雨:雨量 降り始め～8:00 までの累計 67mm 風:最大瞬間風速 9.9m/s		・4:30 水防本部設置 ・8:10 水防本部閉鎖
平 5. 7. 27 ～28	台風5号による 大雨・洪水		・7/27 0:20 大雨・雷注意報発表 ・7/27 4:45 大雨・洪水警報、雷注意報発表 ・7/27 9:40 大雨・洪水警報解除、 大雨・強風・洪水注意報 ・7/27 18:20 大雨・洪水警報発表 ・7/27 23:00 洪水警報、大雨・強風注意報へ ・7/28 3:50 洪水警報解除、 大雨・雷・洪水注意報	雨:雨量 総雨量 120mm (7/26 19:00～28 17:00) 間雨量 20mm (7/27 3:00～4:00) 水位:吉井川 3m06cm (7/27 9:00)	土木 道路 19箇所 17,000千円、河川 6箇所 15,000千円 計 32,000千円	・7/27 5:10 水防本部設置 ・7/27 9:55 本部閉鎖 ・7/27 18:50 水防本部設置 ・7/28 4:00 本部閉鎖
平 5. 9. 3 ～4	台風13号による 大雨・洪水・暴風		・9/3 14:30 暴風警報、大雨・洪水注意報発表 ・9/3 17:30 大雨・洪水・暴風警報発表 ・9/4 5:20 大雨・洪水警報解除、 暴風警報、大雨・洪水注意報へ ・9/4 8:40 暴風警報解除、強風注意報へ	風:最大瞬間風速 27.6m/s (9/4 4:00) 水位:吉井川 2m71cm (9/4 5:00)	農林 耕地 60箇所、施設 35箇所 100,000千円 農作物 104,000千円 計 204,000千円 家屋 損壊 1戸(屋根)	・9/3 14:40 水防本部設置 ・9/4 9:00 本部閉鎖 ・情報連絡員配置 44人
平 6. 7. 30	大気的不安定		・15:30 大雨・雷注意報発表 ・18:30 大雨・洪水警報雷注意報発表 ・大雨・洪水警報解除、雷注意報	雨:雨量 総雨量 30.5mm (18:20～21:10)		・18:45 水防本部設置 ・21:15 水防本部廃止
平 6. 9. 29 ～30	台風26号による 大雨・洪水・暴風	暴風と大雨	・9/29 11:30 大雨・強風・洪水注意報発表 ・9/29 16:00 大雨・暴風・洪水警報発表 ・9/30 0:20 警報解除、 大雨・強風・洪水注意報へ	雨:雨量 総雨量 88.0mm(9/28 0:00～30 4:00) 風:最大瞬間風速 17.6m/s (9/29 19:03) 水位:吉井川 2m15cm (9/30 0:00)		・9/29 16:00 水防本部設置 ・9/30 0:25 本部廃止

被害発生 年 月 日	災害の原因	気象概要	警報・注意報	気象データ	被害の概要	備考
平 7. 7. 3	梅雨前線の停滞		・ 4:50 大雨・洪水警報、雷注意報発表 ・ 15:30 洪水警報、大雨・雷注意報発表 ・ 18:30 大雨・雷・洪水注意報へ	雨:雨量 7/2 4:00 降り始め 7/3 5:00 85.5mm 7:50 126.5mm 9:30 134.0mm 14:00 140.0mm 15:40 140.5mm 時間最大雨量 7/3 5:00～6:00 22.5mm 水位:吉井川 3:00 1.93m 6:00 2.76m 9:00 3.11m 12:00 2.80m 15:00 2.46m	家屋 床下浸水 4 戸 田・畑冠水 60ha 土木 道路 24 件 75,314 千円、河川 10 件 41,086 千円、橋梁 1 件 その他 市道通行止 7 箇所、ため池応急措置 1 箇所	・ 5:00 水防本部設置 ・ 8:50 <b>災害対策本部設置</b> ・ 18:40 災害対策本部廃止
平 7. 7. 12	大気的不安定		・ 17:45 大雨・洪水警報、雷注意報発表 ・ 21:15 大雨・雷・洪水注意報へ	雨:雨量 16:15～16:35 12.5mm 19:05～19:25 6.0mm 水位:吉井川 1.52m		・ 18:10 水防本部設置 ・ 19:20 水防本部廃止
平 7. 7. 17	梅雨前線		・ 4:05 大雨・洪水警報、雷注意報発表 ・ 6:12 大雨・雷・洪水注意報へ	雨:雨量 降り始め(7/17 0:00)からの総雨量 24.0mm		・ 4:20 水防本部設置 ・ 6:15 水防本部廃止
平 7. 7. 20 ～21	大気的不安定		・ 7/20 22:05 大雨・洪水警報、雷注意報発表 ・ 7/21 2:00 大雨・雷・洪水注意報へ	雨:雨量 降り始め(7/20 18:00)からの総雨量 40.0mm		・ 7/20 22:20 水防本部設置 ・ 7/21 2:20 水防本部廃止
平 7. 8. 13	大気的不安定		・ 16:05 大雨・洪水警報、雷注意報発表 ・ 20:00 大雨・雷・洪水注意報へ	雨:雨量 0.0mm		・ 16:50 水防本部設置 ・ 20:00 水防本部廃止
平 7. 8. 30	大気的不安定		・ 17:30 大雨・洪水警報、雷注意報発表 ・ 20:00 大雨・雷・洪水注意報へ	雨:雨量 総雨量 3.0mm (13:00～18:00)		・ 17:35 水防本部設置 ・ 20:05 水防本部廃止
平 7. 9. 24	台風 14 号による 暴風	暴風と大雨	・ 2:50 暴風警報発表 ・ 4:20 暴風警報、大雨・雷・洪水注意報発表 ・ 8:20 大雨・雷・洪水注意報へ	雨:雨量 総雨量 67.5mm (2:00～13:00) 時間最大雨量 6:40～7:40 36.5mm 風:最大瞬間風速 19.7m/s (6:47)		・ 3:20 水防本部設置 ・ 8:30 水防本部廃止
平 8. 7. 22	大気不安定	雷を伴う強い雨	・ 16:20 大雨・洪水警報、雷注意報発表 ・ 21:00 雷注意報へ	雨:雨量 総雨量 49mm 水位:吉井川 2.10m		・ 16:25 水防本部設置 ・ 21:05 水防本部廃止
平 8. 8. 14	台風 12 号による 暴風	暴風	・ 10:30 暴風警報、雷注意報発表 ・ 16:00 暴風警報、大雨・洪水・雷注意報発表 ・ 19:30 大雨・洪水・暴風警報、雷注意報発表 ・ 23:10 大雨・強風・洪水注意報へ	風:最大瞬間風速 27.5m/s (13:03) 雨:雨量 総雨量 10.5mm (15:05～23:10)	農林 施設 26 箇所 2,500 千円、農作物 5,296 千円 計 7,796 千円	・ 16:00 水防本部設置 ・ 23:20 水防本部廃止
平 8. 8. 21	大気的不安定		・ 15:25 大雨・洪水警報、雷注意報発表 ・ 19:30 大雨・雷・洪水注意報へ	雨:雨量 総雨量 8mm		・ 15:30 水防本部設置 ・ 19:35 水防本部廃止
平 8. 9. 16 ～17	大気的不安定	雷を伴う強い雨	・ 9/16 22:55 大雨警報、雷・洪水注意報発表 ・ 9/17 2:30 大雨・雷・洪水注意報へ	雨:雨量 (9/16 22:00～17 5:00) 総雨量 61mm 時間最大雨量 9/17 3:00～4:00 25mm 水位:吉井川 1.71m		・ 9/16 23:15 水防本部設置 ・ 9/17 2:40 水防本部廃止

被害発生 年 月 日	災害の原因	気象概要	警報・注意報	気象データ	被害の概要	備考
平 9. 6.28 ～29	台風 8 号による 暴風	台風の中心が去った後の 吹き返しの北よりの強風	・6/28 11:30 暴風警報、 大雨・洪水・雷注意報発表 ・6/28 17:30 大雨・洪水・暴風警報、 雷注意報発表 ・6/28 21:30 大雨・強風・洪水注意報へ	雨：雨量 総雨量 60mm 風：最大瞬間風速 25.4m/s (19:07)	農林 施設 5,000 千円、農作物 18,592 千円 計 23,592 千円 家屋 一部損壊 3 戸 その他 電柱倒壊 2 件、倒木 12 件	・6/28 11:45 水防本部設置 ・6/28 19:30 <b>災害対策本部設置</b> ・6/29 1:30 災害対策本部廃止
平 9. 7.12 ～13	梅雨前線の停滞 ～13		・7/12 8:50 大雨・洪水警報、雷注意報発表 ・7/13 7:10 大雨・雷・洪水注意報へ	雨：雨量 (7/7 6:00～13 7:00) 総雨量 184.5 mm 時間最大雨量 7/13 4:00～5:00 14 mm 水位：吉井川 2.94m (7/12 16:00)	土砂崩れ 2 箇所	・7/12 9:00 水防本部設置 ・7/13 8:00 水防本部廃止
平 9. 7.17	梅雨前線の活動 の活発化		10:30 大雨・洪水警報、雷注意報発表 14:00 大雨・雷・洪水注意報へ	雨：雨量 総雨量 7.5 mm		・10:35 水防本部設置 ・14:10 水防本部廃止
平 9. 7.26 ～27	台風 9 号による 暴風		・7/26 8:10 暴風警報、大雨・洪水注意報発表 ・7/27 1:10 大雨・強風・洪水注意報へ	雨：雨量 総雨量 43.0 mm 風：最大瞬間風速 18.0m/s (12:00)	農作物(水稻) 90ha 11,886 千円	・7/26 8:25 水防本部設置 ・7/27 1:25 水防本部廃止
平 9. 8. 5	前線の活発な活動	局地的な大雨	・ 6:40 大雨・洪水警報、雷注意報発表 ・18:40 大雨・雷・洪水注意報へ	雨：雨量 総雨量 95.0 mm 時間最大雨量 6:00～7:00 25.5 mm 水位：吉井川 2.92m(吹屋町) 4.36m(小桁)	土砂災害 17 件 家屋 床下浸水 3 戸 道路崩壊 10 件 農林 施設 93,000 千円、農地 65,000 千円、林道 900 千円、農作物 10ha 5,287 千円	・ 7:00 水防本部設置 ・13:00 <b>災害対策本部設置</b> ・19:00 災害対策本部廃止
平 9. 9.16 ～17	台風 19 号による 暴風		・9/16 11:30 暴風警報、 大雨・洪水注意報発表 ・9/16 21:25 大雨・洪水・暴風警報発表 ・9/17 2:30 大雨・強風・洪水注意報へ	雨：雨量 総雨量 74.0 mm 風：最大瞬間風速 10.1m/s (22:00)		・9/16 11:40 水防本部設置 ・9/17 2:30 水防本部廃止
平 10. 7.11	梅雨前線南下		・ 6:05 大雨・洪水警報、雷注意報発表 ・11:50 大雨・雷・洪水注意報へ	雨：雨量 総雨量 58.0 mm 時間最大雨量 9:00～10:00 15.5 mm		・ 6:45 水防本部設置 ・12:00 水防本部廃止
平 10. 7.22	大気的不安定		・16:30 大雨・洪水警報、雷注意報発表 ・19:00 大雨・洪水注意報へ	雨：雨量 0 mm		・16:50 水防本部設置 ・19:00 水防本部廃止
平 10. 7.28	大気的不安定		・17:05 大雨・洪水警報、雷注意報発表 ・21:50 大雨・雷・洪水注意報へ	雨：雨量 0 mm		・17:10 水防本部設置 ・21:55 水防本部廃止
平 10. 7.29	大気的不安定		・16:10 大雨・洪水警報、雷注意報発表 ・18:15 大雨・雷・洪水注意報へ	雨：雨量 総雨量 50.5 mm 時間最大雨量 15:00～16:00 33.5 mm		・16:20 水防本部設置 ・18:15 水防本部廃止
平 10. 9.22	台風第 7 号による 暴風	中型で強い台風	・ 7:00 暴風警報、大雨・雷・洪水注意報発表 ・10:00 大雨・洪水暴風警報、雷注意報発表 ・14:45 大雨・雷・強風・洪水注意報へ	雨：雨量 総雨量 58.5 mm 時間最大雨量 10:00～11:00 15.5 mm 風：最大瞬間風速 16.0m/s (15:24)		・ 7:20 水防本部設置 ・15:00 水防本部廃止





被害発生 年 月 日	災害の原因	気象概要	警報・注意報	気象データ	被害の概要	備考
平 11. 7. 3	梅雨前線の活動 の活発化		・ 4:20 雷注意報発表 ・ 6:55 大雨・雷・洪水注意報発表 ・ 7:15 大雨・洪水警報、雷注意報発表 ・12:50 洪水警報、大雨注意報へ ・14:30 洪水警報、大雨注意報解除	雨・雨量(津山測候所観測値) 24 時間雨量 7/2 11:00～3 11:00 33.5mm 降り始めからの総雨量 7/2 2:00～3 13:00 40.5mm 1 時間最大雨量 7/3 7:00～8:00 17mm		・ 7:35 水防本部設置 ・14:40 水防本部廃止
平 11. 8. 18	熱帯低気圧		・16:40 大雨・洪水警報発表 ・19:35 注意報へ			・16:50 水防本部設置 ・19:45 水防本部廃止
平 11. 9. 15	台風 18 号による 大雨・洪水		・ 3:00 大雨・洪水警報、雷注意報発表 ・10:50 大雨・強風・洪水注意報へ	雨・雨量(津山測候所観測値) 総雨量 59.5mm 任意最大 1 時間雨量 6:31～7:31 31.0mm 最大瞬間風速 16:03 北々東の風 9.6m		・ 3:00 水防本部設置 ・11:00 水防本部廃止
平 11. 9. 21	台風 18 号と秋雨 前線の影響によ る集中豪雨	集中豪雨	・ 9:15 大雨・洪水警報、雷注意報発表 ・15:45 大雨・洪水・雷注意報へ	雨・雨量(津山測候所観測値) 24 時間雨量 9/21 107.5mm 最大 10 分間降水量 9:52～10:02 22.0mm 1 時間最大雨量 9:30～10:30 83.5mm	住家被害 床下浸水 83 世帯 世帯員数 230 人 土木関係被害 道路 5 件 被害額 7,800 千円 河川 2 件 被害額 3,000 千円	・ 9:20 水防本部設置 ・13:30 <b>災害対策本部設置</b> ・19:00 災害対策本部廃止
平 11. 9. 23 ～24	台風 18 号による 暴風		・9/23 23:00 暴風警報、雷注意報発表 ・9/24 5:20 暴風警報、 大雨・洪水・雷注意報発表 ・9/24 11:55 暴風・大雨・洪水警報、 雷注意報発表 ・9/24 14:30 大雨・洪水警報解除 ・9/24 17:00 暴風警報解除	雨・雨量(津山測候所観測値) 日総雨量 25.5mm 1 時間最大雨量 11:36～12:36 11.0mm 日最大風速 10:00～10:10 10.5m 日最大瞬間風速 10:12 24.9m		・9/24 5:30 水防本部設置 ・9/24 17:00 水防本部廃止
平 12. 6. 24	梅雨前線の停滞 よる大気の不安 定		・17:00 大雨・洪水警報、雷注意報発表 ・18:50 大雨・洪水警報解除、 大雨・雷・洪水注意報へ	1 日雨量 11mm 18:20 県気象情報 60 分雨量 20mm 超過 管内～岡山、倉敷、津山、勝英		・17:05 水防本部設置 、警戒体制配備 ・19:00 水防本部廃止
平 12. 7. 1	大気的不安定		・17:30 大雨・洪水警報、雷注意報発表 ・19:15 大雨・洪水警報、雷注意報解除	八束村上長田で 18 時まで 1 時間に 31.5mm 2 時間に 62 mm		・17:40 水防本部設置 警戒体制配備 ・19:25 水防本部廃止
平 12. 7. 4	大気的不安定		・12:30 大雨・洪水警報、雷注意報発表 ・16:35 大雨・洪水警報解除	17 時観測 津山市総雨量 1mm		・12:40 水防本部設置 警戒体制配備 ・16:40 水防本部廃止
平 12. 8. 8	大気的不安定		・15:40 大雨・洪水警報、雷注意報発表			・16:00 水防本部設置 警戒体制配備 ・19:45 水防本部廃止
平 12. 8. 17	大気的不安定		・15:45 大雨・洪水警報、雷注意報発表 ・17:30 大雨・洪水警報、雷注意報 ・20:10 大雨・洪水警報解除、 大雨・雷・洪水注意報へ			・16:05 水防本部設置 警戒体制配備 ・20:00 水防本部体制縮小 ・20:15 水防本部廃止

被害発生 年 月 日	災害の原因	気象概要	警報・注意報	気象データ	被害の概要	備考
平 12. 8. 18	大気的不安定		・17:40 大雨・洪水警報、雷注意報発表 ・20:20 大雨・洪水警報解除、 大雨・雷・洪水注意報へ			・17:45 水防本部設置 警戒体制配備 ・20:25 水防本部廃止
平 12. 9. 10	秋雨前線		・17:28 大雨・洪水警報、雷注意報発表 ・22:05 大雨・洪水警報解除、 大雨・雷・洪水注意報へ	雨量 加茂町 15:00～16:00 26mm 奥津 18:00～～9:00 50mm 上斎原石越 20:00 累計 50mm 超 奥津観測所 通報水位を超える		・17:50 水防本部設置 警戒体制配備 ・20:30 水防本部体制縮小 ・22:10 水防本部廃止
平 12.10. 6	鳥取県西部の地震 【平成12年 (2000年)鳥取 西部地震】	地震災害	・13:30 地震発生	鳥取県西部 北緯 35° 16.4' 東経 133° 20.9' 深さ 9km マグニチュード 7.3 津山市震度 4	住家被害 屋根瓦のずれ、壁面のひび割れ(西今町) 非住家被害 農業用倉庫の瓦約 10 枚落下(荒神山) 公共施設被害 津山総合体育館アリーナステージ側面石膏ボード落下 市庁舎内壁面に軽微なヒビ、津山市総合斎場 火葬棟垂壁の破損等 老人福祉施設内壁にひび割れ(瓜生原) その他 墓地敷地ひび割れ、墓石倒壊(神戸山根)	・13:40 災害対策本部設置 ・16:30 災害対策本部廃止
平 12.11. 2	前線を伴う低気 圧		・5:00 大雨・洪水・暴風警報、雷注意報 ・11:15 警報解除、大雨・強風・洪水注意報へ ・15:15 注意報解除	10:56 小桁河川水位が通報水位を超 過 1m62cm 13:40 吹屋町河川水位が通報水位を 超過 1m62cm	大篠奥谷 3478 付近 山腹の山崩れ ・H30m×W40m 崩壊 崩壊土砂約 150m³ ・農機具庫半壊、サイロ倒壊 ・市道 L96 幅員 3m 通行不能	・5:50 水防本部設置 警戒体制配備 ・11:30 水防本部廃止
平 13. 3. 24	安芸灘の地震 【平成13年 (2001年)芸予 地震】	地震災害	・15:27 地震発生	安芸灘 北緯 34° 07.9' 東経 132° 41.6' 深さ 46km マグニチュード 6.7 津山市震度 3	被害報告なし	・15:32 災害対策本部設置 ・17:50 本部廃止
平 13. 6. 19	梅雨前線の活動 の活発化		・16:55 大雨・雷・洪水警報発表 ・22:50 大雨・雷・洪水注意報へ	雨:雨量 総雨量 134.5 mm	土砂災害 5 件 市道陥没 1 件	・16:55 水防本部設置 ・22:55 水防本部廃止
平 13. 7. 15	梅雨前線		・18:55 大雨・洪水警報、雷注意報発表 ・21:30 大雨・雷・洪水注意報へ			・19:10 水防本部設置 ・21:35 水防本部廃止
平 13. 7. 21	梅雨前線		・19:40 大雨・洪水警報、雷注意報発表 ・22:00 大雨・雷・洪水注意報へ			・20:00 水防本部設置 ・22:10 水防本部廃止
平 14. 7. 10	寒冷前線通過		・10:50 大雨・洪水警報、雷、強風注意報発表 ・12:40 大雨・洪水警報解除、 大雨・雷・強風・洪水注意報へ		被害報告なし	・11:00 水防本部設置 ・12:45 水防本部廃止
平 15. 6. 7	大気状態の不安 定		・14:25 大雨・雷・洪水注意報 ・19:10 大雨・雷・洪水注意報解除		床上浸水 非住家 1 件	・15:30 圏域消防出動 ・15:40 一宮分団 10 名出動
平 15. 7. 19	梅雨前線の活動 の活発化		・2:55 大雨・洪水警報、雷注意報 ・4:00 大雨・洪水警報解除、注意報へ		被害報告なし	・3:10 災害警戒本部設置 ・4:10 災害警戒本部廃止
平 15. 8. 5	前線		・17:05 大雨・洪水警報、雷注意報 ・18:50 大雨・洪水警報解除、注意報へ		被害報告なし	・17:05 災害警戒本部設置 ・18:55 災害警戒本部廃止

被害発生 年 月 日	災害の原因	気象概要	警報・注意報	気象データ	被害の概要	備考
平 15. 8. 8 ～9	台風 10 号による 暴風・大雨・洪水		・8/8 11:15 暴風警報 ・8/8 14:30 大雨・洪水・暴風警報 ・8/9 2:10 暴風警報、大雨・洪水注意報へ ・8/9 4:00 強風注意報へ		土木関係被害 道路 12 箇所 その他被害 農地の崩壊 1 箇所	・8/8 8:30 災害警戒本部設置 ・8/8 14:30 災害警戒本部設置 ・8/9 2:15 災害警戒本部縮小 ・8/9 4:20 災害警戒本部廃止
平 15. 8. 24	大気的不安定		・16:20 大雨・洪水警報 ・19:40 大雨・洪水注意報へ		被害報告なし	・16:45 災害警戒本部設置 ・19:45 災害警戒本部廃止
平 15. 8. 25	大気的不安定		・15:20 大雨・洪水警報 ・16:45 大雨・洪水警報解除		被害報告なし	・15:25 災害警戒本部設置 ・16:45 災害警戒本部廃止
平 15. 9. 1	前線		・15:10 大雨・雷・洪水注意報 ・18:25 大雨・雷・洪水注意報 ・19:50 大雨の峠越えたとの気象情報		住家被害：床下浸水 5 棟 4 世帯 6 人 非住家被害（その他）：床下浸水 1 棟	・17:20 災害警戒本部設置 ・17:55 情報連絡員巡回 ・19:40 災害警戒本部廃止
平 16. 6. 21	台風 6 号による 暴風		・ 1:50 暴風警報 ・ 5:00 大雨・洪水注意報追加 ・14:15 暴風警報解除、注意報へ		被害なし	・ 2:50 災害警戒本部設置 ・ 8:30 特別警戒体制 ・14:20 災害警戒本部廃止
平 16. 7. 9	梅雨前線		・18:54 大雨・洪水警報 ・19:35 大雨・洪水警報解除		被害なし	・19:20 災害警戒本部設置 ・19:40 災害警戒本部廃止
平 16. 7. 14	大気的不安定		・19:51 大雨・洪水注意報 ・21:26 大雨・洪水注意報解除		床下浸水 住家 4 棟、非住家 1 棟	・20:15 市民から被害の電話 ・20:30 現地確認 ・21:40 現地引き上げ
平 16. 7. 25	大気的不安定		・16:33 大雨・洪水警報 ・18:15 大雨・洪水警報解除		被害なし	・17:00 災害警戒本部設置 ・18:20 災害警戒本部廃止
平 16. 8. 1	台風 10 号による 大雨・洪水		・ 6:20 大雨・洪水警報、雷・強風注意報 ・16:29 大雨・洪水警報解除、注意報に切替		被害なし	・ 6:45 災害警戒本部設置 ・16:35 災害警戒本部廃止
平 16. 8. 5	台風 11 号による 大雨・洪水		・1:09 大雨・洪水警報、雷・強風注意報 ・4:30 大雨・洪水警報、雷・強風注意報解除		床下浸水 住家 19 棟、非住家 6 棟、車両 3 台	・ 1:35 災害警戒本部設置 ・ 4:35 災害警戒本部廃止
平 16. 8. 30 ～31	台風 16 号による 暴風・大雨・洪水		・8/30 5:35 暴風警報 ・8/30 7:35 大雨・洪水注意報 ・8/30 21:51 大雨・洪水・暴風警報 ・8/30 23:40 大雨・洪水注意報、 暴風警報継続 ・8/31 2:55 暴風警報解除		負傷者 1 名 その他 屋根の損壊 8 件、倒木 26 件、カーブミラー破損・損壊 7 件、 防犯灯倒壊 1 件、電線破損・切断 9 箇所、電柱倒壊 1 箇所、停電 12 町内会 2,645 戸、道路の規制 9 箇所、車の被害 2 箇所	・8/30 6:45 災害警戒本部設置 ・8/30 15:30 特別警戒体制 ・8/30 17:00 情報連絡員配置 ・8/30 23:30 警戒体制を縮小 ・8/31 3:00 災害警戒本部廃止
平 16. 9. 7	台風 18 号による 暴風		・ 5:50 暴風警報、大雨・洪水注意報 ・19:24 暴風警報が強風注意報へ、 大雨・洪水注意報解除		負傷者 2 名 その他 住家一部損壊 1 件、非住家全壊 1 件、屋根の損壊 12 件、倒 木 11 件、信号破損 1 件、電柱・電線関係 14 箇所、停電 1 町内会 450 戸、道路の規制・支障 9 箇所、ごみステーション損壊 2 箇所	・ 7:00 災害警戒本部設置 ・12:55 情報連絡員配置 ・19:00 警戒体制を縮小 ・19:45 災害警戒本部廃止
平 16. 9. 29	台風 21 号による 大雨・洪水		・14:01 大雨・洪水警報、雷・強風注意報 ・21:49 大雨・洪水警報解除、注意報へ	18:40 吹屋町 通報水位を超える 19:20 小桁 警戒水位を超える	負傷者 1 名、自主避難 2 名 床上浸水 住家 1 棟、非住家 1 棟、床下浸水 住家 16 棟 その他 倒木 1 件、停電 11 町内会 1,223 戸、道路の規制・支障 5 箇 所	・14:05 災害警戒本部設置 ・17:30 情報連絡員配置 ・21:00 警戒体制を縮小 ・22:00 災害警戒本部廃止

被害発生 年 月 日	災害の原因	気象概要	警報・注意報	気象データ	被害の概要	備考
平 16. 10. 20	台風 23 号による 暴風・大雨・洪水		・ 6:11 大雨・洪水・暴風警報 ・20:36 大雨・洪水・暴風警報解除、注意報へ		負傷者(軽傷)4名、避難所利用 12 箇所、17 世帯 48 名 住家 全壊 1 棟、半壊 18 棟、一部損壊 526 棟、非住家 23 棟 床下浸水 1 棟、停電 10,000 戸 農業関係 33 箇所、倒木多数、 土木関係 350 箇所、通行止 15 箇所	・10/20 7:15 災害警戒本部設置 ・10/20 13:40 情報連絡員配置 ・10/20 15:10 特別警戒体制 ・10/20 15:40 <b>災害対策本部設置</b> ・10/20 22:00 災害対策本部を縮小 ・11/5 17:00 災害対策本部廃止
平 17. 9. 6 ～7	台風 14 号による 暴風		・9/6 12:35 暴風警報、大雨・洪水注意報 ・9/7 3:44 強風注意報へ		自主避難 4 名 住家一部破損 7 件、非住家一部損壊 2 件、停電 5,645 戸 公的施設被害 41 件	・9/6 12:35 災害警戒本部設置 ・9/6 16:00 情報連絡員配置 ・9/6 17:00 特別警戒体制 ・9/7 1:30 特別警戒体制を縮小 ・9/7 3:44 注意体制へ移行 ・9/7 10:00 災害警戒本部廃止
平 18. 7. 18 ～19	梅雨前線		・7/18 23:22 大雨・洪水警報 ・7/19 11:11 大雨・洪水警報解除、注意報へ		道路の規制・支障 5 箇所、道路被害 30 箇所 地すべり 12 箇所 ため池被害 1 箇所、用水路等被害 4 箇所	・7/18 23:30 災害警戒本部設置 ・7/19 7:00 情報連絡員へ巡回指示 ・7/19 11:30 災害警戒本部廃止
平 18. 7. 26	大気的不安定		・19:30 大雨洪水警報 ・22:04 大雨・洪水警報解除、注意報へ		道路被害 1 件	・19:30 災害警戒本部設置 ・22:10 災害警戒本部廃止
平 18. 9. 17 ～18	台風 13 号による 暴風		・9/17 15:57 暴風警報 ・9/18 9:16 暴風警報解除、強風注意報へ		自主避難 3 名	・9/17 16:30 災害警戒本部設置 ・9/18 9:30 災害警戒本部廃止
平 19. 7. 14 ～15	台風 4 号による 暴風		・7/14 16:02 暴風警報、 大雨、雷、洪水注意報 ・7/15 1:21 暴風警報解除強風注意報へ		自主避難 4 名、道路被害 2 箇所、停電 300 戸	・7/14 16:05 災害警戒本部設置 ・7/15 2:00 災害警戒本部廃止
平 19. 8. 19	大気的不安定		・14:24 大雨洪水警報 ・18:15 大雨・洪水警報解除、注意報へ		被害なし	・15:00 災害警戒本部設置 ・18:15 災害警戒本部廃止
平 20. 7. 15	大気的不安定		・15:55 大雨洪水警報 ・19:20 大雨・洪水警報解除、注意報へ		被害なし	・16:00 災害警戒本部設置 ・19:30 災害警戒本部廃止
平 20. 8. 7	大気的不安定		・17:33 大雨洪水警報 ・18:49 大雨・洪水警報解除、注意報へ		停電：加茂地域 20 戸	・17:45 災害警戒本部設置 ・18:50 災害警戒本部廃止
平 20. 8. 14	大気的不安定		・21:19 大雨洪水警報 ・23:00 大雨・洪水警報解除、注意報へ		被害なし	・21:50 災害警戒本部設置 ・23:05 災害警戒本部廃止
平 21. 7. 3 ～4	低気圧		・7/3 21:41 大雨洪水警報 ・7/4 0:30 大雨・洪水警報解除、注意報へ		被害なし	・7/3 22:00 災害警戒本部設置 ・7/4 0:30 災害警戒本部廃止

被害発生 年 月 日	災害の原因	気象概要	警報・注意報	気象データ	被害の概要	備考
平 21. 7. 19 ～20	梅雨前線		・7/19 18:56 大雨洪水警報 ・7/20 1:20 大雨・洪水警報解除、注意報へ		被害なし	・7/19 19:20 災害警戒本部設置 ・7/20 1:20 災害警戒本部廃止
平 21. 7. 27	梅雨前線		・14:48 大雨洪水注意報		非住家床下浸水 2 棟、道路被害 2 件	・17:00 災害警戒本部設置 ・19:00 災害警戒本部廃止
平 21. 8. 10	台風 9 号による 大雨・洪水		・ 4:56 大雨洪水警報 ・13:30 大雨・洪水警報解除、注意報へ		非住家床下浸水 1 棟、道路被害 6 件	・ 5:50 災害警戒本部設置 ・13:40 災害警戒本部廃止
平 21.10. 7 ～ 8	台風 1 8 号による 暴風		・10/7 19:30 暴風警報 ・10/8 4:55 暴風警報解除、強風注意報へ		自主避難 3 名、停電 388 戸	・10/7 20:00 災害警戒本部設置 ・10/8 5:00 災害警戒本部廃止
平 22. 7. 13 ～14	梅雨末期の集中 豪雨		・7/13 16:22 大雨・洪水警報 ・7/14 20:07 大雨・洪水警報解除、注意報へ		床下浸水 1 棟、非住家床下浸水 2 棟	・7/13 16:25 災害警戒本部設置 ・7/14 20:10 災害警戒本部廃止
平 22. 7. 15	梅雨前線		・ 5:26 大雨・洪水警報 ・10:45 大雨・洪水警報解除、注意報へ		被害なし	・ 6:20 災害警戒本部設置 ・10:50 災害警戒本部廃止
平 22. 8. 16	大気的不安定		・19:28 大雨・洪水警報 ・20:50 大雨・洪水警報解除、注意報へ		被害なし	・19:50 災害警戒本部設置 ・21:00 災害警戒本部廃止
平 22. 8. 30	大気的不安定		・17:57 大雨・洪水警報 ・19:10 大雨・洪水警報解除、注意報へ		被害なし	・18:05 災害警戒本部設置 ・19:15 災害警戒本部廃止
平 23. 5. 11 ～12	前線停滞		・ 5/11 18:27 大雨警報 ・ 5/12 4:30 大雨警報解除、注意報へ		土砂崩れ 1 箇所、自主避難 2 世帯 2 名	・5/11 18:50 災害警戒本部設置 ・5/12 4:30 災害警戒本部廃止
平 23. 5. 29 ～30	台風 2 号による 暴風・大雨	広戸風が発生	・ 5/29 15:10 暴風警報 ・ 5/30 2:16 暴風警報解除、大雨警報 ・ 5/30 5:26 大雨警報解除、注意報へ		負傷者(軽傷)1 名 住家 一部損壊 25 棟、非住家 一部損壊 6 件 停電 約 3.500 戸	・5/29 15:40 災害警戒本部設置 ・5/30 5:30 災害警戒本部廃止
平 23. 6. 30	大気的不安定		・ 16:28 大雨(浸水)・洪水警報 ・ 17:45 大雨(土砂)警報 ・ 19:11 大雨・洪水警報解除、注意報へ		停電 約 5,200 戸	・16:40 災害警戒本部設置 ・19:35 災害警戒本部廃止
平 23. 7. 19	台風 6 号による 暴風		・ 10:50 暴風警報 ・ 21:55 暴風警報解除、注意報へ		被害なし	・11:15 災害警戒本部設置 ・23:00 災害警戒本部廃止
平 23. 7. 24	大気的不安定		・ 19:09 大雨・洪水警報 ・ 20:37 大雨・洪水警報解除、注意報へ	60 分雨量警戒値 ・加茂 32mm ・倉見 40mm	被害なし	・19:37 災害警戒本部設置 ・20:45 災害警戒本部廃止
平 23. 7. 28	大気的不安定		・ 17:58 大雨・洪水警報 ・ 19:10 大雨・洪水警報解除、注意報へ	60 分雨量警戒値 ・津山 32.5mm	被害なし	・17:58 災害警戒本部設置 ・19:20 災害警戒本部廃止
平 23. 8. 28	大気的不安定		・ 16:13 大雨・洪水警報 ・ 18:30 大雨・洪水警報解除、注意報へ	60 分雨量警戒値 ・久米 33mm	被害なし	・16:40 災害警戒本部設置 ・18:35 災害警戒本部廃止

被害発生 年 月 日	災害の原因	気象概要	警報・注意報	気象データ	被害の概要	備考
平 23. 9. 2 ～ 4	台風 12 号による 暴風・大雨・洪水		<ul style="list-style-type: none"> <li>・ 9/2 16:32 暴風警報 23:25 大雨警報</li> <li>・ 9/3 16:30 土砂災害警戒情報 17:45 洪水警報 20:58 暴風警報解除 23:47 洪水警報解除</li> <li>・ 9/4 3:50 土砂災害警戒情報解除 6:17 大雨警報解除、注意報へ</li> </ul>	<ul style="list-style-type: none"> <li>・ 9/3 16:00 避難準備情報発令 (久米地域 2,772 世帯、7,214 人)</li> <li>・ 9/4 3:50 避難準備情報解除</li> </ul>	住家 床下浸水 2 棟 自主避難 19 世帯、40 人（うち久米地域 6 世帯、18 人）	<ul style="list-style-type: none"> <li>・ 9/2 16:35 災害警戒本部（1 号配備）設置</li> <li>・ 9/4 0:00 災害警戒本部（初動配備）に縮小</li> <li>・ 9/4 8:00 災害警戒本部廃止</li> </ul>
平 23. 9. 20 ～ 21	台風 15 号による 大雨		<ul style="list-style-type: none"> <li>・ 9/20 23:47 大雨警報</li> <li>・ 9/21 8:43 暴風警報 11:46 大雨警報解除、注意報へ 14:28 暴風警報解除</li> </ul>	広戸風発生	負傷者（軽傷）3 名 市道被害 通行止め 1 箇所 停電 約 1,200 戸	<ul style="list-style-type: none"> <li>・ 9/21 0:10 災害警戒本部（初動）設置</li> <li>・ 9/21 15:00 災害警戒本部廃止</li> </ul>
平 24. 6. 19	台風 4 号による 大雨		<ul style="list-style-type: none"> <li>・ 11:57 大雨警報</li> <li>・ 19:25 大雨警報解除、注意報へ</li> </ul>		市道被害 2 箇所（うち 1 件は通行止め） 農地被害 2 箇所	<ul style="list-style-type: none"> <li>・ 12:10 災害警戒本部（初動）設置</li> <li>・ 16:30 災害警戒本部（1 号配備）</li> <li>・ 20:10 災害警戒本部廃止</li> </ul>
平 24. 7. 6 ～ 7	梅雨前線		<ul style="list-style-type: none"> <li>・ 7/6 23:37 大雨警報 23:55 土砂災害警戒情報</li> <li>・ 7/7 3:40 土砂災害警戒情報解除 9:15 大雨警報解除、注意報へ</li> </ul>		住家 一部破損 1 棟、床下浸水 1 棟 土砂崩れ 20 件 道路冠水 2 箇所、田冠水 2 箇所、その他 2 箇所	<ul style="list-style-type: none"> <li>・ 9/7 0:05 災害警戒本部（初動）設置</li> <li>・ 13:00 災害警戒本部廃止</li> </ul>
平 24. 7. 20	大気的不安定		<ul style="list-style-type: none"> <li>・ 15:08 大雨・洪水警報</li> <li>・ 17:27 大雨・洪水警報解除、注意報へ</li> </ul>		住家 床下浸水 4 棟 その他 5 棟 非住家 その他 2 棟 土砂崩れ 1 箇所、道路冠水 1 箇所、その他 1 箇所	<ul style="list-style-type: none"> <li>・ 15:20 災害警戒本部（初動）設置</li> <li>・ 19:45 災害警戒本部廃止</li> </ul>
平 24. 7. 25	大気的不安定		<ul style="list-style-type: none"> <li>・ 15:15 大雨・洪水警報</li> <li>・ 17:26 大雨・洪水警報解除、注意報へ</li> </ul>		道路冠水 1 箇所 その他 1 箇所	<ul style="list-style-type: none"> <li>・ 15:30 災害警戒本部（初動）設置</li> <li>・ 17:30 災害警戒本部廃止</li> </ul>
平 24. 9. 3	大気的不安定		<ul style="list-style-type: none"> <li>・ 15:09 大雨・洪水警報</li> <li>・ 18:05 大雨・洪水警報解除、注意報へ</li> </ul>		被害なし	<ul style="list-style-type: none"> <li>・ 15:15 災害警戒本部（初動）設置</li> <li>・ 19:20 災害警戒本部廃止</li> </ul>
平 24. 9. 18	前線		<ul style="list-style-type: none"> <li>・ 16:35 大雨警報</li> <li>・ 22:38 大雨警報解除、注意報へ</li> </ul>		被害なし	<ul style="list-style-type: none"> <li>・ 16:50 災害警戒本部（初動）設置</li> <li>・ 22:40 災害警戒本部廃止</li> </ul>
平 25. 7. 15	大気的不安定		<ul style="list-style-type: none"> <li>・ 10:33 大雨・洪水警報</li> <li>・ 11:22 土砂災害警戒情報</li> <li>・ 14:22 土砂災害警戒情報解除</li> <li>・ 15:07 大雨・洪水警報解除</li> </ul>		土砂崩れ 1 件	<ul style="list-style-type: none"> <li>・ 11:00 災害警戒本部設置（初動配備）</li> <li>・ 15:10 災害警戒本部解散</li> </ul>

被害発生 年 月 日	災害の原因	気象概要	警報・注意報	気象データ	被害の概要	備考
平 25. 8. 5	大気的不安定		<ul style="list-style-type: none"> <li>・ 16:59 大雨・洪水警報</li> <li>・ 17:38 土砂災害警戒情報</li> <li>・ 17:54 岡山県記録的短時間大雨情報</li> <li>・ 18:58 洪水警報解除</li> <li>・ 20:15 土砂災害警戒情報解除</li> <li>・ 22:53 大雨警報解除</li> </ul>		住家 床上浸水 7 件 床下浸水 57 件 その他 7 件 非住家被害 その他 3 件 道路冠水 3 件、土砂崩れ 13 件、その他 26 件 自主避難 2 件	8/5 ・17:20 災害警戒本部設置（初動配備） ・17:53 災害警戒本部（1 号配備）へ移行 ・22:40 災害警戒本部（初動配備）へ縮小 ・23:05 災害警戒本部解散 8/6 ・8:15 災害警戒本部設置（初動配備） ・8:30 災害対策会議（1 号配備） ・9:00 情報連絡員会議 ・16:00 災害対策会議（1 号配備） 8/7 ・8:15 災害警戒本部設置（初動配備） ・9:30 災害対策会議（1 号配備） ・10:00 情報連絡員会議
平 25. 8. 25	前線		<ul style="list-style-type: none"> <li>・ 4:16 大雨警報</li> <li>・ 15:15 大雨警報解除</li> </ul>		土砂崩れ 2 件 その他 1 件	・5:05 災害警戒本部設置（初動配備） ・15:17 災害警戒本部解散
平 25. 9. 4	台風 7 号から変わった低気圧		<ul style="list-style-type: none"> <li>・ 7:20 大雨警報</li> <li>・ 8:12 土砂災害警戒情報</li> <li>・ 11:41 洪水警報</li> <li>・ 14:38 土砂災害警戒情報解除</li> <li>・ 19:18 洪水警報解除</li> <li>・ 22:59 大雨警報解除</li> </ul>		土砂崩れ 3 件 その他 1 件	・8:13 災害警戒本部設置（初動配備） ・12:35 情報連絡員配置（福南、河辺地区） ・13:25 災害警戒本部（1 号配備）へ移行 情報連絡員配置（全地区） ・17:10 全地区情報連絡員解散 ・23:30 災害警戒本部解散
平 25. 9. 16	台風 18 号による暴風		<ul style="list-style-type: none"> <li>・ 4:03 暴風警報</li> <li>・ 8:22 暴風警報解除</li> </ul>		その他 2 件	・5:00 災害警戒本部設置（初動配備） ・9:20 災害警戒本部解散
平 25. 10. 15 ～16	台風 26 号による暴風		10/15 <ul style="list-style-type: none"> <li>・ 18:10 暴風警報</li> </ul> 10/16 <ul style="list-style-type: none"> <li>・ 6:14 暴風警報解除</li> </ul>		その他 2 件	10/15 ・18:50 災害警戒本部設置（初動配備） ・8:30 災害警戒本部解散



被害発生 年 月 日	災害の原因	気象概要	警報・注意報	気象データ	被害の概要	備考
平 25. 10. 25	台風 27 号による 大雨		・ 1:50 大雨警報 ・ 15:27 大雨警報解除			・2:41 災害警戒本部設置（初動配備） ・15:45 災害警戒本部解散
平 26. 6. 12	低気圧		・ 15:10 大雨・洪水警報 ・ 16:47 大雨・洪水警報解除			・15:35 災害警戒本部設置（初動配備） ・ 16:50 災害警戒本部解散
平 26. 8. 9 ～ 8. 10	台風 11 号による 大雨・暴風		8/9 ・ 12:15 大雨警報 ・ 16:42 暴風警報 8/10 ・ 14:48 大雨・暴風警報解除		自主避難 2 件	8/9 ・13:05 災害警戒本部設置（初動配備） ・ 19:00 情報連絡員配置 8/10 ・ 13:30 情報連絡員解散 ・ 14:50 災害警戒本部解散
平 26. 8. 16	大気的不安定		・ 10:00 大雨警報 ・ 14:16 大雨警報解除		その他（市道法面崩壊）2 件	・10:43 災害警戒本部設置（初動配備） ・ 14:20 災害警戒本部解散
平 26. 8. 17	大気的不安定		・ 7:05 大雨警報 ・ 21:12 大雨警報解除		停電 約 10 戸 その他（倒木）1 件	・ 7:55 災害警戒本部設置（初動配備） ・ 21:15 災害警戒本部解散
平 26. 8. 24	大気的不安定		・ 13:30 大雨警報 ・ 17:49 大雨警報解除		その他（通行止め）2 件	・14:23 災害警戒本部設置（初動配備） ・ 18:00 災害警戒本部解散
平 26. 8. 25	大気的不安定		・ 15:58 大雨警報 ・ 20:58 大雨警報解除		その他（市道法面崩壊）1 件	・16:32 災害警戒本部設置（初動配備） ・ 21:00 災害警戒本部解散
平 26. 10. 6	台風 18 号による 暴風		・ 4:25 暴風警報 ・ 7:00 暴風警報解除		その他（倒木）1 件	・ 5:25 災害警戒本部設置（初動配備） ・ 7:30 災害警戒本部解散
平 26. 10. 13 ～10. 14	台風 19 号による 暴風・大雨		10/13 ・ 7:58 暴風警報 ・ 21:52 大雨警報 ・ 23:39 暴風警報解除 10/14 ・ 4:57 大雨警報解除		住家被害 1 件 倒木 1 件 その他 3 件	10/13 ・ 8:55 災害警戒本部設置（初動配備） ・ 14:00 情報連絡員配置 ・ 23:00 情報連絡員解散 10/14 ・ 5:00 災害警戒本部解散

被害発生 年 月 日	災害の原因	気象概要	警報・注意報	気象データ	被害の概要	備考
平 27. 6. 17	大気的不安定		・ 16:59 大雨・洪水警報 ・ 19:14 大雨・洪水警報解除			・ 17:25 災害警戒本部設置（初動配備） ・ 19:25 災害警戒本部解散
平 27. 7. 16 ～7. 17	台風 11 号による 暴風・大雨・洪水		7/16 13:20 暴風警報 22:15 大雨・洪水警報 7/17 10:43 暴風・洪水警報解除 16:34 大雨警報解除			7/16 ・ 13:32 災害警戒本部設置（初動配備） ・ 16:00 情報連絡員配置 7/17 ・ 11:00 情報連絡員解散 ・ 16:45 災害警戒本部解散
平 27. 8. 8	大気的不安定		・ 21:48 大雨・洪水警報 ・ 23:35 大雨・洪水警報解除			・ 22:28 災害警戒本部設置（初動配備） ・ 23:40 災害警戒本部解散
平 28. 7. 5	大気的不安定		・ 17:01 大雨・洪水警報 ・ 20:13 大雨・洪水警報解除			・ 17:40 災害警戒本部設置（初動配備） ・ 20:17 災害警戒本部解散
平 28. 7. 30	大気的不安定		・ 17:22 大雨・洪水警報 ・ 19:55 大雨・洪水警報解除		その他 1 件	・ 17:55 災害警戒本部設置（初動配備） ・ 20:05 災害警戒本部解散
平 28. 8. 6	大気的不安定		・ 15:20 大雨・洪水警報 ・ 18:38 大雨・洪水警報解除			・ 16:15 災害警戒本部設置（初動配備） ・ 18:45 災害警戒本部解散
平 28. 8. 29	大気的不安定		・ 6:51 大雨・洪水警報 ・ 11:18 大雨・洪水警報解除		土砂崩れ 1 件 その他 1 件	・ 7:20 災害警戒本部設置（初動配備） ・ 12:40 災害警戒本部解散
平 28. 9. 20	台風 10 号による 大雨		・ 8:36 大雨警報 ・ 14:45 大雨警報解除			・ 8:48 災害警戒本部設置（初動配備） ・ 14:55 災害警戒本部解散
平 28. 10. 21	鳥取県中部の地震	地震災害	・ 14:07 地震発生	鳥取県中部 北緯 35° 22. 8' 東経 133° 51. 3' 深さ 11km マグニチュード 6. 6 津山市震度 4	住家被害 10 件 屋根の損壊（加茂町百々）、外壁損傷（堺町）、 窓ガラスのひび割れ（田町）等 非住家被害 4 件 石垣崩落（加茂町桑原）、墓石倒壊（市場）等 公共施設被害 7 件 歩道橋設置歩行者用照明落下（小田中）、 津山文化センター壁面タイル落下、 西小学校給食室窓ガラスひび割れ、 北陵中学校体育館のガラス割れ等  その他	・ 14:20 災害警戒本部設置（1 号配備） ・ 14:33 情報連絡員配置 ・ 17:50 情報連絡員解散 ・ 20:00 災害警戒本部解散
平 29. 7. 25	大気的不安定		・ 14:27 大雨警報 ・ 15:48 大雨警報解除		住家被害 2 件 その他 道路冠水 1 件 土砂崩れ 1 件 市道路肩崩 1 件 停電 14:00 池ヶ原、新田、福井 445 世帯 16:00 復帰 14:44 神戸 155 世帯 16:00 復帰	・ 14:50 災害警戒本部設置（初動配備） ・ 18:00 災害警戒本部解散

被害発生 年 月 日	災害の原因	気象概要	警報・注意報	気象データ	被害の概要	備考
平 29. 8. 7	台風 5 号による 大雨		8/7 ・ 23:00 大雨警報（土砂災害） 8/8 ・ 5:10 大雨警報（土砂災害）解除			8/7 ・ 23:30 災害警戒本部設置（初 動体制） 8/8 ・ 5:10 災害警戒本部解散
平 29. 9. 17 ～ 9. 18	台風 18 号による 暴風・大雨・洪水		9/17 ・ 6:47 暴風警報 ・ 12:50 大雨・洪水警報 ・ 20:15 土砂災害警戒情報 ・ 23:50 暴風警報解除 9/18 ・ 1:35 洪水警報解除 ・ 4:50 土砂災害警戒情報解除 ・ 6:25 大雨警報解除	気圧 975hpa 風速 30m 最大瞬間風速 45m（南九州上陸時） （大型で強い）	住家被害 （床下浸水） 6 件 桑下、戸脇、一色（2 件）油木北、油木下 （受託敷地内） 5 件 福田（2 件）、高尾、加茂町山下、加茂町宇野 一部道路の冠水 10 件 院庄、桑下、倭文、一色、福田下、久米川南、 靱保、阿波、加茂町河井、横山 倒木被害 5 件 川崎、河辺、綾部、河辺、宮部下 市道被害 14 件 加茂町成安、八社、阿波、山方、金井、油木北、 油木上（3 件）、油木下、八社、中北下、里公文 （2 件） 林道被害 5 件 加茂・阿波地内 農地被害 10 件 種、加茂町桑原、福田、靱保、下高倉西、 小田中、一色、油木上（2 件）、神代 停電 1 件 上村、檜、杉宮、中村 公共交通機関 運転見合わせ J R 因美線・津山線・姫新線 その他 鶴山公園厩堀池東法面の崩落（L=15m, H=3m） 等  自主避難 9 世帯 17 名 （避難場所：城西公民館、作州城東屋敷、二宮公民館、倉見コミュニテ ィハウス、坪井公民館、上横野会館） 「避難準備・高齢者等避難開始」発令による避難 1 世帯 1 名 （避難場所：佐良山公民館）	9/17 ・ 8:00 災害警戒本部設置（初 動配備） ・ 14:00 災害計画本部（1 号配 備）情報連絡員、支部応援要 員配置 ・ 20:40 土砂災害警戒情報発 令避難準備・高齢者等避難 開始発令 ・ 21:30 災害対策本部（2 号配 備） 9/18 ・ 0:00 災害警戒本部（1 号配 備）情報連絡員、支部応援要 員自宅待機 ・ 4:50 土砂災害警戒情報解除 避難準備・高齢者等避難開 始解除 ・ 12:20 災害警戒本部解散
平 29. 10. 22 ～ 23	台風 21 号による 暴風・大雨・洪水		10/22 ・ 10:20 大雨警報 ・ 17:40 暴風警報 ・ 21:42 洪水警報 10/23 ・ 4:18 洪水警報解除、暴風警報解除 ・ 11:15 大雨警報解除	気圧 925hpa 風速 50m 最大瞬間風速 75m （超大型で非常に強い）  アメダスによる最大瞬間風速 【津山】22 日 22 時 26 分 28.6m 【奈義】22 日 21 時 46 分 46.7m 勝北地域での瞬間最大風速 【勝北支所】22 日 19 時 55 分 51.5m	道路被害 72 件 （倒木）市道 55 件、農道 4 件、林道 9 件 （陥没・穴）4 件 土砂崩れ 9 件 道路 8 件、その他 1 件 ため池 1 件 その他 6 件 カーブミラー 5 件、その他 1 件 公共施設関係 1 1 6 件 （市営住宅 44 件（16 団地）、公園 3 件、庁舎 2 件、コミュニティハウ ス等 8 件、保育所 1 件、小学校 18 件、中学校 4 件、体育施設 8 件、 公民館 9 件、図書館 1 件、文化センター 3 件、その他歴史文化施設 7 件、水道施設 2 件、その他公共施設 6 件）  自主避難 5 世帯 7 名 （避難場所：作州城東屋敷、勝北福祉センター、倉見コミュニティハウ ス、高倉公民館）	10/22 ・ 11:00 災害警戒本部設置 （初動体制） ・ 16:00 災害警戒本部（1 号配 備）情報連絡員配置 10/23 ・ 1:30 災害警戒本部（1 号配 備）本部体制縮小 ・ 16:00 災害警戒本部解散

被害発生 年 月 日	災害の原因	気象概要	警報・注意報	気象データ	被害の概要	備考
平 30. 7. 5 ～9	梅雨前線 (平成 30 年 7 月 豪雨)	広域での集中豪雨	7/5 ・ 14:19 大雨警報 ・ 15:39 洪水警報 ・ 17:00 土砂災害警戒情報 7/6 ・ 19:39 大雨特別警報 7/7 ・ 15:10 大雨特別警報解除 洪水警報解除 大雨警報 7/8 ・ 13:50 土砂災害警戒情報解除 ・ 22:41 大雨警報解除	雨:津山 1 日雨量   7/5       148.5mm 7/6       188.5mm 7/7        91.0mm 7/4～7/8 累計雨量 440mm 水位:吉井川   吹屋町   小桁 7/5  20:10       3.06m 20:40       5.00m 7/6  23:00       3.44m 23:40       5.18m	人的被害 なし 住家被害 全   壊: 3 棟       半   壊: 1 棟       一部損壊:23 棟 床上浸水:71 棟    床下浸水:195 棟   合   計:293 棟 非住家被害 全   壊: 7 棟       半   壊: 1 棟       一部損壊:12 棟 床上浸水:42 棟    床下浸水:153 棟   合   計:215 棟 その他被害 市道災害箇所:460 件 河川災害箇所:96 件 農地被害:576 件 林道:50 件 公共施設:15 件 被害額 (単位:千円) 土木施設:1,063,000       農業用施設:2,261,000 林業施設:189,000        その他公共施設:67,400 合計:3,580,400 (平成 30 年 11 月 30 日現在) 避難所開設状況 7/5  開設避難所: 8 箇所   自主避難所:10 箇所   避難者数: 85 名 7/6  開設避難所:40 箇所   自主避難所:15 箇所   避難者数:789 名 7/7  開設避難所:38 箇所   自主避難所: 1 箇所   避難者数: 40 名	7/5 ・ 14:35 災害警戒本部設置 (初 動配備) ・ 16:30 災害警戒本部 (1 号配 備) 情報連絡員、支部応援要 員配置 ・ 17:45 災害対策本部 (2 号 配備) ・ 19:05 避難準備・高齢者等 避難開始発令 (一宮地区 129 世帯 311 人) ・ 20:05 避難勧告発令 (一方、 津山口、井口、大谷、昭和町 一丁目、昭和町二丁目、南町 一丁目、横山、八出地区 2, 719 世帯 5, 150 人) ・ 20:40 避難勧告発令 (小桁、 金屋、押淵、荒神山地区 151 世帯 359 人) 7/6 ・ 16:00 避難勧告発令 (津山 市全域) 7/8 ・ 9:00 避難勧告解除 (津山市 全域) 7/9 ・ 9:00 災害対策本部解散
平 30. 7. 11	大気的不安定		7/11 ・ 17:15 大雨警報 ・ 19:03 大雨警報解除			7/11 ・ 17:45 災害警戒本部設置 (初動配備) ・ 19:30 災害警戒本部解散
平 30. 7. 28 ～29	台風 12 号による 暴風・大雨		7/28 ・ 21:28 暴風警報 7/29 ・ 2:16 大雨警報 ・ 10:18 大雨警報解除  暴風警報解除		避難所開設状況 7/28 開設避難所:29 箇所   自主避難所:1 箇所   避難者数:47 名	7/28 ・ 19:15 災害警戒本部設置 (1 号配備) ・ 20:50 避難準備・高齢者等 避難開始発令 (津山市全域) ・ 21:30 避難勧告発令 (沼、 大岩、中北上、久米川南地区 191 世帯) 7/29 ・ 11:00 避難勧告解除 (沼、 大岩、中北上、久米川南地区 191 世帯) ・ 11:00 災害警戒本部 (初動 配備) ・ 11:30 災害警戒本部解散

被害発生 年 月 日	災害の原因	気象概要	警報・注意報	気象データ	被害の概要	備考
平 30. 8. 12	大気的不安定		8/12 ・ 17:58 大雨・洪水警報 ・ 20:03 大雨・洪水警報解除			8/12 ・ 18:45 災害警戒本部設置 (初動配備) ・ 20:10 災害警戒本部解散
平 30. 8. 13	大気的不安定		8/13 ・ 18:14 大雨(浸水害) 警報 ・ 20:08 大雨(浸水害) 警報解除			8/13 ・ 18:45 災害警戒本部設置 (初動配備) ・ 20:15 災害警戒本部解散
平 30. 8. 16	大気的不安定		8/16 ・ 13:46 大雨(浸水害) 警報 ・ 15:20 大雨			8/16 ・ 14:06 災害警戒本部設置 (初動配備) ・ 15:30 災害警戒本部解散
平 30. 8. 23 ～24	台風 20 号による 暴風・大雨・洪水		8/23 ・ 12:42 暴風警報 ・ 18:17 大雨(浸水害・土砂災)・洪水警 報 8/24 ・ 1:23 大雨(浸水害・土砂災)・洪水警報 解除 ・ 3:02 暴風警報解除		人的被害 なし 住家被害 全 壊:1 棟 一部損壊:2 棟 非住家被害 全 壊:1 棟 床上浸水:2 件 床下浸水:25 件 その他被害:51 件 水路、谷水氾濫、倒木、水道管破裂、池、道路等  避難所開設状況 8/23 開設避難所:34 箇所 自主避難所:6 箇所 避難者数:126 名	8/23 ・ 13:05 災害警戒本部設置 (初動配備) ・ 15:00 災害警戒本部(1 号 配備) ・ 17:00 災害対策本部(2 号 配備) ・ 17:15 避難勧告発令(津山 市全域) 8/24 ・ 3:30 避難勧告解除(津山市 全域) ・ 8:15 災害警戒本部解散
平 30. 9. 4	台風 21 号による 暴風		9/4 ・ 4:22 暴風警報 ・ 16:10 暴風警報解除		避難所開設状況 9/4 開設避難所:27 箇所 避難者数:15 人	9/4 ・ 5:15 災害警戒本部設置(初 動配備) ・ 11:00 避難準備・高齢者等 避難開始発令(沼地区の一 部、大岩地区、中北上地区の 一部、久米川南地区の一部 191 世帯) ・ 16:20 避難準備・高齢者等 避難開始解除 ・ 17:15 災害警戒本部解散
平 30. 9. 9 ～10	秋雨前線		9/9 ・ 7:06 大雨(土砂災害) 警報 ・ 9:34 洪水警報 ・ 23:18 洪水警報解除 9/10 ・ 9:35 大雨(土砂災害) 警報解除		避難所開設状況 9/9 開設避難所:28 箇所 避難者数:8 人	9/9 ・ 8:00 災害警戒本部設置(初 動配備) ・ 10:20 避難準備・高齢者等 避難開始発令(沼地区の一 部、大岩地区、中北上地区の 一部、久米川南地区の一部 191 世帯) 9/10 ・ 0:00 避難準備・高齢者等 避難開始解除 ・ 10:30 災害警戒本部解散

被害発生 年 月 日	災害の原因	気象概要	警報・注意報	気象データ	被害の概要	備考
平 30. 9. 30 ～10. 1	台風 24 号による 暴風・大雨・洪水		9/30 ・ 6:52 暴風警報 ・ 10:14 大雨（土砂災害・浸水害）警報 ・ 13:46 洪水警報 ・ 19:25 土砂災害警戒情報 ・ 20:50 大雨（浸水害）警報解除 ・ 22:00 土砂災害警戒情報解除 ・ 23:06 暴風警報洪水警報解除 10/1 ・ 4:15 大雨（土砂災害）警報解除		避難所開設状況 9/30 開設避難所:27 箇所 避難者数:30 人 その他被害 市道災害箇所:1 件	9/30 ・7:25 災害警戒本部設置（初動配備） ・ 11:00 災害警戒本部（1 号配備） ・ 13:05 避難準備・高齢者等避難開始発令（津山市全域） ・ 19:20 広戸風発生確認 ・ 22:30 避難準備・高齢者等避難開始解除（津山市全域） 災害警戒本部（初動配備） 10/1 ・ 4:30 災害警戒本部解散
令元. 7. 28	大気的不安定		7/28 ・ 19:15 大雨（浸水害）警報 ・ 20:41 大雨（浸水害）警報解除		市内停電 ・ 新野山形、堀坂、市場、新野東、日本原、下高倉西、下高倉東、高野山西	7/28 ・ 19:40 災害警戒本部設置（初動配備） ・ 20:50 災害警戒本部解散
令元. 8. 15	台風 10 号による 暴風・大雨・洪水		8/15 ・ 1:08 暴風警報 ・ 6:30 大雨注意報、洪水注意報 ・ 15:11 暴風警報解除	気象庁(アメダス) (津山) 最大平均風速 東 5.9m/s( 9:00) 最大瞬間風速 東 12.2m/s( 6:31) (奈義) 最大平均風速 東 5.9m/s( 9:00) 最大瞬間風速 東 13.5m/s(14:31)	避難所開設状況 ・ 指定避難所 0 箇所 自主避難所 3 箇所 避難者数 4 世帯 4 人	8/15 ・ 2:00 災害警戒本部設置（初動配備） ・ 16:40 災害警戒本部解散
令元. 9. 3	大気的不安定		9/3 ・ 19:18 大雨注意報 ・ 20:16 大雨(浸水害)警報 ・ 21:59 大雨(浸水外)警報解除			9/3 ・ 20:00 災害警戒本部設置（初動配備） ・ 22:00 災害警戒本部解散

被害発生 年 月 日	災害の原因	気象概要	警報・注意報	気象データ	被害の概要	備考
令和元. 10. 12	台風 19 号による 暴風	10/12 日 4:00 推定(大型で非常に強い 勢力)中心気圧 935hpa、 中心付近の最大風速 45m 八丈島の南西約 350m (北・20km/h) 10/12 日 8:00 推定(大型で非常に強い 勢力)中心気圧 935hpa、 中心付近の最大風速 45m 八丈島の西南西約 280m (北・20km/h) 10/12 日 10:00 推定(大型で非常に強い 勢力)中心気圧 945hpa、 中心付近の最大風速 45m 八丈島の西南西約 240m (北・20km/h)	10/11 ・15:30 強風注意報 発令 10/12 ・3:55 暴風警報 ・18:45 暴風警報 解除	風速データ  (津山市:勝北支所) 瞬間風速 26.1m/s(北 7:45) 〃 32.7m/s(北北東 8:34) 〃 34.6m/s(北 12:00) 最大瞬間風速 42.5m/s(北 13:02)  (津山市:広戸小学校) 瞬間風速 36.3m/s(北 6:47) 〃 38.4m/s(北北東 12:06) 〃 43.5m/s(北 13:02) 最大瞬間風速 44.9m/s(北 13:15)  (気象庁アメダス:津山) 最大平均風速 6.0m/s(北北東 3:50) 最大瞬間風速 21.0m/s(北西 13:27)  (気象庁アメダス:奈義) 最大平均風速 20.1m/s(北北東 14:38) 最大瞬間風速 33.5m/s(北北東 14:37)	避難所開設状況 ・指定避難所 0 箇所 自主避難所 4 箇所 避難者数 0 世帯 0 人 人的被害 ・傷害 1 件(バイク乗車の高齢者、強風に煽られ川へ転落、救急搬送) 停電 ・田熊、近長、福井、上野田、上村、坂上、下野田、杉宮、中村、 安井、綾部、草加部、野村、堀坂、新野東、新野山形、西上、西下、 西中 交通 ・JR 因美線 津山駅～智頭駅 終日運休 ・JR 津山線 金川駅～岡山駅 12:20～13:20 運転見合わせ ・中国北部バス(北部地域) 13:00～ 運休 ・ごんごバス(全線) 13:00～ 運休	10/12 ・4:45 災害警戒本部設置(初 動配備) ・8:00 情報連絡員配置 (滝尾・成名・高野・広野)、 自主避難者受入準備完了 ・17:00 情報連絡員撤収 ・19:07 災害警戒本部解散
令和 2. 7. 6	梅雨前線		7/6 ・4:24 大雨注意報 発表 ・18:30 大雨警報(土砂災害) 発表 洪水注意報 発表 7/7 ・10:17 大雨警報(土砂災害) 解除			7/6 ・18:30 災害警戒本部設置(初 動配備) 7/7 ・10:40 災害警戒本部解散
令和 2. 7. 7	梅雨前線		7/7 ・10:17 大雨注意報 発表 ・18:15 洪水注意報 発表 ・21:45 大雨警報(土砂災害) 発表 7/8 ・5:35 大雨警報解除			7/7 ・21:00 災害警戒本部設置(初 動配備) 7/8 ・9:00 災害警戒本部解散
令和 2. 7. 11	梅雨前線		7/11 ・0:27 大雨注意報 発表 ・4:06 大雨警報(土砂災害) 発表 ・4:27 雷・洪水注意報 発表 ・4:55 土砂災害警戒情報 発表 ・6:55 土砂災害警戒情報 解除 ・11:15 大雨警報解除			7/11 ・4:40 災害警戒本部設置(初 動配備) ・11:00 災害警戒本部解散
令和 2. 7. 13	梅雨前線		7/13 ・15:24 大雨・雷注意報 発表 ・21:40 大雨警報(土砂災害) 発表 7/14 ・2:53 洪水注意報 発表 ・11:43 大雨警報解除、注意報継続			7/13 ・21:00 災害警戒本部設置(初 動配備) 7/14 ・12:00 災害警戒本部解散

※ 平成 17 年 2 月 28 日以前は、旧津山市の記録。

※ 【 】は気象庁が名称を定めた地震。

## 2 火災

区分		年	H15	H16	H17	H18	H19	H20	H21	H22	H23	H24	H25	H26
り災世帯（世帯）			33	13	45	30	39	45	83	37	42	24	36	16
り災人員（人）			79	52	106	66	103	101	206	90	103	54	93	42
死 者（人）			1	0	3	3	4	1	7	3	3	0	1	1
負 傷 者（人）			22	7	9	11	9	14	16	13	12	7	7	4
出火件数（件）			55	67	72	55	77	79	85	55	65	40	50	38
損 害 額（千円）			179,830	135,000	486,440	232,894	244,738	617,656	421,097	222,804	186,222	103,152	215,811	63,092
出火件数・損害額等	建物	件 数（件）	44	39	44	35	46	62	51	39	43	30	37	18
		損害額（千円）	178,214	132,603	484,077	228,056	231,507	617,202	408,912	198,576	174,140	98,250	212,101	56,641
		面 積（㎡）	2,037	1,822	4,877	2,500	3,008	8,837	7,686	4,074	4,317	2,530	3,838	1,263
	林野	件 数（件）	0	3	6	0	8	4	7	3	3	3	0	5
		損害額（千円）	0	0	533	0	40	28	484	116	130	238	0	84
		面 積（a）	0	18	138	50	727	4	175	9	42	401	4	62
	車両	件 数（件）	3	7	8	7	4	2	10	9	14	6	6	14
		損害額（千円）	1,600	2,129	1,598	4,786	535	115	6,560	4,703	9,192	2,832	3,110	6,292
		台 数（台）	3	7	8	13	4	2	10	9	15	6	7	18
	その他	件 数（件）	8	18	14	13	19	11	17	4	5	1	7	1
		損害額（千円）	16	268	232	52	12,656	311	5,141	19,409	2,760	1,832	600	75
原因別出火件数	た ば こ		3	3	6	5	3	6	4	6	6	1	3	3
	こ ん ろ		8	6	7	5	9	8	6	2	8	3	3	1
	炉 ・ か ま ど 類		5	3	3	4	4	1	2	2	2	5	2	1
	ス ト ー ブ		2	2	3	3	4	3	0	3	3	2	3	3
	こ た つ		0	0	0	0	0	0	1	0	1	0	0	0
	電 気 機 器、装 置		1	2	5	4	4	4	0	2	1	5	0	0
	電灯・電話等の配線		2	3	2	5	3	0	5	1	1	2	1	1
	車両配線・内燃機関等		1	2	2	1	1	5	2	4	6	2	2	4
	火 遊 び 等		2	1	2	3	2	3	4	0	2	2	0	0
	たき火・火入れ		4	7	4	5	11	5	10	2	2	4	3	7
	灯 火		1	3	4	0	0	2	0	3	1	1	2	0
	溶接・溶断機・火花等		0	4	1	0	0	0	0	1	0	0	0	1
	放火・放火の疑い		8	22	9	5	14	27	14	10	7	3	9	3
	そ の 他		18	9	24	15	22	15	37	19	25	10	22	14
	合 計		55	67	72	55	77	79	85	55	65	40	50	38

※ 平成16年以前は、旧津山市の記録。



区分 \ 年			H27	H28	H29	H30	R1	R2
り災世帯（世帯）			28	29	24	21	12	16
り災人員（人）			52	57	43	40	30	34
死 者（人）			2	3	2	3	2	3
負 傷 者（人）			9	9	9	9	8	7
出火件数（件）			50	53	82	64	59	63
損 害 額（千円）			33,876	118,575	90,246	146,678	141,881	90,282
出火件数・損害額等	建物	件 数（件）	34	32	38	35	30	32
		損害額（千円）	29,625	109,854	87,109	143,525	142,384	65,576
		面 積（㎡）	1,421	2,174	2,890	2,884	1,884	1,301
	林野	件 数（件）	2	6	8	4	8	6
		損害額（千円）	0	20	205	0	48	30
		面 積（a）	2	11	137	35	74	62
	車両	件 数（件）	7	3	6	6	3	2
		損害額（千円）	2,869	2,580	1,420	3,081	1,091	548
		台 数（台）	9	3	7	6	3	2
	その他	件 数（件）	7	12	30	19	18	23
		損害額（千円）	1,382	6,121	1,512	72	562	24,128
原因別出火件数	た ば こ		2	1	2	5	2	4
	こ ん ろ		5	7	4	4	1	1
	炉 ・ か ま ど 類		2	0	1	2	0	1
	ス ト ー ブ		2	0	1	0	1	2
	こ た つ		0	0	0	0	0	0
	電 気 機 器、装 置		2	4	2	1	7	3
	電灯・電話等の配線		1	1	3	3	2	3
	車両配線・内燃機関等		3	1	3	0	1	2
	火 遊 び 等		1	2	4	0	2	0
	たき火・火入れ		1	2	18	17	16	19
	灯 火		0	1	0	0	1	2
	溶接・溶断機・火花等		1	2	0	4	0	0
	放火・放火の疑い		15	15	21	11	2	1
	そ の 他		15	17	23	17	24	25
	合 計		50	53	82	64	59	63

### 3 交通事故

区分 年		H15	H16	H17	H18	H19	H20	H21	H22	H23	H24	H25
交通事故	件 数 (件)	1,032	1,079	1,173	1,105	1,091	960	960	840	774	651	656
	死 者 (人)	5	5	9	9	10	9	9	5	11	4	2
	傷 者 (人)	1,344	1,392	1,574	1,392	1,381	1,222	1,222	1,055	974	800	811
人 口 (人)		90,009	90,087	110,425	110,081	110,469	109,571	108,721	107,387	107,040	105,123	105,531
運転免許保有者 (人)		57,212	57,611	71,757	72,068	72,154	72,171	71,854	71,621	71,521	71,348	71,303
車両台数	自動車 (台)	73,748	73,994	97,405	88,760	89,363	88,515	88,515	86,954	86,565	99,188	99,909
	原 付 (台)	9,729	9,425	11,656	11,373	10,951	10,589	10,589	10,113	9,727	9,363	9,001
人口 10 万人当たりの死者		5.6	5.6	8.2	8.2	9.1	8.2	4.6	4.7	10.3	7.1	1.9
運転免許保有者の対人口比		63.6	64.0	65.0	65.5	65.3	65.9	66.1	66.7	66.8	67.8	67.5
自動車 1 台当たりの人口		1.2	1.2	1.1	1.2	1.2	1.2	1.2	1.2	1.2	1.0	1.0

区分 年		H26	H27	H28	H29	H30	R1
交通事故	件 数 (件)	651	480	410	296	287	216
	死 者 (人)	4	7	3	6	6	0
	傷 者 (人)	800	540	465	339	329	240
人 口 (人)		104,723	103,939	102,294	101,598	101,598	100,853
運転免許保有者 (人)		71,200	71,000	70,575	70,362	70,059	69,287
車両台数	自動車 (台)	99,188	91,525	91,177	91,144	91,157	91,254
	原 付 (台)	9,363	8,387	7,956	7,603	7,326	7,045
人口 10 万人当たりの死者		4.8	6.7	2.9	5.9	5.9	0.0
運転免許保有者の対人口比		68.0	68.3	68.8	68.8	68.9	68.7
自動車 1 台当たりの人口		1.0	1.1	1.1	1.0	1.0	1.0

※ 岡山県交通年鑑による。

※ 平成 16 年以前は、旧津山市の記録。

### 第3 防災上注意すべき自然的・社会的条件

#### 1 市街地浸水監視地域

番号	雨水幹線名	地区	地域	担当分団
1	院庄東第3, 第4雨水幹線	二宮	二宮大和町付近	二宮分団
2	ゲンゼ西雨水幹線	二宮	二宮(中坂建材店付近)	二宮分団
3	二宮第2雨水幹線	二宮	二宮(国道179号線交差点)	二宮分団
4	紫竹・茅町雨水幹線	城西	安岡町(安岡町会館付近)	城西分団
5	茅町雨水幹線	城西	茅町(バンバラ自工付近)	城西分団
6	藺田川第3雨水幹線	城西	鉄砲町(鞍懸組付近)	城西分団
7	藺田川第3雨水幹線	城西	西今町(宇ら島旅館付近)	城西分団
8	中央南第1雨水幹線	鶴城	南新座(水田病院付近)	中央分団
9	中央南第2雨水幹線	城南	吹屋町(アイ・ふきや付近)	中央分団
10	中央南第2雨水幹線	鶴城	桶屋町(弓狩小児科付近)	中央分団
11	中央南第2雨水幹線	中央	新職人町(俣野外科付近)	中央分団
12	中央南第2雨水幹線	城南	新魚町(新魚町会館付近)	中央分団
13	中央南第2雨水幹線	城南	船頭町(金井質店付近)	中央分団
14	中央南第2雨水幹線	城南	小性町(焼肉千恵付近)	中央分団
15	中央北雨水幹線	城南	京町(京町駐車場付近)	中央分団
16	中央南第2雨水幹線	城南	河原町(イズミ駐車場付近)	中央分団
17	中央南第2雨水幹線	城南	材木町(割烹白水付近)	中央分団
18	中央北雨水幹線	城南	伏見町(狩野堂付近)	中央分団
19	林田町雨水幹線	城東	林田町(津山ガス付近)	城東分団
20	城東中央雨水幹線	城東	勝間田町(菊田酒造付近)	城東分団
21	城東中央雨水幹線	城東	中之町(作州城東屋敷付近)	城東分団
22	城東中央雨水幹線	城東	西新町(箕作阮甫旧宅付近)	城東分団
23	城東中央雨水幹線	城東	東新町(梶村商会付近)	城東分団
24	逆川第1雨水幹線	東津山	古林田(古林田公会堂付近)	林田分団
25	逆川第1雨水幹線	東津山	川崎(東松原第二会館付近)	林田分団
26	川崎中雨水幹線	東津山	川崎(末田工業所付近)	林田分団
27	川崎南第2雨水幹線	東津山	川崎(浄化センター付近)	林田分団
28	井の口第1雨水幹線	佐良山	一方(ツチダ産業付近)	佐良山分団
29	井の口第1雨水幹線	佐良山	一方(長法寺付近)	佐良山分団
30	大谷川雨水幹線	福岡	大谷(中央公民館グランド付近)	福岡分団
31	吉井川第7雨水幹線	福岡	昭和町(美作マツダ付近)	福岡分団
32	吉井川第7雨水幹線	福岡	南町(東宝ビル付近)	福岡分団
33	吉井川第7雨水幹線	福岡	横山(日本通運付近)	福岡分団
34	吉井川第1, 2, 3, 4, 5, 6雨水幹線	福岡	横山(駅南区画付近)	福岡分団

#### 2 河川重要水防箇所(県管理)

番号	河川名	地名	延長(m)		危険状況		水防工法	所要資材
47	吉井川	日上	左岸	100	漏水	B	月輪工	土のう 350/鋼杭 40/木杭 4
48	吉井川	日上	左岸	(100)	旧川跡	要		
49	吉井川	川崎	左岸	50	漏水	B	月輪工	土のう 175/鋼杭 20/木杭 2
50	吉井川	川崎	左岸	(50)	旧川跡	要		
51	吉井川	二宮	左岸	30	漏水	B	月輪工	土のう 105/鋼杭 12/木杭 1
52	吉井川	二宮	左岸	(30)	旧川跡	要		
53	吉井川	院庄	左岸	600	堤防高	B	積土のう工	土のう 8,400/木杭 2,400
66	吉井川	小桁	右岸	50	漏水	B	月輪工	土のう 175/鋼杭 20/木杭 2
67	吉井川	小桁	右岸	(50)	旧川跡	要		
68	吉井川	小桁	右岸	50	漏水	B	月輪工	土のう 175/鋼杭 20/木杭 2
69	吉井川	小桁	右岸	(50)	旧川跡	要		
70	吉井川	小桁	右岸	100	漏水	B	月輪工	土のう 350/鋼杭 40/木杭 4
71	吉井川	小桁	右岸	(100)	旧川跡	要		
72	吉井川	小桁	右岸	100	漏水	B	月輪工	土のう 350/鋼杭 40/木杭 4
73	吉井川	小桁	右岸	(100)	旧川跡	要		
74	吉井川	八出	右岸	1,600	堤防断面	B	築廻し工	土のう 4,000/木杭 176/竹 240
75	吉井川	八出	右岸	200	堤防高	B	積土のう工	土のう 2,800/木杭 800
				(200)	堤防断面	B	築廻し工	土のう 500/木杭 22/竹 30

76	吉井川	八出	右岸	(100)	漏水	B	月輪工	土のう 350/鋼杭 40/木杭 4
77	吉井川	八出	右岸	(100)	旧川跡	要		
78	吉井川	八出	右岸	(100)	漏水	B	月輪工	土のう 350/鋼杭 40/木杭 4
79	吉井川	八出	右岸	(100)	旧川跡	要		
80	吉井川	八出	右岸	(200)	漏水	B	月輪工	土のう 700/鋼杭 80/木杭 8
81	吉井川	八出	右岸	50 (150)	旧川跡	要		
82	吉井川	昭和町～津山口	右岸	600	堤防断面	B	築廻し工	土のう 1,500/木杭 66/竹 90
83	吉井川	津山口	右岸	200	堤防断面	B	築廻し工	土のう 500/木杭 22/竹 30
84	吉井川	中島	右岸	200	堤防高	B	積土のう工	土のう 2,800/木杭 800
				(200)	堤防断面	B	築廻し工	土のう 500/木杭 22/竹 30
85	吉井川	中島	右岸	(600)	新堤	要		
86	吉井川	中島	右岸	100	漏水	B	月輪工	土のう 350/鋼杭 40/木杭 4
87	吉井川	中島	右岸	(100)	旧川跡	要		
88	吉井川	中島	右岸	200	堤防断面	B	築廻し工	土のう 500/木杭 22/竹 30
89	吉井川	錦織～ 久米川南	右岸	200	堤防高	B	積土のう工	土のう 2,800/木杭 800
				(200)	堤防断面	A	築廻し工	土のう 500/木杭 22/竹 30
90	吉井川	錦織～久米川南	右岸	200	堤防高	B	積土のう工	土のう 2,800/木杭 800
91	吉井川	宮尾	右岸	20	漏水	B	月輪工	土のう 70/鋼杭 8/木杭 1
92	吉井川	宮尾	右岸	(20)	旧川跡	要		
93	吉井川	宮尾	右岸	200	堤防高	B	積土のう工	土のう 2,800/木杭 800
94	吉井川	宮尾	右岸	(50)	漏水	B	月輪工	土のう 175/鋼杭 20/木杭 2
95	吉井川	宮尾	右岸	(50)	旧川跡	要		
96	吉井川	宮尾～野辺	右岸	3,600	堤防高	B	積土のう工	土のう 50,400/木杭 14,400
				(3,600)	堤防断面	B	築廻し工	土のう 9,000/木杭 396/竹 540
97	吉井川	宮尾～野辺	右岸	(450)	漏水	B	月輪工	土のう 1,575/鋼杭 180/木杭 18
98	吉井川	宮尾～野辺	右岸	(450)	旧川跡	要		
1	倭文川	福田～錦織	右岸	100	堤防高	A	積土のう工	土のう 2,000/木杭 450
			左岸	100				

※ 危険状況の評定基準は、次のとおり。

① A：水防上最も重要な区間

- ・ 堤防高：計画高水流量規模の洪水の水位が現況の堤防高を越える箇所
- ・ 堤防断面：現況の堤防断面あるいは天端幅が、計画の堤防断面あるいは計画の天端幅の2分の1未満の箇所
- ・ 漏水：漏水の履歴があるが、その対策が未施工の箇所

② B：水防上重要な区間

- ・ 堤防高：計画高水流量規模の洪水の水位と現況の堤防高との差が堤防の計画余裕高に満たない箇所
- ・ 堤防断面：現況の堤防断面あるいは天端幅が、計画の堤防断面あるいは計画の天端幅に対して不足しているが、それぞれ2分の1以上確保されている箇所
- ・ 漏水：漏水の履歴があり、その対策が暫定施工の箇所  
漏水の履歴はないが、破堤跡又は旧河跡の堤防で、漏水が発生するおそれがあるが、所要の対策が未施工の箇所

③ 要：要注意区間

- ・ 新堤：新堤防で築造後3年以内の箇所
- ・ 旧川跡：旧川跡の箇所

### 3 浸水想定区域

河川名	地区	警戒すべき区域	避難場所	情報伝達方法
吉井川	福南	小桁、押湊	各地区公会堂	電話・メール・広報車
	福岡	大谷、昭和町1丁目、昭和町二丁目、南町1丁目、横山、八出	福岡会館、福岡体育館、中央公民館東八出分館	電話・メール・広報車
	佐良山	平福、一方、津山口、井口	佐良山農業研修施設	電話・メール・広報車
	久米	久米川南、宮尾	久米ふれあい学習館	無線・メール・広報車
	河辺	日上、瓜生原	河辺農業研修施設	電話・メール・広報車
	東津山	川崎、林田	林田小学校	電話・メール・広報車
	城東	東新町、西新町、中之町、上之町	津山東高等学校	電話・メール・広報車
	城南	材木町、伏見町、京町、河原町、船頭町、小性町、吹屋町、新魚町	雇用労働センター	電話・メール・広報車
	中央	堺町、二階町、元魚町、新職人町、戸川町、本町2丁目、本町3丁目、美濃町	北小学校	電話・メール・広報車
	鶴城	桶屋町、下紺屋町、鍛冶町、坪井町、福渡町、細工町、上紺屋町、南新座	ふれあいサロン、西小学校	電話・メール・広報車
	城北	山下、田町、大手町	津山文化センター	電話・メール・広報車
	城西	西寺町、鉄砲町、新茅町、西今町、茅町、安岡町、宮脇町、小田中（西松原を除く）	城西公民館、西小学校	電話・メール・広報車
	二宮	二宮、小田中（西松原）	二宮公民館	電話・メール・広報車
	院庄	院庄、神戸	院庄公民館、西部小体育館	電話・メール・広報車
広戸川	河辺	瓜生原	河辺農業研修施設	電話・メール・広報車
	大崎	福力、新田、西吉田	大崎公民館	電話・メール・広報車
	広野	福井、田熊	広野公民館	電話・メール・広報車
	勝北	上野田、下野田	勝加茂小学校	有線・メール・広報車
加茂川	東津山	川崎	林田小学校	電話・メール・広報車
	河辺	国分寺、日上、河辺	河辺農業研修施設	電話・メール・広報車
	高野	押入、高野山西、高野本郷	高野小学校	電話・メール・広報車
	成名	草加部、野村、檜	東部小体育館	電話・メール・広報車
宮川	西苦田	上河原	弥生小学校	電話・メール・広報車
	高田	下横野、上横野	高田公民館	電話・メール・広報車
皿川	佐良山	福田、高尾、皿	佐良山農業研修施設	電話・メール・広報車
久米川	久米	坪井上、坪井下、南方中、久米川南、中北上、中北下、領家、宮尾	久米ふれあい学習館、久米公民館、大井西ふれあい学習館	無線・メール・広報車

### 4 河川浸水危険地域

番号	地区名	位置	河川名	延長 (m)	担当分団	備考
1	吉見	吉見橋上下流	加茂川	右 200	神庭	
2	西吉田	前川橋下流	広戸川	右 100	大崎	改修済
3	東一宮	横野川合流点付近	宮川	右 300 左 150	一宮	
4	東田辺	昭和池から下流	黒沢川下	500	一宮	
5	東田辺	昭和池から上流	黒沢川上	450	一宮	
6	勝部・野介代	新錦橋押入線上下流	逆川	上流 800 下流 50	東苦田／林田	
7	東野介代	縦貫道から下流	野介代川	300	林田	
8	戸島	縦貫道上流	戸島川	右・左 300	院庄	改修済
9	西横山	上流から	波切川	300	福岡	
10	上横野	新龍寺から下流	山田川	300	高田	
11	福田	吉井川合流点から上流	皿川	500	佐良山	改修済

## 5 砂防指定地（砂防法）

番号	所在地	河川名		指定年月日	告示番号	指定区域
		幹川名	河川名			
1	上横野	吉井川	横野川	S24. 10. 25	建 00869	上横野 2093 番地先から上横野 2825 番地まで、上横野 2368 番地先から本流まで
2	大篠、上横野	吉井川	下り茅川	S28. 8. 13	建 01215	大篠 3608 番地先から上横野 691 番地の 2 地先の合流点まで
3	西田辺	吉井川	鵜の羽川	S28. 8. 13	建 01215	西田辺 1126 番地先から西田辺 300 番地先まで
4	上高倉	吉井川	蟹子川	S28. 8. 13	建 01215	上高倉 1337 番地先から上高倉 1 番地の 1 先地の合流点まで
5	大谷	吉井川	大谷川(1)	S33. 1. 18	建 00071	大谷 104 番地先から大谷 388 番地の 3 地先まで
6	大篠	吉井川	丸田川	S38. 11. 11	建 02801	大篠 2074 番地の 1 地先から蟹子川合流点まで
7	荒神山、押淵	吉井川	荒神川	S38. 11. 11	建 02801	荒神山 41 番地の 1 地先から吉井川の合流点まで
8	種、押淵	吉井川	鮎返川	S38. 11. 11	建 02801	下種 529 番地先から吉井川の合流点まで
9	種	吉井川	種川	S38. 11. 11	建 02801	種 409 番地先から皿川合流点まで
10	大篠	吉井川	利元川	S38. 11. 11	建 02801	大篠 3392 番地先から下り芳川合流点まで
11	上横野	吉井川	荒坂川	S38. 11. 11	建 02801	上横野 1499 番地先から横野川合流点まで
12	上横野	吉井川	大河内川	S43. 2. 17	建 00199	上横野 3497 の第 1 番地先から横野川合流点まで
13	横山	吉井川	横山川	S45. 10. 3	建 01457	横山 657 番地先から吉井川合流点まで
14	山方	吉井川	大谷川(2)	S45. 10. 3	建 01457	山方 540 番地先から宮川合流点まで
15	総社	吉井川	藺田川	S47. 3. 3	建 00305	総社 1137 番地先から小田中 369 番地先まで
16	皿	吉井川	種川支流	S47. 11. 17	建 01929	皿 40 番地先から種川合流点まで
17	堂尾	吉井川	高取川	S52. 2. 4	建 00098	堂尾 24-2 番地から 78-4 番地まで(官民地境界線から左岸の 20m まで)
18	横山	吉井川	横山川	S61. 10. 25	建 01711	横山 675 番地から吉井川合流点まで
19	横山	吉井川	波切川	H 2. 1. 31	建 00121	横山 708-2 番地から吉井川合流点まで
20	上横野	吉井川	清水谷川	H 2. 1. 31	建 00121	上横野 447 番地先から上横野字清水奥地先まで
21	一方、井口	吉井川	梨ノ木谷川	H 4. 3. 23	建 00766	一方 1293-4 番地先から井口 269-4 番地先まで
22	上横野	吉井川	蕎麦谷川	H 4. 3. 23	建 00766	上横野 1770 番地から上横野 1714 番地先まで
23	一方	吉井川	一方谷川	H 5. 12. 7	建 02282	一方 484 番地から一方 477 番地まで
24	上横野	吉井川	蕎麦谷川	H12. 1. 27	建 00155	上横野 1823-1 番地から上横野 1711-1 番地まで
25	堀坂	吉井川	桜川支川	H17. 3. 22	国 00320	堀坂 1305-7 番地から堀坂 1359 番地まで
26	上横野	吉井川	山田川	H21, 1. 20	国 00080	上横野 3508 番地先から上横野 3865-4 番地先まで
27	妙原	吉井川	妙原川	H23. 4. 20	国 00410	妙原 318 番地から妙原 475 番地まで
28	加茂町物見	吉井川	物見川	S12. 8. 4	内 00481	加茂町物見 790-1 番地から加茂町河井 607-3 番地まで
29	加茂町知和	吉井川	舟山川	S12. 8. 4	内 00481	加茂町知和 209 番地先から加茂川合流点まで
30	加茂町公郷	吉井川	沖田川	S12. 8. 4	内 00481	加茂町公郷 359 番地から加茂町公郷 11 番地まで
31	加茂町公郷	吉井川	滑川	S12. 8. 4	内 00481	加茂町公郷 2729 番地から加茂町公郷 2702 番地まで
32	加茂町下津川	吉井川	津川川	S12. 9. 17	内 00558	奥津川 888 番地から加茂町下津川 998 番地まで
33	加茂町原口	吉井川	原口川	S18. 2. 18	内 00095	加茂町原口 1119 番地から加茂町宇野 1108-2 番地まで
34	加茂町行重	吉井川	欠場川	S18. 2. 18	内 00095	加茂町行重 1965 番地から加茂町中原 1962 番地まで

35	加茂町櫛井・ 行重	吉井川	欠場川支川	S18. 2. 18	内 00095	加茂町行重 1965 番地から加茂町中原 1962 番地まで
36	加茂町物見	吉井川	古屋川	S26. 11. 27	建 00994	加茂町物見 1449 番地から加茂町物見 1365-2 番地まで
37	加茂町倉見	吉井川	倉見川	S26. 11. 27	建 00994	柳ヶ谷川の合流点から加茂川合流点まで
38	加茂町倉見	吉井川	庄原川	S28. 1. 26	建 00082	加茂町倉見 140 番地から加茂町倉見 188-3 番地まで
39	加茂町宇野	吉井川	堂ヶ原川	S34. 10. 29	建 02162	加茂町宇野 577 番地から加茂町宇野 630 番地まで
40	加茂町青柳	吉井川	青柳川	S37. 11. 10	建 02822	加茂町青柳 1219 番地から加茂町青柳 1251 番地まで
41	加茂町成安	吉井川	才ノ川	S37. 11. 10	建 02822	加茂町成安 222 番地から加茂町成安 218 番地まで
42	加茂町宇野	吉井川	奥田川	S37. 11. 10	建 02822	加茂町宇野 1351 番地から加茂町宇野 1209 番地まで
43	加茂町行重	吉井川	貝尾川	S38. 11. 11	建 02801	加茂町行重 826-1 番地から欠場川合流点まで
44	加茂町櫛井	吉井川	櫛井川	S38. 11. 11	建 02801	加茂町櫛井から欠場川合流点まで
45	加茂町公郷	吉井川	堺川	S38. 11. 11	建 02801	加茂町公郷 897 番地から加茂町公郷 760 番地まで
46	加茂町物見	吉井川	坂谷川	S39. 1. 18	建 00052	加茂町物見から物見川合流点まで
47	加茂町河井	吉井川	岸道谷川	S39. 1. 18	建 00052	加茂町河井から物見川合流点まで
48	加茂町物見	吉井川	上村川	S39. 1. 18	建 00052	加茂町物見から物見川合流点まで
49	加茂町物見	吉井川	赤金川	S39. 1. 18	建 00052	加茂町物見から物見川合流点まで
50	加茂町知和	吉井川	谷口川	S42. 3. 31	建 01020	加茂町知和から加茂川合流点まで
51	加茂町青柳	吉井川	原川	S42. 3. 31	建 01020	加茂町青柳から青柳川合流点まで
52	加茂町黒木	吉井川	大鯖川	S42. 3. 31	建 01020	加茂町黒木から倉見川合流点まで
53	加茂町黒木	吉井川	大谷川	S42. 3. 31	建 01020	加茂町黒木から倉見川合流点まで
54	加茂町行重	吉井川	下行重川	S42. 3. 31	建 01020	加茂町行重から欠場川合流点まで
55	加茂町原口	吉井川	尾路川	S42. 3. 31	建 01020	加茂町原口から原口川合流点まで
56	加茂町成安	吉井川	井上川	S42. 3. 31	建 01020	加茂町成安から加茂川合流点まで
57	加茂町行重	吉井川	欠場川	S42. 3. 31	建 01020	加茂町行重 1965 番地から加茂町中原 1962 番地まで
58	加茂町宇野	吉井川	奥田川	S42. 3. 31	建 01020	加茂町宇野 1351 番地から加茂町宇野 1209 番地まで
59	加茂町成安	吉井川	あわら川	S43. 2. 17	建 00199	加茂町成安から井上川合流点まで
60	加茂町知和	吉井川	青坂川	S43. 2. 17	建 00199	加茂町知和から加茂川合流点まで
61	加茂町公郷	吉井川	古寺川	S43. 2. 17	建 00199	加茂町公郷から滑川合流点まで
62	加茂町公郷	吉井川	稗田川	S43. 2. 17	建 00199	加茂町公郷から滑川合流点まで
63	加茂町行重	吉井川	石山川	S43. 2. 17	建 00199	加茂町行重から貝尾川合流点まで
64	加茂町櫛井	吉井川	青山川	S43. 2. 17	建 00199	加茂町櫛井から欠場川合流点まで
65	加茂町公郷	吉井川	滑川	S43. 2. 17	建 00199	公郷 2729 番地から公郷 2702 番地まで
66	加茂町櫛井	吉井川	欠場川支川	S43. 2. 17	建 00199	櫛井 1339 番地から櫛井 1972 番地まで
67	加茂町成安	吉井川	梶間川	S47. 11. 17	建 01929	加茂町成安から加茂川合流点まで
68	加茂町公郷	吉井川	堺川	S55. 3. 29	建 00681	加茂町公郷 897 番地から加茂町公郷 760 番地まで
69	加茂町公郷	吉井川	滑川	S59. 11. 13	建 01540	公郷 2729 番地から公郷 2702 番地まで
70	加茂町知和	吉井川	谷口川	S60. 6. 22	建 00950	加茂町知和から加茂川合流点まで
71	加茂町公郷	吉井川	中ノ谷川	S63. 8. 25	建 01809	加茂町公郷から滑川合流点まで

72	加茂町公郷	吉井川	滑川	H 4. 3. 23	建 00766	公郷 2729 番地から公郷 2702 番地まで
73	加茂町知和	吉井川	谷口川	H 5. 3. 25	建 00944	加茂町知和から加茂川合流点まで
74	加茂町公郷	吉井川	中ノ谷川	H 7. 2. 14	建 00239	加茂町公郷から滑川合流点まで
75	加茂町成安	吉井川	梶間川	H10. 7. 16	建 01481	加茂町成安 1788-14 番地から成安 1287-1 番地まで
76	加茂町成安	吉井川	才ノ川	H12. 1. 27	建 00155	成安 852-26 番地から成安 263 番地まで
77	加茂町知和	吉井川	舟山川	H15. 1. 29	国 00073	知和 210-4 番地から知和 209-2 番地まで
78	加茂町黒木	吉井川	宮の谷川	H16. 12. 2	国 01483	黒木 655-4 番地から黒木 709-2 番地まで
79	阿波	吉井川	落合川	S12. 8. 17	内 00493	大高下 3147 以上各筆地先及び大高下 3149 番地から大高下 3052 番地先まで
80	阿波	吉井川	尾所川	S27. 5. 13	建 00544	尾所 2186 番地から加茂川合流点まで
81	阿波	吉井川	阿波川	S28. 8. 13	建 01215	深山 2810 番地から深山 2644 番地まで
82	阿波	吉井川	廻川	S39. 1. 18	建 00052	竹之下 3719 番地から加茂川合流点まで
83	阿波	吉井川	尾所川	S42. 3. 31	建 01020	2132 番地から 2139 番地まで、2157-1, 2157-2, 2193, 2195-3, 2195-4 の各地番、2193 番地から 2186 番地まで
84	阿波	吉井川	西谷川	S55. 3. 29	建 00681	745, 747, 738, 750, 727, 728, 756, 773, 774, 778, 779 の各地番、745 番地から加茂川合流点まで
85	阿波	吉井川	西谷川	H 8. 3. 18	建 00687	750-1, 737, 730-1, 709-1, 726-1, 774-2 の各地番
86	阿波	吉井川	湯谷川	H15. 11. 13	国 01462	阿波 1583-62 番地から阿波 1537-1 番地まで
87	大吉	吉井川	広戸川	S12. 8. 4	内 00481	砂田 78 の 3 番地から奥山田 1363 番地まで
88	大岩	吉井川	前川	S24. 12. 2	建 00904	大岩 1013 番地の 2 から広戸川合流点まで
89	大吉	吉井川	笠井川	S34. 10. 29	建 02162	大吉 1199 番地から広戸川合流点まで
90	新野山形	吉井川	桜川	S38. 11. 11	建 02801	新野山形 1292 番地の 1 から加茂川合流点まで
91	新野山形	吉井川	桜川	S40. 11. 8	建 03097	新野山形 2242 番地の 2 から新野山形 1433 番地の 1 まで
92	大吉	吉井川	笠井川	S41. 10. 20	建 03497	大吉 1276 番地の 1 から大吉 1199 番地まで
93	新野山形	吉井川	大谷川	S57. 3. 13	建 00411	新野山形 2240-1 番地から新野山形 2240-4 番地まで
94	南方中	吉井川	本谷川	S26. 9. 5	建 00816	南方中 1286 番地から久米川合流点まで
95	宮部上	吉井川	宮部川	S27. 9. 17	建 01226	宮部上 345 番地から宮部上 1033 番地まで
96	坪井下	吉井川	七森川	S31. 1. 24	建 00098	坪井下 1088 の 1 番地から 1065 番地まで
97	里公文	吉井川	公文川	S33. 1. 18	建 00071	里公文 406 番地から中北下 1 番地まで
98	神代	吉井川	神代川	S38. 11. 11	建 02801	神代 329 番地の 1 から久米川合流点まで
99	油木上	吉井川	倭文川	S38. 11. 11	建 02801	油木上 1470 番地から油木上 567 番地先まで
100	福田上	吉井川	八社川	S38. 11. 11	建 02801	八社 1082 番地から倭文川合流点まで
101	坪井	吉井川	福本川	S41. 10. 20	建 03497	坪井 1654 番地の 4 から久米川合流点まで
102	中北上	吉井川	岩谷川	S42. 3. 31	建 01020	中北上 661 番地から 662 の 16 番地まで、657, 659-1, 659-2 の各地番、673 番地の 1 から久米川合流点まで
103	油木上	吉井川	南川	S43. 2. 17	建 00199	油木上 59 番地から 64 番地まで、236, 238, 239 及び 241 から 243 の各地番、236 番地から倭文川合流点まで
104	油木上	吉井川	明見堂川	S43. 3. 22	建 00413	油木上 41 番地から南川合流点まで
105	坪井上	吉井川	久米川	S45. 11. 27	建 01707	坪井上 1507 番地の 7 から坪井上 1316 番地の 2 まで
106	坪井上	吉井川	虬川	S47. 1. 13	建 00042	坪井上 667 番地の 8 を除く鉄道敷まで



107	坪井下	吉井川	八反田川	S47. 3. 3	建 00305	坪井下 891 番地から 923 番地まで、坪井下 923 番地から七森川合流点まで
108	宮部上	吉井川	村谷川	S47. 11. 17	建 01929	宮部上 593 の 1 番地から宮部川合流点まで
109	宮部上	吉井川	持山川	S47. 11. 17	建 01929	宮部上 1622 番地から宮部川合流点まで
110	中北上	吉井川	明谷川	S47. 11. 17	建 01929	中北上 240 の 20 番地から久米川合流点まで
111	油木北	吉井川	村かの川	S50. 12. 15	建 01567	油木北 1518 番地から倭文川合流点まで
112	中北上	吉井川	矢谷川	S53. 1. 28	建 00064	中北上 39-27 番地から中北上 39-16 番地まで
113	里公文	吉井川	公文川	S60. 8. 10	建 01140	里公文 1173-1, 1165-1, 1131-1, 1132-1, 公文上 5 番、里公文 18-1, 公文 1118-3, 1117-8, 1109-1, 1112 の各地番
114	宮部上	吉井川	宮部川	S63. 8. 25	建 01809	宮部上 1255 番地標柱 1 号から宮部上 628 番地標柱 26 号を結んだ範囲
115	宮部上	吉井川	宮部川	H 7. 2. 14	建 00239	宮 部 上 628-4, 629 番 地 先 道 路 , 631-13, 631-4, 631-1, 624-3, 1257-2, 1257-1, 1256-1, 1255-1, 1251-1, 1255-1 の各地番
116	中北上	吉井川	矢谷川	H 8. 3. 18	建 00687	中北上 8-10, 23-1, 坪井上 1316-2, 1252-2 の各地番
117	坪井上	吉井川	立野川	H16. 12. 2	国 01483	坪井上 1750-3 番地から坪井上 1754-14 番地まで
118	久米川南	吉井川	真経谷川	H19. 7. 30	国 00978	久米川南 1120-1 番地から久米川南 1065-3 番地まで

## 6 防災重点・要改修ため池

### (1) 防災重点ため池

番号	地区名	ため池番号	ため池名	所在地	堤高(m)	貯水量(千m <sup>3</sup> )	堤長(m)	受益面積(ha)	摘要
1	津山	1	間谷池	堀坂	15	34.5	66	4.4	
2		2	妙ヶ峪池	堀坂	11	20.8	42	3.0	
3		3	王地池	綾部	5	4.5	49	3.0	
4		4	月の輪田池	堀坂	10	63.0	61	3.6	
5		8	緑山池	綾部	8	35.0	37	3.0	
6		9	東蔵坊池	草加部	6	9.2	103	2.0	
7		10	深山池	上高倉	10	6.4	46	3.0	
8		11	別所池	上高倉	19	159.7	74	75.0	
9		15	寄松池	下高倉東	6	9.1	48	2.0	
10		17	飯山池	下高倉東	5	19.4	76	4.5	
11		19	乗井池	大篠	7	5.7	32	3.8	
12		20	八幡池	大篠	9	35.9	67	14.0	
13		21	弥谷池	大篠	7	71.0	33	7.0	
14		22	樋ノ内池	大篠	25	378.5	107	206.0	
15		23	美保池	上横野	13	31.7	40	2.0	
16		25	津村池	下横野	7	13.4	67	3.5	
17		26	山田池	上横野	8	17.7	69	18.0	
18		27	池部池	下横野	9	95.8	68	36.0	
19		28	豆田池	下横野	5	16.5	88	4.5	
20		31	三宅池	下横野	6	23.3	90	18.0	
21		34	本鎌田池	大篠	6	50.9	68	5.0	
22		35	立町池	下横野	4	9.7	66	2.0	
23		37	岩端池	下高倉西	7	17.2	71	3.0	
24		41	中山池	下高倉西	5	18.4	96	7.0	
25		42	池ノ峪池	下高倉西	5	18.8	52	5.0	
26		43	新池	下横野	8	7.6	29	2.0	
27		44	古池	山方	5	2.0	26	2.0	
28		46	鳥羽池	山方	7	13.2	56	2.0	
29		48	立岩池	山方	8	13.9	51	5.0	
30		49	昭和池	東田辺	33	779.1	81	200.0	
31		63	大沢池	上田邑	12	426.1	79	100.0	
32		65	新池	上田邑	6	5.0	42	6.5	
33		67	土谷池	一宮	7	11.7	41	2.0	
34		69	高尾池	上田邑	5	6.5	31	6.5	

35		70	井の尾池	上田 邑	5	16.6	28	20.0	
36		71	奥田池	上田 邑	5	7.0	36	1.0	
37		75	灘池	下田 邑	8	136.5	77	39.0	
38		76	平尾池	下田 邑	3	1.0	40	0.4	
39		78	二子池	下田 邑	8	47.7	36	20.0	
40		79	半田池	下田 邑	5	1.0	30	2.0	
41		83	今井池	下田 邑	7	22.4	106	10.0	
42		85	柏楽尾池	下田 邑	7	24.1	137	20.0	
43		87	大畝池	総社	12	23.7	47	10.0	
44		91	奈良須池	院庄	7	14.9	77	10.0	
45		92	とんび峪 1 号池	二宮	6	9.1	37	3.0	
46		94	末田池	二宮	7	55.4	37	5.0	
47		95	大那池	二宮	7	4.6	27	1.5	
48		97	大谷池	二宮	2	0.3	26	2.0	
49		99	笠松池	下田 邑	5	10.1	31	15.0	
50		100	馬隠池	小田中	4	12.8	68	12.0	
51		102	中道池	総社	9	37.0	41	2.0	
52		103	高谷池	総社	14	101.3	118	6.8	
53		106	泉水池	一宮	17	11.3	37	2.6	
54		107	勝負峪池	一宮	11	8.0	28	2.6	
55		108	大谷池	一宮	9	8.0	34	2.8	
56		110	北谷池	小原	10	10.3	35	4.0	
57		112	金糞池	小原	10	31.4	43	3.3	
58		115	大田池	大田	7	55.9	100	8.0	
59		116	紫保井池	紫保井	7	33.1	93	10.0	
60		118	西浦池	勝部	5	11.1	94	6.0	
61		119	霜月田池	勝部	6	23.9	49	19.0	
62		120	天元池	勝部	11	53.4	46	7.0	
63		121	百々中池	勝部	10	42.5	68	5.0	
64		122	百々下池	勝部	6	14.1	90	5.0	
65		124	小河内池	勝部	8	33.3	100	12.0	
66		125	法蓮寺池	高野山西	7	10.4	64	6.0	
67		126	新池	高野山西	5	10.4	64	11.0	
68		127	小池	高野山西	4	7.1	48	6.0	
69		129	宇才谷池	野介代	6	23.1	101	8.0	
70		131	地京池	野介代	5	9.7	74	2.0	
71		132	伊倉池	勝部	5	7.8	61	2.8	

72		133	山崎池	志戸部	3	2.6	63	1.3	
73		134	耳掛池	沼	6	19.3	91	8.0	
74		136	片山池	林田	6	4.7	38	5.0	
75		139	夏目池	高野山西	5	8.3	56	4.0	
76		141	塩池	檜	8	96.9	110	6.3	
77		145	生鱒池	近長	5	10.7	57	5.3	
78		147	八ヶ原池	近長	6	107.5	139	49.5	
79		151	小村池	田熊	7	16.0	69	10.0	
80		154	いもち上池	福井	8	12.3	39	3.0	
81		155	いもち下池	福井	7	8.3	50	7.0	
82		162	三毛ヶ池	新田	9	60.0	48	15.0	
83		171	中池	河辺	5	10.3	159	31.4	
84		174	後谷池	河辺	5	9.6	100	5.0	
85		177	奥田池	国分寺	4	9.7	108	5.0	
86		178	おさん池	国分寺	6	5.6	52	0.7	
87		186	大正池	瓜生原	16	27.4	60	5.0	
88		188	崩谷池	瓜生原	5	5.1	31	2.0	
89		190	あんが池	金井	5	6.4	68	45.0	
90		191	深田河内池	金井	8	79.1	124	29.0	
91		194	桑山池	中原	6	42.0	100	35.0	
92		195	芦が口池	中原	8	15.9	72	3.0	
93		201	新池	中原	13	134.3	84	35.0	
94		202	坂田池	池ヶ原	11	36.5	72	15.0	
95		204	落田池	堂尾	8	52.6	89	35.0	
96		210	金谷池	勝央町為本	7	48.4	93	25.0	
97		211	金谷新池	勝央町為本	9	12.4	55	10.0	
98		212	松脇池	池ヶ原	7	22.6	61	10.0	
99		213	横の防池	池ヶ原	7	28.2	45	7.5	
100		214	長池	池ヶ原	7	56.4	87	15.0	
101		216	中の池	池ヶ原	6	13.7	56	6.0	
102		217	義経池	池ヶ原	6	18.4	42	2.0	
103		220	片山池	平福	6	2.6	36	0.4	
104		221	北谷池	平福	7	5.9	35	0.8	
105		223	寺池	皿	12	56.1	143	11.0	
106		224	市場池	皿	5	13.4	120	11.0	
107		226	中宮池	福田	5	10.9	110	10.0	
108		229	ぐいび谷池	福田	8	17.8	27	1.6	

109		230	小屋谷池	福田	11	78.3	83	9.5	
110		235	大平池	種	5	12.1	90	4.0	
111		236	尼子池	種	6	6.5	66	0.5	
112		244	浅黄池	小桁	8	25.2	143	2.3	
113		247	西池	横山	5	2.0	31	0.0	
114		248	東池	横山	4	6.0	52	0.2	
115		254	戸島新池	戸島	11	54.4	185	34.0	
116		255	京勘防池	中原	11	7.9	58	6.0	
117		256	釜谷池	福田	4	4.0	29	1.5	
118	加茂	1001	公郷上池	加茂町公郷	6	14.3	104	24.6	
119		1008	大杉池	加茂町桑原	9	8.4	65	6.1	
120		1013	岡の鼻池	加茂町桑原	5	2.0	52	4.5	
121	勝北	3001	観音堂池	大岩	6	22.2	122	5.4	
122		3002	塩手池	市場	25	1323.7	200	250.0	
123		3003	広谷池	市場	11	196.3	150	23.3	
124		3004	広谷新池	日本原	14	112.7	83	20.0	
125		3005	金剛寺池	西上	18	19.9	71	27.3	
126		3006	弥谷池	西上	14	14.6	92	20.0	
127		3007	新池	西上	10	5.6	32	25.0	
128		3009	奥山池	西上	15	44.1	86	28.8	
129		3010	権兵衛池	新野山形	16	50.3	163	20.0	
130		3011	殿上池	新野山形	10	34.8	175	15.0	
131		3012	河内盗池	新野山形	11	49.2	135	70	
132		3013	鎮守池	新野山形	36	88.5	100	26.0	
133		3014	奥田池	新野山形	23	17.1	60	13.3	
134		3015	五反田池	新野山形	7	33.7	74	12.0	
135		3017	大土路池	西中	9	66.9	85	70.0	
136		3018	尾房池	西中	7	37.6	154	13.0	
137		3019	狐尾池	西下	7	65.6	110	18.6	
138		3020	亀座池	新野東	7	88.2	172	30.0	
139		3021	蓬萊池	新野東	8	137.4	133	86.1	
140		3022	羽出池	原	11	175.2	105	90.0	
141		3023	国司尾池	安井	5	35.9	262	22.0	
142		3024	松ヶ谷池	杉宮	6	60.5	147	23.0	
143		3035	膳所池	大岩	6	8.4	158	10.0	
144		3037	美国塚池	市場	9	18.7	100	7.3	
145		3038	高吹池	市場	16	11.3	72	7.0	

146		3042	上野池	市場	9	19.1	93	10.0	
147		3044	バラック池	日本原	6	27.5	100	2.8	
148		3045	呑 <sup>送</sup> 池	市場	5	22.3	55	15.0	
149		3054	能登新池	新野山形	8	7.1	132	12.8	
150		3056	平四郎池	新野山形	14	26.1	108	9.0	
151		3060	庵の谷池	新野山形	12	4.7	35	3.3	
152		3071	野ノ池	新野山形	5	4.6	105	2.0	
153		3072	東浦池	西中	6	8.0	63	15.0	
154		3075	鎌 <sup>送</sup> 池	西下	7	25.8	55	8.0	
155		3086	大西池	安井	4	13.7	169	4.0	
156		3087	小沢池	上野田	4	28.7	400	10.5	
157		3094	矢 <sup>送</sup> 池	中村	4	4.5	47	2.0	
158		3095	甲田池	中村	6	29.4	71	23.0	
159		3101	御幸池	大岩	5	5.8	97	7.0	
160	久米	4001	長池	久米川南	7	15.1	66	30.0	
161		4002	新池	中北下	8	28.1	60	3.7	
162		4003	鴻ノ池	中北下	7	61.5	95	31.1	
163		4004	王子池	宮部上	19	33.4	54	7.1	
164		4005	尾添池	宮部下	9	32.5	58	17.4	
165		4006	嘉位田池	宮部上	13	44.2	42	32.0	
166		4007	稼谷池	宮部上	16	120.8	62	35.0	
167		4008	神子河内池	一色	15	45.6	52	26.4	
168		4009	長埴池	南方中	15	29.8	54	2.9	
169		4010	政友池	坪井上	19	24.2	60	10.0	
170		4011	小屋ヶ谷池	坪井上	14	7.8	34	6.4	
171		4012	才の谷池	油木北	9	61.6	88	45.0	
172		4013	湯谷池	油木北	12	52.3	95	8.0	
173		4014	金長池	宮尾	6	4.6	57	2.6	
174		4015	辰尾池	領家	8	12.8	43	6.0	
175		4017	黒岩池	領家	6	6.5	36	2.0	
176		4018	打田池	領家	12	61.3	34	7.0	
177		4020	薬師谷池	久米川南	7	10.0	46	10.0	
178		4022	久米中池	久米川南	11	10.3	64	24.0	
179		4024	祇園埴池	久米川南	11	7.7	57	1.4	
180		4025	金鑄場池	久米川南	9	12.6	75	5.0	
181		4026	城埴池	久米川南	11	19.1	65	6.0	
182		4027	矢埴池	久米川南	12	11.2	73	6.0	

183		4028	深埒池	宮部下	6	12.2	44	9.4	
184		4033	美勤寺池	宮部下	6	6.4	52	3.1	
185		4035	ほりぎね池	宮部下	7	5.0	27	5.6	
186		4036	尾添下池	宮部下	10	19.2	60	17.4	
187		4038	金穴池	神代	10	8.5	65	1.5	
188		4039	山の田池	神代	11	6.8	56	7.2	
189		4040	水留池	神代	11	15.6	68	5.0	
190		4043	多汲屋池	神代	6	19.3	105	12.1	
191		4045	梁埒池	一色	8	6.2	58	10.0	
192		4047	旧神子河内池	一色	8	10.2	39	28.4	
193		4050	森脇池	南方中	11	6.1	45	4.0	
194		4053	西田池	南方中	6	14.4	204	8.8	
195		4054	片山池	中北上	4	6.5	30	1.0	
196		4055	石ヶ嶌池	中北上	7	13.4	43	2.1	
197		4056	天王谷池	中北上	8	7.7	44	0.7	
198		4057	本谷池	中北上	13	45.8	60	1.1	
199		4058	登尾池	中北上	6	13.0	53	4.1	
200		4059	八幡埒池	中北上	7	26.6	50	2.5	
201		4060	一備谷池	中北上	19	30.0	42	2.0	
202		4061	池の奥池	中北上	7	5.5	25	1.5	
203		4063	立野池	坪井上	5	13.0	39	1.0	
204		4065	大埒池	坪井下	5	12.4	36	3.5	
205		4066	大谷池	坪井下	11	20.7	44	5.4	
206		4068	寺城池	坪井下	12	26.4	57	8.0	
207		4069	宮谷池	坪井下	15	2.9	22	1.5	
208		4072	正友池	戸脇	6	15.0	60	6.0	
209		4073	信藤池	戸脇	5	12.2	80	2.5	
210		4074	分所池	戸脇	5	24.0	76	8.3	
211		4075	蛇谷新池	桑下	8	17.0	69	45.0	
212		4077	親道池	桑下	5	15.6	57	5.6	
213		4078	柄尾谷池	神代	6	21.8	93	7.2	
214		4079	才の谷池	神代	5	6.5	54	5.4	
215		4081	神子路面池	桑上	6	19.2	62	7.0	
216		4085	嶌池	福田下	6	9.1	44	7.1	
217		4086	白山池	福田下	9	9.5	56	15.0	
218		4089	荒手池	里公文	7	4.8	55	4.5	
219		4094	郷後池	里公文	8	7.7	68	9.4	

220		4096	藤蔵池	里公文	5	10.7	42	6.6	
221		4097	杖尻池	油木北	7	12.9	55	2.0	
222		4098	山崎池	油木北	9	24.3	55	5.5	
223		4108	成水池	桑下	6	76.0	83	18.9	
224		4128	西谷池	坪井下	7	5.5	18	3.4	
225		4148	ガニガサコ池	中北下	5	0.6	23	4.0	

※ 堤高 15m以上又は貯水量 10 万<sup>3</sup>m以上のため池で、下流 1km 以内に人家等が存在するため池

※ その他、警戒すべきため池とする必要の認められるため池

## (2) ため池改修箇所

ため池 番号	ため池名称	所在地	ランク	受益 面積 (ha)	貯水量 (千 <sup>3</sup> m)	堤長 (m)	堤高 (m)	防災 受益 面積 (ha)	流域 面積 (ha)	備考
203-0001	間谷池	堀坂	A	4.4	34.5	66	15	12.0	10.0	余裕高不足、上流法面亀裂、洪水吐断面不足
203-0002	妙ヶ峪池	堀坂	A	3.0	20.8	42	11	8.0	6.2	洪水吐断面不足
203-0003	王地池	綾部	A	3.0	4.5	49	5	10.0	2.4	余裕高不足、洪水吐断面不足
203-0010	深山池	上高倉	A	3.0	6.4	46	10	18.0	71.6	余裕高不足、上流法面亀裂、洪水吐断面不足、漏水有
203-0017	飯山池	下高倉東	A	4.5	19.4	76	5	8.0	27.8	余裕高不足、上流法面浸食、底樋老朽、洪水吐断面不足
203-0024	先山田池	上横野	A	0.3	2.0	30	9	3.0	1.0	余裕高不足、全体老朽、洪水吐断面不足
203-0042	池ノ峪池	下高倉西	A	5.0	18.8	52	5	5.0	6.5	余裕高不足、上流法面浸食、洪水吐老朽・断面不足、漏水有
203-0048	立岩池	山形	A	5.0	13.9	51	8	6.0	29.8	洪水吐断面不足
203-0050	清峪池	東田辺	A	30.0	5.0	22	9	5.0	4.7	余裕高不足、上流法面浸食、洪水吐断面不足
203-0052	土の子池	西田辺	C	0.4	1.0	21	3	1.0	5.0	堤体老朽、上流法面浸食
203-0056	奥池	上田邑	A	0.8	0.1	18	2	1.0	0.9	余裕高不足、上流法面浸食、洪水吐断面不足、漏水有
203-0059	豆谷池	上田邑	B	1.0	0.1	17	1	1.0	0.6	余裕高不足、上流法面浸食、洪水吐断面不足、漏水有
203-0067	土谷池	一宮	A	2.0	11.7	41	7	3.0	9.5	余裕高不足、斜樋破損、洪水吐断面不足、漏水有
203-0070	井の尾池	上田邑	B	20.0	16.6	28	5	18.0	33.5	上流法面亀裂、洪水吐破損、漏水有
203-0078	二子池	下田邑	B	20.0	47.7	36	8	9.0	30.6	下流法面浸食、洪水吐断面不足、漏水有



203-0079	半田池	下田邑	B	2.0	1.0	30	5	3.0	3.6	洪水吐断面不足、漏水有
203-0081	菊成池	下田邑	A	1.0	0.1	27	2	1.0	1.9	余裕高不足、上流法面浸食、洪水吐断面不足、漏水有
203-0095	大那池	二宮	A	1.5	4.6	27	7	4.0	3.0	斜樋破損、洪水吐断面不足
203-0102	中道池	総社	B	2.0	37.0	41	9	3.0	11.5	上流法面浸食、底樋老朽、洪水吐断面不足、漏水有
203-0103	高谷池	総社	A	7.0	101.3	118	14	38.0	38.6	下流法面亀裂
203-0106	泉水池	一宮	A	0.5	11.3	37	17	5.0	10.5	下流法面亀裂、洪水吐断面不足、漏水有
203-0107	勝負峪池	一宮	A	0.5	8.0	28	11	5.0	4.1	下流法面亀裂、洪水吐断面不足、漏水有
203-0110	北谷池	小原	A	0.5	10.3	35	10	6.0	6.9	余裕高不足、洪水吐断面不足、漏水有
203-0113	新池	総社	A	0.5	14.3	36	10	3.0	10.1	下流法面亀裂、洪水吐断面不足、漏水有
203-0133	山崎池	志戸部	A	1.3	2.6	63	3	18.0	9.8	上流法面亀裂、洪水吐断面不足
203-0134	耳掛池	沼	A	8.0	19.3	91	6	12.0	3.2	上流法面亀裂、洪水吐亀裂、洪水吐断面不足
203-0135	クグタ池	野介代	A	0.7	0.8	55	3	1.0	2.2	余裕高不足、上流法面浸食、洪水吐断面不足、漏水有
203-0136	片山池	林田	A	5.0	4.7	38	6	17.0	5.2	上・下流法面浸食、斜樋破損、洪水吐断面不足
203-0143	笹池	近長	A	0.5	0.3	16	2	2.0	0.4	余裕高不足、上流法面浸食、天端沈下、洪水吐無、漏水有
203-0144	鳥越池	近長	B	0.5	0.1	27	2	1.0	0.3	余裕高不足、上流法面浸食、堤体天端陥没、洪水吐断面不足、漏水有
203-0146	生鯖2号池	近長	C	6.5	1.2	33	5	2.0	1.1	堤体漏水有
203-0154	いもち上池	福井	B	10.0	12.3	39	8	4.0	8.4	上流法面浸食、洪水吐断面不足
203-0157	砥石谷池	田熊	C	0.3	6.0	20	3	2.0	54.6	下流法面亀裂、漏水有
203-0184	中村池	瓜生原	A	2.0	0.2	20	2	6.0	9.1	余裕高不足、上・下流法面浸食、天端陥没、洪水吐断面不足、漏水有
203-0191	深田河内池	金井	C	8.8	79.1	124	8	17.0	15.4	上流法面浸食
203-0194	桑山池	中原	C	35.0	42.0	100	6	53.0	209.4	上・下流法面浸食、洪水吐破損、洪水吐断面不足
203-0195	芦が口池	中原	C	2.0	15.9	72	8	17.0	6.5	底樋老朽、漏水有
203-0230	小屋谷池	福田	C	9.5	78.3	83	11	15.0	225.3	上流法面浸食、漏水有
203-0239	割岩池	種	A	0.02	1.0	18	4	1.0	3.0	余裕高不足、洪水吐老朽、洪水吐断面不足、漏水有
203-0241	堂屋敷池	金屋	B	0.5	2.6	35	6	1.0	1.8	余裕高不足、洪水吐断面不足、漏水有
203-0247	西池	横山	A	0.0	2.0	31	5	3.0	3.0	余裕高不足、洪水吐無
203-0249	天神池	八出	B	1.0	1.4	34	4	1.0	2.6	全体老朽、放水路土砂堆積、洪水吐断面不足
203-1001	公郷上池	加茂町公郷	B	24.0	14.3	104	6	19.5	6.3	余裕高不足、堤体老朽、洪水吐断面不足
203-1011	下行重池	加茂町行重	A	1.1	1.6	24	7	3.0	7.7	余裕高不足、上流法面浸食、洪水吐破損・断面不足、斜樋老朽化
203-1012	下津川大池	加茂町下津川	A	2.0	4.1	54	5	8.0	17.1	余裕高不足、上流法面浸食、洪水吐断面不足、漏水有
203-3001	観音堂池	大岩	A	5.1	22.2	122	6	8.0	6.4	余裕高不足、堤体老朽、洪水吐断面不足、漏水有
203-3005	金剛寺池	西上	A	27.3	19.9	71	18	17.0	15.3	堤頂幅不足、洪水吐断面不足
203-3020	亀座池	新野東	B	30.0	88.2	172	7	12.0	14.2	洪水吐断面不足、漏水有
203-3025	加茂山1池下	大吉	B	0.2	0.8	25	3	1.0	1.0	余裕高不足、洪水吐破損、漏水有
203-3028	うるし谷池	大吉	B	2.0	1.4	32	7	1.0	2.4	余裕高不足、堤体侵食、斜樋改修、洪水吐断面不足
203-3030	弁天池	大吉	B	0.5	1.4	25	5	2.0	2.6	斜樋・底樋通水不能、洪水吐断面不足
203-3043	コマ池	市場	B	0.3	0.8	52	4	1.0	12.0	余裕高不足、漏水有、堤体侵食、洪水吐断面不足

203-3044	バラック池	日本原	B	4.5	27.5	100	6	1.0	28.9	洪水吐沈下、洪水吐断面不足、漏水有
203-3045	呑込池	市場	B	15.0	22.3	55	5	15.0	21.4	洪水吐断面不足
203-3046	山門池	西上	B	0.3	0.3	18	6	1.0	1.0	余裕高不足、堤体浸食、洪水吐断面不足、漏水有
203-3047	頃池	西上	B	0.3	0.2	27	4	1.0	1.0	余裕高不足、堤体浸食、洪水吐断面不足、漏水有
203-3048	田柄1池	西上	B	0.3	0.3	26	3	1.0	2.0	余裕高不足、堤体浸食、洪水吐断面不足、漏水有
203-3050	畝池	西上	B	0.4	0.3	26	3	2.0	4.0	余裕高不足、洪水吐無、漏水有
203-3051	二ツ尾池	新野山形	B	3.0	3.7	54	8	3.0	4.4	余裕高不足、上流法面浸食、洪水吐断面不足、漏水有
203-3055	能登池	新野山形	B	1.5	1.4	65	3	2.0	7.4	余裕高不足、斜樋老朽、洪水吐老朽、洪水吐断面不足
203-3057	東夏目池	新野山形	B	8.0	1.6	65	5	8.0	5.9	洪水吐断面不足、漏水有
203-3060	庵の谷池	新野山形	A	3.3	4.7	35	12	3.0	12.6	余裕高不足、洪水吐断面不足、漏水有
203-3061	奥ヶ込池	新野山形	B	0.2	0.5	29	4	3.0	15.0	余裕高不足、堤体侵食、洪水吐断面不足、漏水有
203-3065	金井谷池	新野山形	B	0.4	0.3	19	3	1.0	3.0	余裕高不足、堤体侵食、漏水有
203-3066	サイノ峪池	新野山形	A	0.2	0.4	20	6	2.0	1.0	余裕高不足、堤体侵食、洪水吐断面不足、漏水有
203-3067	正田池	新野山形	B	0.5	0.3	50	4	2.0	2.0	余裕高不足、洪水吐断面不足、漏水有
203-3068	金剛込池	新野山形	B	0.3	0.3	26	4	1.0	3.0	堤体侵食、洪水吐断面不足、漏水有
203-3075	鎌込池	西下	B	8.0	25.8	55	7	15.0	2.4	洪水吐老朽、漏水有
203-3077	中の谷池	西下	B	0.0	0.2	25	2	1.0	1.0	堤体侵食、洪水吐断面不足
203-3079	鉄男池	新野東	B	0.0	0.2	16	4	1.0	2.0	余裕高不足、堤体侵食、洪水吐断面不足
203-3080	夫婦池	安井	B	1.2	1.6	31	3	3.0	1.6	余裕高不足、洪水吐老朽、漏水有
203-3083	久保込池	安井	C	0.3	0.6	35	5	2.0	1.0	余裕高不足、斜樋改修
203-3089	チンジョーメン池	中村	B	0.0	0.5	26	3	1.0	2.0	余裕高不足、堤体侵食、洪水吐断面不足、斜樋改修
203-3090	巍池	中村	A	0.3	0.2	14	3	2.0	1.0	余裕高不足、堤体侵食、斜樋改修、洪水吐断面不足、漏水有
203-3091	北谷池	中村	B	0.3	0.7	18	3	2.0	1.0	余裕高不足、堤体侵食、斜樋改修、洪水吐無
203-3092	寺池	中村	A	3.0	4.5	40	5	4.0	3.2	余裕高不足、洪水吐断面不足、漏水有
203-3095	甲田池	中村	B	2.7	29.4	71	6	8.0	6.5	堤体侵食
203-3100	鎌ヶ谷池	新野東	B	0.5	0.2	15	4	1.0	0.3	余裕高不足、上流法面浸食、洪水吐断面不足
203-4002	新池	中北下	B	3.8	28.1	60	8	50.0	16.5	上流法面浸食、洪水吐老朽・断面不足、斜樋老朽、漏水有
203-4003	鴻ノ池	中北下	B	50.0	61.5	95	7	50.0	39.0	上流法面浸食、洪水吐断面不足、漏水有
203-4004	王子池	宮部上	B	6.6	33.4	54	19	5.0	19.6	余裕高不足、洪水吐断面不足、漏水有
203-4006	嘉位田池	宮部上	B	5.0	44.2	42	13	5.0	20.3	余裕高不足、下流法面亀裂、洪水吐断面不足、斜樋破損
203-4007	糶谷池	宮部上	A	35.0	120.8	62	16	3.0	98.8	下流法面亀裂、洪水吐断面不足、漏水有
203-4008	神子河内池	一色	C	26.4	45.6	52	15	20.0	4.5	下流法面浸食、漏水有
203-4010	政友池	坪井上	B	10.0	24.2	60	19	12.0	57.7	上流法面侵食、斜樋老朽、洪水吐断面不足、漏水有
203-4017	黒岩池	領家	B	5.0	6.5	36	6	2.0	6.3	余裕高不足、堤体浸食、洪水吐断面不足
203-4028	深塔池	宮部下	A	5.0	12.2	44	6	10.0	15.5	余裕高不足、堤体浸食、洪水吐断面不足
203-4030	荒神池	宮部下	B	0.6	0.1	38	2	1.0	2.6	余裕高不足、洪水吐断面不足
203-4032	杭蛇谷池	宮部下	A	2.0	4.7	42	6	3.0	2.4	余裕高不足、洪水吐断面不足、漏水有

203-4034	山根寺池	宮部下	B	1.1	0.1	14	2	1.0	0.9	余裕高不足、洪水吐断面不足、漏水有
203-4038	金穴池	神代	A	1.0	8.5	65	10	6.0	3.2	斜樋老朽、洪水吐断面不足、漏水有
203-4042	観音堂池	神代	B	5.0	1.0	31	4	2.0	1.3	余裕高不足、上流法面浸食、余裕高不足、漏水有
203-4044	見谷池	神代	B	5.0	1.8	41	7	3.0	2.6	斜樋改修
203-4047	旧神子河内池	一色	B	28.4	10.2	39	8	5.0	31.8	上流法面浸食、余裕高不足、漏水有
203-4054	片山池	中北上	B	1.0	6.5	30	4	2.0	3.0	余裕高不足、洪水吐断面不足、漏水有
203-4056	天王谷池	中北上	B	0.7	7.7	44	8	3.0	17.9	余裕高不足、洪水吐断面不足
203-4057	本谷池	中北上	B	1.1	45.8	60	13	3.0	53.1	洪水吐老朽、漏水有
203-4058	登尾池	中北上	A	5.0	13.0	53	6	2.0	17.6	余裕高不足、斜樋老朽、洪水吐断面不足、漏水有
203-4059	八幡塔池	中北上	A	5.0	26.6	50	7	9.0	10.7	余裕高不足、洪水吐断面不足、漏水有
203-4060	一備谷池	中北上	B	2.0	30.0	42	19	4.0	36.7	上流法面浸食、洪水吐断面不足、漏水有
203-4064	秋吉池	坪井下	B	1.4	4.7	37	5	2.0	0.8	余裕高不足、洪水吐断面不足
203-4065	大塔池	坪井下	A	3.5	12.4	36	5	1.0	2.9	余裕高不足、上流法面浸食、洪水吐断面不足、漏水有
203-4070	京尾池	戸脇	B	2.0	2.1	27	4	1.0	2.7	余裕高不足、上流法面浸食、洪水吐無、漏水有
203-4072	正友池	戸脇	B	6.0	15.0	60	6	2.0	25.0	余裕高不足、上流法面浸食
203-4073	信藤池	戸脇	A	2.5	12.2	80	5	10.0	10.6	余裕高不足、上流法面浸食、洪水吐断面不足
203-4074	分所池	戸脇	B	8.3	24.0	76	5	10.0	7.0	余裕高不足、斜樋老朽、洪水吐断面不足
203-4075	蛇谷新池	桑下	B	45.0	17.0	69	8	4.0	11.9	上流法面侵食、洪水吐断面不足、漏水有
203-4077	親道池	桑下	B	5.6	15.6	57	5	3.0	13.7	余裕高不足、上流法面侵食、洪水吐断面不足
203-4078	柄尾谷池	神代	C	2.5	21.8	93	6	15.0	42.6	上流法面侵食
203-4079	才の谷池	桑上	B	5.4	6.5	54	5	1.0	2.8	上流法面浸食、洪水吐無
203-4081	神子路面池	桑下	B	7.0	19.2	62	6	20.0	44.6	上流法面浸食、洪水吐断面不足
203-4082	頃見田池	桑下	B	1.3	0.6	21	4	2.0	2.4	余裕高不足、上流法面浸食、洪水吐断面不足
203-4083	坂見面池	桑上	B	2.7	6.1	54	4	1.0	12.0	堤体老朽、洪水吐断面不足
203-4084	九日場池	桑上	B	0.5	0.8	36	3	1.0	2.3	余裕高不足、堤体老朽、洪水吐断面不足、漏水有
203-4087	小池	福田下	C	0.2	1.0	21	3	1.0	1.0	漏水有
203-4088	菅田池	八社	B	0.0	1.0	30	3	1.0	2.0	余裕高不足、洪水吐断面不足、漏水有
203-4091	日向池	里公文	B	0.6	0.7	36	4	5.0	2.3	余裕高不足、上流法面侵食、洪水吐断面不足、漏水有
203-4093	宮塔池	里公文	B	3.0	1.1	24	4	1.0	2.4	余裕高不足、上流法面侵食、底樋破損
203-4096	藤蔵池	里公文	A	6.6	10.7	42	5	8.0	7.7	余裕高不足、上流法面侵食、洪水吐断面不足
203-4097	杖尻池	油木北	B	3.0	12.9	55	7	5.0	2.4	余裕高不足、洪水吐断面不足、漏水有
203-4102	北坂下池	油木北	B	1.0	0.5	35	5	2.0	0.6	上流法面浸食、洪水吐無
203-4103	六ツ指池	油木北	B	1.4	0.8	24	7	2.0	1.3	余裕高不足、洪水吐断面不足、漏水有
203-4116	荒神塔池	坪井上	B	0.7	0.4	30	4	1.0	0.3	余裕高不足、洪水吐断面不足、漏水有
203-4119	大ノ尾池	坪井下	B	0.5	2.2	64	6	2.0	13.8	余裕高不足、洪水吐断面不足
203-4121	観音堂池	八社	C	0.5	1.0	31	7	1.0	3.0	余裕高不足、斜樋破損、漏水有
203-4122	広井池	里公文	B	0.5	0.1	24	3	2.0	2.5	余裕高不足、洪水吐断面不足
203-4123	森里池	里公文	A	0.5	0.5	21	2	2.0	1.0	余裕高不足、洪水吐無、漏水有

203-4127	岡の後池	油木下	B	0.5	0.1	26	2	2.0	6.7	余裕高不足、洪水吐断面不足
203-4131	三崎埦池	坪井上	B	0.3	0.2	17	2	1.2	2.0	余裕高不足、表法侵食、洪水吐無
203-4133	池の内池	坪井下	B	0.3	0.6	21	3	2.2	8.0	余裕高不足、表法侵食、洪水吐無
203-4136	藤ヶ埦池	神代	B	2.0	0.2	21	2	1.6	0.5	余裕高不足、上流法面侵食、洪水吐無、漏水有
203-4139	常里池	油木北	C	0.1	0.1	12	2	1.6	1.0	余裕高不足、洪水吐断面不足
203-4140	北田池	福田下	A	0.3	0.1	14	2	1.6	1.0	余裕高不足、法面亀裂、洪水吐断面不足、漏水有
203-4141	岩本池	里公文	B	0.3	0.1	16	2	1.2	1.0	余裕高不足、洪水吐無
計 134 箇所 A : 45 箇所 B : 76 箇所 C : 13 箇所 (令和2年3月末現在、ため池一斉点検によるもの)										

※ 注 ランクについては整備の優先度が高いものから順にABCとする

## 7 ダム・ため池の地震時点検対象施設

ため池番号	ため池名称	所在地	管理者	堤高(m)	貯水量(千m <sup>3</sup> )	対象震度	備考
203-0001	間谷池	堀坂	水利組合	15	34.5	震度4以上	防災重点ため池
203-0002	妙ヶ峪池	堀坂	水利組合	11	20.8	震度5弱以上	防災重点ため池
203-0003	王地池	綾部	水利組合	5	4.5	震度5弱以上	防災重点ため池
203-0004	月の輪田池	綾部	水利組合	10	63.0	震度5弱以上	防災重点ため池
203-0008	緑山池	綾部	水利組合	8	35.0	震度5弱以上	防災重点ため池
203-0009	東蔵坊池	草加部	水利組合	6	9.2	震度5弱以上	防災重点ため池
203-0010	深山池	上高倉	水利組合	10	6.4	震度5弱以上	防災重点ため池
203-0011	別所池	上高倉	水利組合	19	159.7	震度4以上	防災重点ため池
203-0015	寄松池	下高倉東	水利組合	5	9.1	震度5弱以上	防災重点ため池
203-0017	飯山池	下高倉東	水利組合	5	19.4	震度5弱以上	防災重点ため池
203-0019	乗井池	大篠	水利組合	7	5.7	震度5弱以上	防災重点ため池
203-0020	八幡池	大篠	水利組合	9	35.9	震度5弱以上	防災重点ため池
203-0021	弥谷池	大篠	水利組合	7	71.0	震度5弱以上	防災重点ため池
203-0022	樋ノ内池	大篠	土地改良区	25	378.5	震度4以上	防災重点ため池
203-0023	美保池	上横野	水利組合	13	31.7	震度5弱以上	防災重点ため池
203-0025	津村池	下横野	水利組合	7	13.4	震度5弱以上	防災重点ため池
203-0026	山田池	上横野	水利組合	8	17.7	震度5弱以上	防災重点ため池
203-0027	池部池	下横野	水利組合	9	95.8	震度5弱以上	防災重点ため池
203-0028	豆田池	下横野	水利組合	5	16.5	震度5弱以上	防災重点ため池
203-0029	ひじや池	下横野	水利組合	5	3.1	震度5弱以上	防災重点ため池
203-0031	三宅池	下横野	水利組合	6	23.3	震度5弱以上	防災重点ため池
203-0034	本鎌田池	大篠	水利組合	6	50.9	震度5弱以上	防災重点ため池
203-0035	立町池	下横野	水利組合	4	9.7	震度5弱以上	防災重点ため池
203-0037	岩端池	下高倉西	水利組合	7	17.2	震度5弱以上	防災重点ため池
203-0041	中山池	下高倉西	水利組合	5	18.4	震度5弱以上	防災重点ため池
203-0042	池ノ峪池	下高倉西	水利組合	5	18.8	震度5弱以上	防災重点ため池
203-0043	新池	下横野	水利組合	8	7.6	震度5弱以上	防災重点ため池
203-0044	古池	山方	水利組合	5	2.0	震度5弱以上	防災重点ため池
203-0046	鳥羽池	山方	水利組合	7	13.2	震度5弱以上	防災重点ため池
203-0048	立岩池	山方	水利組合	8	13.9	震度5弱以上	防災重点ため池
203-0049	昭和池	東田辺	土地改良区	33	779.1	震度4以上	防災重点ため池
203-0063	大沢池	上田邑	土地改良区	12	426.1	震度5弱以上	防災重点ため池
203-0065	新池	上田邑	土地改良区	6	5.0	震度5弱以上	防災重点ため池
203-0067	土谷池	一宮	水利組合	7	11.7	震度5弱以上	防災重点ため池
203-0069	高尾池	上田邑	土地改良区	5	6.5	震度5弱以上	防災重点ため池

203-0070	井の尾池	上田 邑	水利組合	5	16.6	震度 5 弱以上	防災重点ため池
203-0071	奥田池	上田 邑	土地改良区	5	7.0	震度 5 弱以上	防災重点ため池
203-0075	灘池	上田 邑	土地改良区	8	136.5	震度 5 弱以上	防災重点ため池
203-0076	平尾池	下田 邑	水利組合	3	1.0	震度 5 弱以上	防災重点ため池
203-0078	二子池	下田 邑	水利組合	8	47.7	震度 5 弱以上	防災重点ため池
203-0079	半田池	下田 邑	水利組合	5	1.0	震度 5 弱以上	防災重点ため池
203-0083	今井池	下田 邑	土地改良区	7	22.4	震度 5 弱以上	防災重点ため池
203-0085	柏楽尾池	下田 邑	土地改良区	7	24.1	震度 5 弱以上	防災重点ため池
203-0087	大畝池	総社	水利組合	12	23.7	震度 5 弱以上	防災重点ため池
203-0091	奈良須池	院庄	水利組合	7	14.9	震度 5 弱以上	防災重点ため池
203-0092	とんび峪 1 号池	二宮	土地改良区	6	9.1	震度 5 弱以上	防災重点ため池
203-0094	末田池	二宮	水利組合	7	55.4	震度 5 弱以上	防災重点ため池
203-0095	大那池	二宮	水利組合	7	4.6	震度 5 弱以上	防災重点ため池
203-0097	大谷池	二宮	水利組合	2	0.3	震度 5 弱以上	防災重点ため池
203-0099	笠松池	総社	水利組合	5	10.1	震度 5 弱以上	防災重点ため池
203-0100	馬隠池	総社	水利組合	4	12.8	震度 5 弱以上	防災重点ため池
203-0102	中道池	総社	水利組合	9	37.0	震度 5 弱以上	防災重点ため池
203-0103	高谷池	総社	水利組合	14	101.3	震度 5 弱以上	防災重点ため池
203-0106	泉水池	一宮	水利組合	17	11.3	震度 4 以上	防災重点ため池
203-0107	勝負峪池	一宮	水利組合	12	23.7	震度 5 弱以上	防災重点ため池
203-0108	大谷池	一宮	水利組合	9	8.0	震度 5 弱以上	防災重点ため池
203-0109	平松池	小原	水利組合	4	2.0	震度 5 弱以上	防災重点ため池
203-0110	北谷池	小原	水利組合	10	10.3	震度 5 弱以上	防災重点ため池
203-0112	金糞池	小原	水利組合	10	31.4	震度 5 弱以上	防災重点ため池
203-0115	大田池	大田	水利組合	7	55.9	震度 5 弱以上	防災重点ため池
203-0116	紫保井池	紫保井	水利組合	7	33.1	震度 5 弱以上	防災重点ため池
203-0118	西浦池	勝部	水利組合	5	11.1	震度 5 弱以上	防災重点ため池
203-0119	霜月田池	勝部	水利組合	6	23.9	震度 5 弱以上	防災重点ため池
203-0120	天元池	勝部	水利組合	11	53.4	震度 5 弱以上	防災重点ため池
203-0121	百々中池	勝部	水利組合	10	42.5	震度 5 弱以上	防災重点ため池
203-0122	百々下池	勝部	水利組合	6	14.1	震度 5 弱以上	防災重点ため池
203-0124	小河内池	勝部	水利組合	8	33.3	震度 5 弱以上	防災重点ため池
203-0125	法蓮寺池	高野山西	水利組合	7	10.4	震度 5 弱以上	防災重点ため池
203-0126	新池	高野山西	水利組合	5	10.4	震度 5 弱以上	防災重点ため池
203-0127	小池	高野山西	水利組合	4	7.1	震度 5 弱以上	防災重点ため池
203-0129	宇才谷池	野介代	水利組合	6	23.1	震度 5 弱以上	防災重点ため池
203-0131	地京池	野介代	水利組合	5	9.7	震度 5 弱以上	防災重点ため池

203-0132	伊倉池	勝部	水利組合	5	7.8	震度 5 弱以上	防災重点ため池
203-0133	山崎池	志戸部	水利組合	3	2.6	震度 5 弱以上	防災重点ため池
203-0134	耳掛池	沼	水利組合	6	19.3	震度 5 弱以上	防災重点ため池
203-0136	片山池	林田	水利組合	6	4.7	震度 5 弱以上	防災重点ため池
203-0139	夏目池	高野山西	水利組合	5	8.3	震度 5 弱以上	防災重点ため池
203-0141	塩池	檜	水利組合	8	96.9	震度 5 弱以上	防災重点ため池
203-0145	生鯖池	近長	水利組合	5	10.7	震度 5 弱以上	防災重点ため池
203-0147	八ヶ原池	近長	水利組合	6	107.5	震度 5 弱以上	防災重点ため池
203-0151	小村池	田熊	水利組合	7	16.0	震度 5 弱以上	防災重点ため池
203-0154	いもち上池	福井	水利組合	8	12.3	震度 5 弱以上	防災重点ため池
203-0155	いもち下池	福井	水利組合	7	8.3	震度 5 弱以上	防災重点ため池
203-0162	三毛ヶ池	新田	水利組合	9	60.0	震度 5 弱以上	防災重点ため池
203-0171	中池	河辺	水利組合	5	10.3	震度 5 弱以上	防災重点ため池
203-0174	後谷池	河辺	水利組合	5	9.6	震度 5 弱以上	防災重点ため池
203-0176	皇祖池	日上	水利組合	4	12.8	震度 5 弱以上	防災重点ため池
203-0177	奥田池	国分寺	水利組合	4	9.7	震度 5 弱以上	防災重点ため池
203-0178	おさん池	国分寺	水利組合	6	5.6	震度 5 弱以上	防災重点ため池
203-0186	大正池	瓜生原	土地改良区	16	27.4	震度 4 以上	防災重点ため池
203-0188	崩谷池	瓜生原	水利組合	5	5.1	震度 5 弱以上	防災重点ため池
203-0190	あんが池	金井	水利組合	5	6.4	震度 5 弱以上	防災重点ため池
203-0191	深田河内池	金井	水利組合	8	79.1	震度 5 弱以上	防災重点ため池
203-0194	桑山池	中原	水利組合	6	42.0	震度 5 弱以上	防災重点ため池
203-0195	芦が口池	中原	水利組合	8	15.9	震度 5 弱以上	防災重点ため池
203-0201	新池	中原	水利組合	13	134.3	震度 5 弱以上	防災重点ため池
203-0202	坂田池	池ヶ原	水利組合	11	36.5	震度 5 弱以上	防災重点ため池
203-0204	落田池	堂尾	水利組合	8	52.6	震度 5 弱以上	防災重点ため池
203-0210	金谷池	勝央町為末	水利組合	7	48.4	震度 5 弱以上	防災重点ため池
203-0211	金谷新池	勝央町為末	水利組合	9	12.4	震度 5 弱以上	防災重点ため池
203-0212	松脇池	池ヶ原	水利組合	7	22.6	震度 5 弱以上	防災重点ため池
203-0213	横の防池	池ヶ原	水利組合	7	28.2	震度 5 弱以上	防災重点ため池
203-0214	長池	池ヶ原	水利組合	7	56.4	震度 5 弱以上	防災重点ため池
203-0216	中の池	池ヶ原	水利組合	6	13.7	震度 5 弱以上	防災重点ため池
203-0217	義経池	池ヶ原	水利組合	6	18.4	震度 5 弱以上	防災重点ため池
203-0220	片山池	平福	水利組合	6	2.6	震度 5 弱以上	防災重点ため池
203-0221	北谷池	平福	水利組合	7	5.9	震度 5 弱以上	防災重点ため池
203-0223	寺池	皿	水利組合	12	56.1	震度 5 弱以上	防災重点ため池

203-0224	市場池	皿	水利組合	5	13.4	震度 5 弱以上	防災重点ため池
203-0226	中宮池	福田	水利組合	5	10.9	震度 5 弱以上	防災重点ため池
203-0229	ぐいび谷池	福田	水利組合	8	17.8	震度 5 弱以上	防災重点ため池
203-0230	小屋谷池	福田	水利組合	11	78.3	震度 5 弱以上	防災重点ため池
203-0235	大平池	種	水利組合	5	12.1	震度 5 弱以上	防災重点ため池
203-0236	尼子池	種	水利組合	6	6.5	震度 5 弱以上	防災重点ため池
203-0240	奥山池	金屋	水利組合	8	8.2	震度 5 弱以上	防災重点ため池
203-0244	浅黄池	小桁	水利組合	8	25.2	震度 5 弱以上	防災重点ため池
203-0247	西池	横山	水利組合	5	2.0	震度 5 弱以上	防災重点ため池
203-0248	東池	横山	水利組合	4	6.0	震度 5 弱以上	防災重点ため池
203-0254	戸島新池	戸島	土地改良区	11	54.4	震度 5 弱以上	防災重点ため池
203-0255	京勘防池	中原	水利組合	11	7.9	震度 5 弱以上	防災重点ため池
203-1001	公郷上池	加茂町公郷	水利組合	6	14.3	震度 5 弱以上	防災重点ため池
203-1008	大杉池	加茂町桑原	水利組合	9	8.4	震度 5 弱以上	防災重点ため池
203-1013	岡の鼻池	加茂町桑原	水利組合	4	2.0	震度 5 弱以上	防災重点ため池
203-1015	青柳池	加茂町青柳	水利組合	4	4.8	震度 5 弱以上	防災重点ため池
203-1019	昆砂殿池	加茂町百々	水利組合	3	1.0	震度 5 弱以上	防災重点ため池
203-3001	観音堂池	大岩	水利組合	6	22.2	震度 5 弱以上	防災重点ため池
203-3002	塩手池	市場	土地改良区	25	1,323.7	震度 4 以上	防災重点ため池
203-3003	広谷池	市場	土地改良区	11	196.3	震度 5 弱以上	防災重点ため池
203-3004	広谷新池	日本原	土地改良区	14	112.7	震度 5 弱以上	防災重点ため池
203-3005	金剛寺池	西上	水利組合	18	19.9	震度 4 以上	防災重点ため池
203-3006	弥谷池	西上	水利組合	14	14.6	震度 5 弱以上	防災重点ため池
203-3007	新池	西上	水利組合	10	5.6	震度 5 弱以上	防災重点ため池
203-3009	奥山池	西上	水利組合	15	44.1	震度 5 弱以上	防災重点ため池
203-3010	権兵衛池	新野山形	水利組合	12	50.3	震度 5 弱以上	防災重点ため池
203-3011	殿上池	新野山形	水利組合	10	34.8	震度 5 弱以上	防災重点ため池
203-3012	河内谿池	新野山形	水利組合	11	49.2	震度 5 弱以上	防災重点ため池
203-3013	鎮守池	新野山形	水利組合	36	88.5	震度 4 以上	防災重点ため池
203-3014	奥田池	新野山形	水利組合	23	17.1	震度 4 以上	防災重点ため池
203-3015	五反田池	新野山形	水利組合	7	33.7	震度 5 弱以上	防災重点ため池
203-3017	大土路池	西中	水利組合	9	66.9	震度 5 弱以上	防災重点ため池
203-3018	尾房池	西中	水利組合	7	37.6	震度 5 弱以上	防災重点ため池
203-3019	狐尾池	西下	水利組合	7	65.6	震度 5 弱以上	防災重点ため池
203-3020	亀座池	新野東	水利組合	7	88.2	震度 5 弱以上	防災重点ため池
203-3021	蓬萊池	新野東	水利組合	8	137.4	震度 5 弱以上	防災重点ため池
203-3022	羽出池	原	水利組合	11	175.2	震度 5 弱以上	防災重点ため池



203-3023	国司尾池	安井	水利組合	5	35.9	震度 5 弱以上	防災重点ため池
203-3024	松ヶ谷池	杉宮	水利組合	6	60.5	震度 5 弱以上	防災重点ため池
203-3035	膳所池	大岩	水利組合	6	8.4	震度 5 弱以上	防災重点ため池
203-3037	美国塚池	市場	水利組合	9	18.7	震度 5 弱以上	防災重点ため池
203-3038	高吹池	市場	水利組合	16	11.3	震度 4 以上	防災重点ため池
203-3042	上野池	市場	水利組合	9	19.1	震度 5 弱以上	防災重点ため池
203-3044	バラック池	日本原	水利組合	6	27.5	震度 5 弱以上	防災重点ため池
203-3045	呑途池	市場	水利組合	5	22.3	震度 5 弱以上	防災重点ため池
203-3054	能登新池	新野山形	水利組合	8	7.1	震度 5 弱以上	防災重点ため池
203-3056	平四郎池	新野山形	水利組合	14	26.1	震度 5 弱以上	防災重点ため池
203-3060	庵の谷池	新野山形	水利組合	12	4.7	震度 5 弱以上	防災重点ため池
203-3071	野ノ池	新野山形	水利組合	5	4.6	震度 5 弱以上	防災重点ため池
203-3072	東浦池	西中	水利組合	6	8.0	震度 5 弱以上	防災重点ため池
203-3075	鎌途池	西下	水利組合	7	25.8	震度 5 弱以上	防災重点ため池
203-3086	大西池	安井	水利組合	4	13.7	震度 5 弱以上	防災重点ため池
203-3087	小沢池	上野田	水利組合	4	28.7	震度 5 弱以上	防災重点ため池
203-3094	矢途池	中村	水利組合	4	4.5	震度 5 弱以上	防災重点ため池
203-3095	甲田池	中村	水利組合	6	29.4	震度 5 弱以上	防災重点ため池
203-3101	御幸池	大吉	水利組合	5	5.8	震度 5 弱以上	防災重点ため池
203-4001	長池	久米川南	水利組合	7	15.1	震度 5 弱以上	防災重点ため池
203-4002	新池	中北下	水利組合	8	28.1	震度 5 弱以上	防災重点ため池
203-4003	鴻ノ池	中北下	水利組合	7	61.5	震度 5 弱以上	防災重点ため池
203-4004	王子池	宮部上	水利組合	19	33.4	震度 4 以上	防災重点ため池
203-4005	尾添池	宮部下	水利組合	9	32.5	震度 5 弱以上	防災重点ため池
203-4006	嘉位田池	宮部上	水利組合	13	44.2	震度 5 弱以上	防災重点ため池
203-4007	糀谷池	宮部上	水利組合	16	120.8	震度 4 以上	防災重点ため池
203-4008	神子河内池	一色	水利組合	14	45.6	震度 5 弱以上	防災重点ため池
203-4009	長塔池	南方中	水利組合	14	29.8	震度 5 弱以上	防災重点ため池
203-4010	政友池	坪井上	水利組合	19	24.2	震度 4 以上	防災重点ため池
203-4011	小屋ヶ谷池	坪井上	水利組合	14	7.8	震度 5 弱以上	防災重点ため池
203-4012	才の谷池	油木北	水利組合	9	61.6	震度 5 弱以上	防災重点ため池
203-4013	湯谷池	油木北	水利組合	12	52.3	震度 5 弱以上	防災重点ため池
203-4014	金長池	宮尾	水利組合	6	4.6	震度 5 弱以上	防災重点ため池
203-4015	辰尾池	領家	水利組合	8	12.8	震度 5 弱以上	防災重点ため池
203-4017	黒岩池	領家	水利組合	6	6.5	震度 5 弱以上	防災重点ため池
203-4018	打田池	領家	水利組合	12	61.3	震度 5 弱以上	防災重点ため池
203-4020	薬師谷池	久米川南	水利組合	7	10.0	震度 5 弱以上	防災重点ため池

203-4022	久米中池	久米川南	水利組合	11	10.3	震度 5 弱以上	防災重点ため池
203-4024	祇園埦池	久米川南	水利組合	11	7.7	震度 5 弱以上	防災重点ため池
203-4025	金鑄場池	久米川南	水利組合	9	12.6	震度 5 弱以上	防災重点ため池
203-4026	城埦池	久米川南	水利組合	11	19.1	震度 5 弱以上	防災重点ため池
203-4027	矢埦池	久米川南	水利組合	12	11.2	震度 5 弱以上	防災重点ため池
203-4028	深埦池	宮部下	水利組合	6	12.2	震度 5 弱以上	防災重点ため池
203-4033	美勤寺池	宮部下	水利組合	6	6.4	震度 5 弱以上	防災重点ため池
203-4035	ほりぎね池	宮部下	水利組合	7	5.0	震度 5 弱以上	防災重点ため池
203-4036	尾添下池	宮部下	水利組合	10	19.2	震度 5 弱以上	防災重点ため池
203-4038	金穴池	神代	水利組合	10	8.5	震度 5 弱以上	防災重点ため池
203-4039	山の田池	神代	水利組合	11	6.8	震度 5 弱以上	防災重点ため池
203-4040	水留池	神代	水利組合	11	15.6	震度 5 弱以上	防災重点ため池
203-4043	多汲屋池	神代	水利組合	6	19.3	震度 5 弱以上	防災重点ため池
203-4045	梁埦池	一色	水利組合	8	6.2	震度 5 弱以上	防災重点ため池
203-4047	旧神子河内池	一色	水利組合	8	10.2	震度 5 弱以上	防災重点ため池
203-4050	森脇池	南方中	水利組合	11	6.1	震度 5 弱以上	防災重点ため池
203-4053	西田池	南方中	水利組合	6	14.4	震度 5 弱以上	防災重点ため池
203-4054	片山池	中北上	水利組合	4	6.5	震度 5 弱以上	防災重点ため池
203-4055	石ヶ嶋池	中北上	水利組合	7	13.4	震度 5 弱以上	防災重点ため池
203-4056	天王谷池	中北上	水利組合	8	7.7	震度 5 弱以上	防災重点ため池
203-4057	本谷池	中北上	水利組合	13	45.8	震度 5 弱以上	防災重点ため池
203-4058	登尾池	中北上	水利組合	6	13.0	震度 5 弱以上	防災重点ため池
203-4059	八幡埦池	中北上	水利組合	7	26.6	震度 5 弱以上	防災重点ため池
203-4060	一備谷池	中北上	水利組合	19	30.0	震度 4 以上	防災重点ため池
203-4061	池の奥池	中北上	水利組合	7	5.5	震度 5 弱以上	防災重点ため池
203-4063	立野池	坪井上	水利組合	5	13.0	震度 5 弱以上	防災重点ため池
203-4065	大埦池	坪井下	水利組合	5	12.4	震度 5 弱以上	防災重点ため池
203-4066	大谷池	坪井下	水利組合	11	20.7	震度 5 弱以上	防災重点ため池
203-4068	寺城池	坪井下	水利組合	12	26.4	震度 5 弱以上	防災重点ため池
203-4069	宮谷池	坪井下	水利組合	15	2.9	震度 4 以上	防災重点ため池
203-4072	正友池	戸脇	水利組合	6	15.0	震度 5 弱以上	防災重点ため池
203-4073	信藤池	戸脇	水利組合	5	12.2	震度 5 弱以上	防災重点ため池
203-4074	分所池	戸脇	水利組合	5	24.0	震度 5 弱以上	防災重点ため池
203-4075	蛇谷新池	桑下	水利組合	8	17.0	震度 5 弱以上	防災重点ため池
203-4077	親道池	桑下	水利組合	5	15.6	震度 5 弱以上	防災重点ため池
203-4078	柄尾谷池	神代	水利組合	6	21.8	震度 5 弱以上	防災重点ため池
203-4079	才の谷池	神代	水利組合	5	6.5	震度 5 弱以上	防災重点ため池

203-4081	神子路面池	桑上	水利組合	6	19.2	震度 5 弱以上	防災重点ため池
203-4085	岨池	福田下	水利組合	6	9.1	震度 5 弱以上	防災重点ため池
203-4086	白山池	福田下	水利組合	9	9.5	震度 5 弱以上	防災重点ため池
203-4089	荒手池	里公文	水利組合	7	4.8	震度 5 弱以上	防災重点ため池
203-4093	宮塔池	里公文	水利組合	4	1.1	震度 5 弱以上	防災重点ため池
203-4094	郷後池	里公文	水利組合	8	7.7	震度 5 弱以上	防災重点ため池
203-4096	藤蔵池	里公文	水利組合	5	10.7	震度 5 弱以上	防災重点ため池
203-4097	杖尻池	油木北	水利組合	7	12.9	震度 5 弱以上	防災重点ため池
203-4098	山崎池	油木北	水利組合	9	24.3	震度 5 弱以上	防災重点ため池
203-4108	成水池	桑下	水利組合	6	76.0	震度 5 弱以上	防災重点ため池
203-4128	西谷池	坪井下	水利組合	7	5.5	震度 5 弱以上	防災重点ため池
203-4148	ガニガサコ池	中北下	水利組合	5	0.6	震度 5 弱以上	防災重点ため池
計 233 箇所 震度 4 以上 17 箇所 震度 5 弱以上 216 箇所 (令和 2 年 3 月末現在、ため池一斉点検によるもの)							

## 8 土砂災害警戒区域（土砂災害警戒区域等における土砂災害防止対策の推進に関する法律）

### (1) 急傾斜地の崩壊

番号	箇所番号	箇所名	所在地	人家	公共施設	告示日	避難所予定施設	情報伝達方法
1	綾部 001	綾部	綾部	1	市道、河川	H22. 3. 23	清泉公民館	電話・メール・広報車
2	一方 001	一方	一方	3		H22. 3. 23	佐良山農業研修施設	電話・メール・広報車
3	一方 002	一方南	一方	11	市道	H22. 3. 23	佐良山農業研修施設	電話・メール・広報車
4	井口 001	井ノ口 (A)	井口	11		H22. 3. 23	佐良山農業研修施設	電話・メール・広報車
5	井口 002	井ノ口 (B)	井口	20	市道	H22. 3. 23	佐良山農業研修施設	電話・メール・広報車
6	瓜生原 001	下瓜生原	瓜生原	7		H22. 3. 23	河辺農業研修施設	電話・メール・広報車
7	大篠 001	真明上	大篠	5	市道	H19. 10. 30	高田公民館	電話・メール・広報車
8	大篠 002	大篠奥谷 (A)	大篠	2	市道	H19. 10. 30	高田公民館	電話・メール・広報車
9	大篠 003	大篠奥谷 (B)	大篠	1	市道	H19. 10. 30	高田公民館	電話・メール・広報車
10	大篠 004	大篠奥谷 (C)	大篠	1	市道	H19. 10. 30	高田公民館	電話・メール・広報車
11	大篠 005	大篠奥谷	大篠	7	市道、河川	H21. 2. 10	高田公民館	電話・メール・広報車
12	大篠 006	後谷	大篠	7	市道、河川、橋梁	H21. 2. 10	高田公民館	電話・メール・広報車
13	大篠 007	大月	大篠	4	市道	H21. 2. 10	高田公民館	電話・メール・広報車
14	大篠 008	大月	大篠	1	市道	H21. 2. 10	高田公民館	電話・メール・広報車
15	大谷 001	大谷 (A)	大谷	32	市道、河川	H22. 3. 23	福岡会館	電話・メール・広報車
16	大谷 002	大谷東	大谷	21	市道、福祉施設	H22. 3. 23	福岡会館	電話・メール・広報車
17	大谷 003	大谷 (B)	大谷	41	市道	H22. 3. 23	福岡会館	電話・メール・広報車
18	押漕 001	押漕 (A)	押漕	4	市道	H22. 3. 23	福南公民館	電話・メール・広報車
19	押漕 002	押漕 (B)	押漕	7		H22. 3. 23	福南公民館	電話・メール・広報車

20	押漕 003	押漕(C)	押漕	7	公会堂	H22. 3. 23	福南公民館	電話・メール・広報車
21	上高倉 001	深山(A)	上高倉	4	市道	H19. 10. 30	高倉公民館	電話・メール・広報車
22	上高倉 002	深山(B)	上高倉	3	市道	H19. 10. 30	高倉公民館	電話・メール・広報車
23	上高倉 003	深山(C)	上高倉	1	県道	H19. 10. 30	高倉公民館	電話・メール・広報車
24	上高倉 004	深山(D)	上高倉	2	市道	H19. 10. 30	高倉公民館	電話・メール・広報車
25	上高倉 005	上高倉 1	上高倉	1	市道	H19. 10. 30	高倉公民館	電話・メール・広報車
26	上高倉 006	西谷上	上高倉	3	市道、公会堂	H21. 2. 10	高倉公民館	電話・メール・広報車
27	上高倉 007	深山	上高倉	2		H21. 2. 10	高倉公民館	電話・メール・広報車
28	上横野 001	奥谷(E)	上横野	5		H19. 10. 30	高田公民館	電話・メール・広報車
29	上横野 002	谷口下	上横野	7	県道、河川、橋梁	H19. 10. 30	高田公民館	電話・メール・広報車
30	上横野 003	清水下	上横野	5	集会所	H19. 10. 30	高田公民館	電話・メール・広報車
31	上横野 004	高田	上横野	2	市道、集会所	H19. 10. 30	高田公民館	電話・メール・広報車
32	上横野 005	奥谷(A)	上横野	6	県道、河川、橋梁	H19. 10. 30	高田公民館	電話・メール・広報車
33	上横野 006	奥谷(C)	上横野	4	河川	H19. 10. 30	高田公民館	電話・メール・広報車
34	上横野 007	上横野奥谷(A)	上横野	3	県道、河川、橋梁	H19. 10. 30	高田公民館	電話・メール・広報車
35	上横野 008	奥谷(B)	上横野	1	河川	H19. 10. 30	高田公民館	電話・メール・広報車
36	上横野 009	上横野奥谷(C)	上横野	4	県道、河川、橋梁	H19. 10. 30	高田公民館	電話・メール・広報車
37	上横野 010	谷口(A)	上横野	6	市道、河川	H19. 10. 30	高田公民館	電話・メール・広報車
38	上横野 011	谷口(B)	上横野	4	県道、市道	H19. 10. 30	高田公民館	電話・メール・広報車
39	上横野 012	真明(A)	上横野	0	県道、市道	H19. 10. 30	高田公民館	電話・メール・広報車
40	上横野 013	清水上(A)	上横野	1	県道	H19. 10. 30	高田公民館	電話・メール・広報車
41	上横野 014	清水上(B)	上横野	3		H19. 10. 30	高田公民館	電話・メール・広報車
42	上横野 015	清水	上横野	4	市道	H19. 10. 30	高田公民館	電話・メール・広報車
43	上横野 016	山田	上横野	1	市道	H19. 10. 30	高田公民館	電話・メール・広報車
44	上横野 017	高田(A)	上横野	3	市道	H19. 10. 30	高田公民館	電話・メール・広報車
45	上横野 018	高田(B)	上横野	1		H19. 10. 30	高田公民館	電話・メール・広報車
46	上横野 019	片岡下	上横野	3		H19. 10. 30	高田公民館	電話・メール・広報車
47	上横野 020	b	上横野	3	県道	H19. 10. 30	高田公民館	電話・メール・広報車
48	上横野 021	c	上横野	4	県道、市道、河川、橋梁	H19. 10. 30	高田公民館	電話・メール・広報車
49	上横野 022	e	上横野	1		H19. 10. 30	高田公民館	電話・メール・広報車
50	上横野 023	f	上横野	2	市道	H19. 10. 30	高田公民館	電話・メール・広報車
51	上横野 024	g	上横野	1	市道	H19. 10. 30	高田公民館	電話・メール・広報車
52	上横野 025	h	上横野	2	市道	H19. 10. 30	高田公民館	電話・メール・広報車
53	上横野 026	i	上横野	5	県道	H19. 10. 30	高田公民館	電話・メール・広報車
54	上横野 027	k	上横野	2	市道	H19. 10. 30	高田公民館	電話・メール・広報車
55	上横野 028	奥谷(B)	上横野	19	県道、市道、公会堂	H21. 2. 10	高田公民館	電話・メール・広報車
56	上横野 029	谷口中	上横野	7	県道、市道、公会堂	H21. 2. 10	高田公民館	電話・メール・広報車

57	上横野 030	真明下	上横野	10	市道	H21. 2. 10	高田公民館	電話・メール・広報車
58	上横野 031	野介	上横野	14	市道	H21. 2. 10	高田公民館	電話・メール・広報車
59	上横野 032	片岡上	上横野	8	市道、河川、橋梁	H21. 2. 10	高田公民館	電話・メール・広報車
60	上横野 033	奥谷(C)	上横野	5	市道、公会堂	H21. 2. 10	高田公民館	電話・メール・広報車
61	上横野 034	奥谷(E)	上横野	1	県道	H21. 2. 10	高田公民館	電話・メール・広報車
62	上横野 035	上横野奥谷(B)	上横野	3	県道	H21. 2. 10	高田公民館	電話・メール・広報車
63	上横野 036	谷口上	上横野	6	県道	H21. 2. 10	高田公民館	電話・メール・広報車
64	上横野 037	真明(B)	上横野	2	市道	H21. 2. 10	高田公民館	電話・メール・広報車
65	上横野 038	石ヶ峪	上横野	6	市道	H21. 2. 10	高田公民館	電話・メール・広報車
66	皿 001	皿	皿	23	市道	H22. 3. 23	佐良山農業研修施設	電話・メール・広報車
67	下横野 001	安田	下横野	7	市道、河川	H21. 2. 10	高田公民館	電話・メール・広報車
68	高尾 001	高尾(A)	高尾	15	市道	H22. 3. 23	佐良山農業研修施設	電話・メール・広報車
69	高尾 002	高尾(B)	高尾	6	市道	H22. 3. 23	佐良山農業研修施設	電話・メール・広報車
70	種 001	種	種	5	県道	H22. 3. 23	佐良山農業研修施設	電話・メール・広報車
71	田熊 001	横尾	田熊	6	市道、河川	H22. 3. 23	広野公民館	電話・メール・広報車
72	田熊 002	大町	田熊	10	市道、集会所	H22. 3. 23	広野公民館	電話・メール・広報車
73	中原 001	中原	中原	1	県道	H22. 3. 23	大崎公民館	電話・メール・広報車
74	中原 002	奥中原	中原	3	県道	H22. 3. 23	大崎公民館	電話・メール・広報車
75	西田辺 001	西田辺 1	西田辺	2	県道、河川	H19. 10. 30	一宮公民館	電話・メール・広報車
76	西田辺 002	西田辺 2	西田辺	2	市道	H19. 10. 30	一宮公民館	電話・メール・広報車
77	西田辺 003	西田辺 3	西田辺	1	市道、河川	H19. 10. 30	一宮公民館	電話・メール・広報車
78	西田辺 004	西田辺 4	西田辺	1	市道	H19. 10. 30	一宮公民館	電話・メール・広報車
79	西田辺 005	西田辺 5	西田辺	1	市道、河川	H19. 10. 30	一宮公民館	電話・メール・広報車
80	西田辺 006	西田辺 6	西田辺	1		H19. 10. 30	一宮公民館	電話・メール・広報車
81	西田辺 007	西田辺 7	西田辺	1		H19. 10. 30	一宮公民館	電話・メール・広報車
82	西田辺 008	西田辺 8	西田辺	4	市道、河川	H19. 10. 30	一宮公民館	電話・メール・広報車
83	西田辺 009	西田辺 9	西田辺	1	市道、河川	H19. 10. 30	一宮公民館	電話・メール・広報車
84	西田辺 010	西田辺 10	西田辺	1	市道、河川	H19. 10. 30	一宮公民館	電話・メール・広報車
85	東田辺 001	西山方(A)	東田辺	7	公会堂	H19. 10. 30	一宮公民館	電話・メール・広報車
86	東田辺 002	西山方(B)	東田辺	4		H19. 10. 30	一宮公民館	電話・メール・広報車
87	東田辺 003	東田辺	東田辺	1		H19. 10. 30	一宮公民館	電話・メール・広報車
88	東田辺 004	東田辺 1	東田辺	1		H19. 10. 30	一宮公民館	電話・メール・広報車
89	東田辺 005	東田辺 2	東田辺	1	市道	H19. 10. 30	一宮公民館	電話・メール・広報車
90	東田辺 006	東田辺 3	東田辺	1		H19. 10. 30	一宮公民館	電話・メール・広報車
91	東田辺 007	東田辺 4	東田辺	1		H19. 10. 30	一宮公民館	電話・メール・広報車
92	東田辺 008	東田辺 5	東田辺	1	市道	H19. 10. 30	一宮公民館	電話・メール・広報車
93	東田辺 009	東田辺 6	東田辺	1		H19. 10. 30	一宮公民館	電話・メール・広報車

94	東田辺 010	東田辺 7	東田辺	1		H19. 10. 30	一宮公民館	電話・メール・広報車
95	東田辺 011	東田辺 8	東田辺	1		H19. 10. 30	一宮公民館	電話・メール・広報車
96	東田辺 012	東田辺 9	東田辺	1		H19. 10. 30	一宮公民館	電話・メール・広報車
97	東田辺 013	東田辺 10	東田辺	0		H19. 10. 30	一宮公民館	電話・メール・広報車
98	福井 001	片山	福井	1		H22. 3. 23	広野公民館	電話・メール・広報車
99	福井 002	土居	福井	2		H22. 3. 23	広野公民館	電話・メール・広報車
100	福井 003	西岡	福井	2	市道、河川	H22. 3. 23	広野公民館	電話・メール・広報車
101	福田 001	福田(A)	福田	1		H22. 3. 23	佐良山農業研修施設	電話・メール・広報車
102	福田 002	福田(B)	福田	7	国道、市道	H22. 3. 23	佐良山農業研修施設	電話・メール・広報車
103	福田 003	福田(C)	福田	2	J R、市道	H22. 3. 23	佐良山農業研修施設	電話・メール・広報車
104	福田 004	福田(C)	福田	1		H22. 3. 23	佐良山農業研修施設	電話・メール・広報車
105	福田 005	福田(C)	福田	1		H22. 3. 23	佐良山農業研修施設	電話・メール・広報車
106	福田 006	中西	福田	4	市道、河川	H22. 3. 23	佐良山農業研修施設	電話・メール・広報車
107	三浦 001	三浦下	三浦	7	市道	H22. 3. 23	清泉公民館	電話・メール・広報車
108	妙原 001	妙原	妙原	7	市道	H22. 3. 23	清泉公民館	電話・メール・広報車
109	横山 001	横山北	横山	2	公会堂	H22. 3. 23	福岡会館	電話・メール・広報車
110	吉見 001	八代	吉見	1	市道	H22. 3. 23	清泉公民館	電話・メール・広報車
111	吉見 002	吉見下	吉見	1		H22. 3. 23	清泉公民館	電話・メール・広報車
112	加茂町小渕 001	石米 1	加茂町小渕	6	市道	H21. 2. 10	加茂町武道館	防災無線・メール・広報車
113	加茂町倉見 001	倉見中	加茂町倉見	1	市道	H22. 3. 23	加茂町公民館	防災無線・メール・広報車
114	加茂町倉見 002	倉見西	加茂町倉見	3	市道	H22. 3. 23	加茂町公民館	防災無線・メール・広報車
115	加茂町黒木 001	鉾の原	加茂町黒木	1	県道	H22. 3. 23	加茂町公民館	防災無線・メール・広報車
116	加茂町黒木 002	西黒木	加茂町黒木	3		H22. 3. 23	加茂町公民館	防災無線・メール・広報車
117	加茂町黒木 003	暮床	加茂町黒木	1	市道	H22. 3. 23	加茂町公民館	防災無線・メール・広報車
118	加茂町桑原 001	桑原上	加茂町桑原	17		H19. 10. 30	加茂町武道館	防災無線・メール・広報車
119	加茂町桑原 002	桑原下	加茂町桑原	8	市道	H19. 10. 30	加茂町武道館	防災無線・メール・広報車
120	加茂町小中原 001	小中原北	加茂町小中原	11	県道、市道、学習施設	H19. 10. 30	加茂町公民館	防災無線・メール・広報車
121	加茂町下津川 001	下津川	加茂町下津川	2	橋梁	H19. 10. 30	加茂町武道館	防災無線・メール・広報車
122	加茂町知和 001	西知和	加茂町知和	0	市道	H19. 10. 30	加茂町文化センター	防災無線・メール・広報車
123	加茂町成安 001	下原	加茂町成安	8	市道	H19. 10. 30	加茂町スポーツセンター	防災無線・メール・広報車
124	加茂町物見 001	古屋	加茂町物見	1	市道、集会所	H21. 2. 10	加茂町文化センター	防災無線・メール・広報車
125	加茂町物見 002	古屋	加茂町物見	2	市道	H21. 2. 10	加茂町文化センター	防災無線・メール・広報車
126	阿波大高下 001	早栃(A)	阿波	6	県道、市道	H21. 2. 10	阿波保健福祉センター	防災無線・メール・広報車
127	阿波大高下 002	早栃(B)	阿波	3	県道	H21. 2. 10	阿波保健福祉センター	防災無線・メール・広報車
128	阿波大杉 001	大杉(B)	阿波	1	県道	H21. 2. 10	阿波保健福祉センター	防災無線・メール・広報車
129	阿波大杉 002	大杉(C)	阿波	2	県道	H21. 2. 10	阿波保健福祉センター	防災無線・メール・広報車
130	奥津川 001	奥津川	奥津川	4	県道	H21. 2. 10	奥津川集落集会所	防災無線・メール・広報車

131	奥津川 002	奥津川	奥津川	9	県道、市道	H21. 2. 10	奥津川集落集会所	防災無線・メール・広報車
132	西上 001	西村	西上	6	市道	H22. 3. 23	新野小学校	防災無線・メール・広報車
133	坪井上 001	明谷(B)	坪井上	5	市道、河川	H21. 2. 10	大井西ふれあい学習館	防災無線・メール・広報車
134	中北上 001	岩谷	中北上	28	県道、市道、福祉施設、郵便局	H21. 2. 10	大井西ふれあい学習館	防災無線・メール・広報車
135	中北上 002	明谷(E)	中北上	7	国道、市道	H21. 2. 10	大井西ふれあい学習館	防災無線・メール・広報車
136	中北上 003	明谷(F)	中北上	3	国道	H21. 2. 10	大井西ふれあい学習館	防災無線・メール・広報車
137	宮部上 001	田添	宮部上	3	市道、公会堂	H21. 2. 10	大井東ふれあい学習館	防災無線・メール・広報車
138	宮部上 002	村谷(A)	宮部上	7	県道、市道	H21. 2. 10	大井東ふれあい学習館	防災無線・メール・広報車
139	宮部上 003	村谷(B)	宮部上	7	県道、市道	H21. 2. 10	大井東ふれあい学習館	防災無線・メール・広報車
140	宮部上 004	村谷(A)	宮部上	2	河川	H22. 3. 23	大井東ふれあい学習館	防災無線・メール・広報車
141	宮部上 005	村谷(B)	宮部上	1		H22. 3. 23	大井東ふれあい学習館	防災無線・メール・広報車
142	宮部上 006	日吉(A)	宮部上	1	県道、市道	H22. 3. 23	大井東ふれあい学習館	防災無線・メール・広報車
143	宮部上 007	日吉(B)	宮部上	2	市道	H22. 3. 23	大井東ふれあい学習館	防災無線・メール・広報車
144	宮部上 008	日吉(C)	宮部上	4		H22. 3. 23	大井東ふれあい学習館	防災無線・メール・広報車
145	一宮 001	一宮(B)	一宮	31	県道、市道、河川、橋梁、ポンプ室	H23. 3. 18	一宮公民館	電話・メール・広報車
146	小原 001	小原(A)	小原	54	市道	H23. 3. 18	西苫田公民館	電話・メール・広報車
147	沼 001	沼	沼	35	県道、市道	H23. 3. 18	津山東高等学校	電話・メール・広報車
148	小田中 001	小田中(A)	小田中	28	市道、河川、橋梁	H23. 3. 18	鶴山幼稚園	電話・メール・広報車
149	林田 001	林田	林田	8	市道、公会堂	H23. 3. 18	東幼稚園	電話・メール・広報車
150	野介代 001	野介代	野介代	8	市道	H23. 3. 18	東幼稚園	電話・メール・広報車
151	上之町 001	林田(B)	上之町	72	市道、河川	H23. 3. 18	作州城東屋敷	電話・メール・広報車
152	小田中 002	小田中(B)	小田中	7	市道	H23. 3. 18	城西公民館	電話・メール・広報車
153	林田 002	林田(A)	林田	4	市道	H23. 3. 18	作州城東屋敷	電話・メール・広報車
154	林田 003	林田(A)	林田	2	市道	H23. 3. 18	作州城東屋敷	電話・メール・広報車
155	山下 001	山下	山下	46	県道、市道、河川、橋梁	H23. 3. 18	文化センター	電話・メール・広報車
156	川崎 001	上兼田(A)	川崎	5	市道	H23. 3. 18	中央公民館上兼田分館	電話・メール・広報車
157	山下 002	鶴山西	山下	7	市道、医療施設、博物館、 雇用労働センター	H23. 3. 18	文化センター	電話・メール・広報車
158	川崎 002	上兼田(B)	川崎	11	市道	H23. 3. 18	中央公民館上兼田分館	電話・メール・広報車
159	一宮 002	一宮(B)	一宮	5		H23. 3. 18	田邑公民館	電話・メール・広報車
160	総社 001	総社西	総社	6	市道	H23. 3. 18	中央公民館総社西分館	電話・メール・広報車
161	小原 002	小原(C)	小原	12	市道	H23. 3. 18	西苫田公民館	電話・メール・広報車
162	林田 004	宮川町	林田	1		H23. 3. 18	津山東高等学校	電話・メール・広報車
163	八出 001	八出	八出	1	J R、市道	H23. 3. 18	福岡会館	電話・メール・広報車
164	横山 002	横山	横山	9	市道、河川、橋梁	H23. 3. 18	福岡会館	電話・メール・広報車
165	加茂町櫛井 001	櫛井前	加茂町櫛井	6	県道	H23. 3. 18	加茂町スポーツセンター	防災無線・メール・広報車
166	加茂町倉見 003	倉見東	加茂町倉見	6	市道、公会堂	H23. 3. 18	加茂町公民館	防災無線・メール・広報車
167	加茂町青柳 001	室尾(A)	加茂町青柳	1	河川	H23. 3. 18	加茂町文化センター	防災無線・メール・広報車

168	加茂町青柳 002	室尾 (B)	加茂町青柳	11	J R、県道	H23. 3. 18	加茂町文化センター	防災無線・メール・広報車
169	加茂町青柳 003	西谷 (A)	加茂町青柳	2	市道	H23. 3. 18	加茂町文化センター	防災無線・メール・広報車
170	加茂町青柳 004	西谷 (B)	加茂町青柳	2	市道	H23. 3. 18	加茂町文化センター	防災無線・メール・広報車
171	加茂町原口 001	尾路	加茂町原口	5	市道	H23. 3. 18	加茂町公民館	防災無線・メール・広報車
172	加茂町戸賀 001	戸賀	加茂町戸賀	3	県道	H23. 3. 18	加茂町公民館	防災無線・メール・広報車
173	加茂町宇野 001	王地原	加茂町宇野	2		H23. 3. 18	加茂町公民館	防災無線・メール・広報車
174	加茂町塔中 001	塔中	加茂町塔中	5	県道、河川	H23. 3. 18	加茂町公民館	防災無線・メール・広報車
175	加茂町小渕 001	小渕	加茂町小渕	1	市道	H23. 3. 18	加茂町武道館	防災無線・メール・広報車
176	加茂町青柳 005	室尾	加茂町青柳	1	市道	H23. 3. 18	加茂町文化センター	防災無線・メール・広報車
177	加茂町知和 002	小原	加茂町知和	4	J R、市道	H23. 3. 18	加茂町文化センター	防災無線・メール・広報車
178	加茂町河井 001	河井西	加茂町河井	1	県道	H23. 3. 18	加茂町文化センター	防災無線・メール・広報車
179	加茂町河井 002	河井東	加茂町河井	5	県道、河川	H23. 3. 18	加茂町文化センター	防災無線・メール・広報車
180	加茂町檜井 002	檜井	加茂町檜井	7	県道、市道	H23. 3. 18	加茂町スポーツセンター	防災無線・メール・広報車
181	加茂町行重 001	貝尾	加茂町行重	2	市道	H23. 3. 18	加茂町スポーツセンター	防災無線・メール・広報車
182	一色 001	中畝 01	一色		県道	H24. 3. 27	久米中学校	防災無線・メール・広報車
183	一色 002	中畝 02	一色		県道	H24. 3. 27	久米中学校	防災無線・メール・広報車
184	久米川南 001	久米中	久米川南			H24. 3. 27	誠道小学校	防災無線・メール・広報車
185	神代 001	神代	神代		県道、市道	H24. 3. 27	神代公会堂	防災無線・メール・広報車
186	中北上 004	中北上	中北上		県道	H24. 3. 27	大井東ふれあい学習館	防災無線・メール・広報車
187	南方中 001	千代	南方中		国道、県道、市道、河川	H24. 3. 27	久米こども園	防災無線・メール・広報車
188	南方中 002	南方中-01	南方中		市道、ため池	H24. 3. 27	久米中学校	防災無線・メール・広報車
189	南方中 003	南方中-02	南方中		市道	H24. 3. 27	久米中学校	防災無線・メール・広報車
190	南方中 004	南方中-03	南方中		市道	H24. 3. 27	久米中学校	防災無線・メール・広報車
191	南方中 005	南方中-04	南方中		県道	H24. 3. 27	久米中学校	防災無線・メール・広報車
192	南方中 006	南方中-05	南方中		県道、河川	H24. 3. 27	久米中学校	防災無線・メール・広報車
193	宮部下 001	宮部下-01	宮部下		県道	H24. 3. 27	中正小学校	防災無線・メール・広報車
194	宮部下 002	宮部下-02	宮部下		県道、市道	H24. 3. 27	中正小学校	防災無線・メール・広報車
195	上田邑 001	榎 (C)	上田邑			H24. 3. 27	田邑公民館榎分館	電話・メール・広報車
196	上田邑 002	榎 (B)	上田邑		市道	H24. 3. 27	田邑公民館榎分館	電話・メール・広報車
197	上田邑 003	上采	上田邑			H24. 3. 27	田邑公民館	電話・メール・広報車
198	下田邑 001	下田邑	下田邑		市道	H24. 3. 27	田邑公民館	電話・メール・広報車
199	下田邑 002	瀬戸	下田邑		県道	H24. 3. 27	田邑公民館	電話・メール・広報車
200	下田邑 003	下田邑 (A)	下田邑		市道	H24. 3. 27	田邑公民館 瀬戸俵田分館	電話・メール・広報車
201	下田邑 004	下田邑 (B)	下田邑		市道	H24. 3. 27	田邑公民館 瀬戸俵田分館	電話・メール・広報車
202	下田邑 005	川東	下田邑			H24. 3. 27	田邑公民館	電話・メール・広報車
203	種 002	種 (A)	種		県道	H24. 3. 27	皿公人福祉センター	電話・メール・広報車



204	種 003	種 (B)	種		市道	H24. 3. 27	皿公人福祉センター	電話・メール・広報車
205	種 004	種南	種			H24. 3. 27	皿公人福祉センター	電話・メール・広報車
206	福田 007	木平	福田		市道	H24. 3. 27	佐良山農業研修施設	電話・メール・広報車
207	福田 008	中西 (A)	福田		市道	H24. 3. 27	佐良山農業研修施設	電話・メール・広報車
208	福田 009	中西 (B)	福田		市道、河川	H24. 3. 27	佐良山農業研修施設	電話・メール・広報車
209	阿波 001	大杉	阿波		県道、公会堂	H27. 3. 31	阿波保健福祉センター	防災無線・メール・広報車
210	阿波 002	大杉 (A)	阿波		県道	H27. 3. 31	阿波保健福祉センター	防災無線・メール・広報車
211	阿波 003	竹之下	阿波			H27. 3. 31	阿波保健福祉センター	防災無線・メール・広報車
212	阿波 004	下沢	阿波		河川	H27. 3. 31	阿波保健福祉センター	防災無線・メール・広報車
213	坪井上 002	政友 (B)	坪井上			H26. 8. 29	大井西ふれあい学習館	防災無線・メール・広報車
214	坪井上 003	明谷 (B`)	坪井上			H26. 8. 29	大井西ふれあい学習館	防災無線・メール・広報車
215	坪井上 004	明谷 (D)	坪井上			H26. 8. 29	大井西ふれあい学習館	防災無線・メール・広報車
216	坪井上 005	福本	坪井上		河川	H26. 8. 29	大井西ふれあい学習館	防災無線・メール・広報車
217	坪井上 006	畑 (A)	坪井上		県道、河川	H26. 8. 29	大井西ふれあい学習館	防災無線・メール・広報車
218	坪井上 007	畑 (B)	坪井上		県道、河川	H26. 8. 29	大井西ふれあい学習館	防災無線・メール・広報車
219	坪井上 008	畑 (C)	坪井上		県道、河川	H26. 8. 29	大井西ふれあい学習館	防災無線・メール・広報車
220	坪井上 009	畑 (D)	坪井上		県道、河川	H26. 8. 29	大井西ふれあい学習館	防災無線・メール・広報車
221	中北上 005	明谷 (A)	中北上		国道、公民館	H26. 8. 29	大井西ふれあい学習館	防災無線・メール・広報車
222	中北上 006	政友 (A)	中北上		国道	H26. 8. 29	大井西ふれあい学習館	防災無線・メール・広報車
223	中北上 007	明谷 (A `)	中北上		J R、国道	H26. 8. 29	大井西ふれあい学習館	防災無線・メール・広報車
224	中北上 008	明谷 (C)	中北上			H26. 8. 29	大井西ふれあい学習館	防災無線・メール・広報車
225	中北上 009	明谷 (G)	中北上		河川	H26. 8. 29	大井西ふれあい学習館	防災無線・メール・広報車
226	中北上 010	明谷 (H)	中北上		河川	H26. 8. 29	大井西ふれあい学習館	防災無線・メール・広報車
227	中北上 011	明谷 (I)	中北上		市道、河川	H26. 8. 29	大井西ふれあい学習館	防災無線・メール・広報車
228	中北上 012	楽万	中北上		国道	H26. 8. 29	大井西ふれあい学習館	防災無線・メール・広報車
229	中北上 013	明谷 (A`)	中北上		公民館	H26. 8. 29	大井西ふれあい学習館	防災無線・メール・広報車
230	八社 001	小滝	八社			H26. 8. 29	倭人ふれあい学習館	防災無線・メール・広報車
231	八社 002	城用 (A)	八社			H26. 8. 29	倭人ふれあい学習館	防災無線・メール・広報車
232	八社 003	城用 (B)	八社			H26. 8. 29	倭人ふれあい学習館	防災無線・メール・広報車
233	油木北 001	辻	油木北		市道	H26. 8. 29	久米公民館油木分館	防災無線・メール・広報車
234	市場 001	羽賀 (A)	市場		市道、河川	H26. 2. 14	広戸小学校	防災無線・メール・広報車
235	市場 002	羽賀 (B)	市場			H26. 2. 14	広戸小学校	防災無線・メール・広報車
236	西下 001	ウサイ谷	堀坂/新野山形/ 西下			H27. 3. 31	新野小学校	防災無線・メール・広報車
237	押渕 004	押渕	押渕			H26. 2. 14	福南公民館	電話・メール・広報車
238	堂尾 001	堂尾	堂尾			H26. 2. 14	大崎公民館	電話・メール・広報車
239	檜 001	虬	檜		河川	H27. 3. 31	成名公民館	電話・メール・広報車
240	林田 005	林田-01	林田		市道、集会所	H27. 11. 24	津山東高等学校	電話・メール・広報車

241	堀坂 001	八重	堀坂/新野山形/ 西下			H27. 3. 31	清泉公民館	防災無線・メール・広報車
-----	--------	----	----------------	--	--	------------	-------	--------------

## (2) 土石流

番号	箇所番号	箇所名	所在地	人家	公共施設	告示日	避難所予定施設	情報伝達方法
1	綾部 001	ヌタ谷川	綾部	3	市道、多目的研修所	H22. 3. 23	清泉公民館	電話・メール・広報車
2	一方 001	一方谷川	一方	38	市道	H22. 3. 23	佐良山農業研修施設	電話・メール・広報車
3	一方 002	梨の木谷川	一方	13	市道	H22. 3. 23	佐良山農業研修施設	電話・メール・広報車
4	井口 001	長谷寺川	井口	49	市道	H22. 3. 23	佐良山農業研修施設	電話・メール・広報車
5	井口 002	井ノ口谷川	井口	71	市道、公民館	H22. 3. 23	佐良山農業研修施設	電話・メール・広報車
6	瓜生原 001	見内原川	瓜生原	7	市道、河川、橋梁、公会堂	H22. 3. 23	河辺農業研修施設	電話・メール・広報車
7	瓜生原 002	高原口川	瓜生原	6	市道	H22. 3. 23	河辺農業研修施設	電話・メール・広報車
8	瓜生原 003	宮乃谷川	瓜生原	11	県道、市道	H22. 3. 23	河辺農業研修施設	電話・メール・広報車
9	大篠 001	森安谷川	大篠	3	市道、河川、集会所	H19. 10. 30	高田公民館	電話・メール・広報車
10	大篠 002	西上谷川	大篠	1	市道	H19. 10. 30	高田公民館	電話・メール・広報車
11	大篠 003	ホラノ谷川	大篠	4	河川、公会堂	H21. 2. 10	高田公民館	電話・メール・広報車
12	大篠 004	丸太東川	大篠	9	河川、橋梁	H21. 2. 10	高田公民館	電話・メール・広報車
13	大篠 005	蟹子西川	大篠	10	河川、橋梁、公会堂、消防機庫	H21. 2. 10	高田公民館	電話・メール・広報車
14	大篠 006	善応寺川	大篠	8	河川、橋梁、集会所、消防機庫	H21. 2. 10	高田公民館	電話・メール・広報車
15	大谷 001	石山谷川	大谷	25	市道、公民館、福祉施設	H22. 3. 23	福岡会館	電話・メール・広報車
16	大谷 002	大谷川	大谷	6	市道、河川、橋梁	H22. 3. 23	福岡会館	電話・メール・広報車
17	大谷 003	極楽谷川	大谷	42	市道、グループホーム	H22. 3. 23	福岡会館	電話・メール・広報車
18	大谷 004	姥ヶ谷川	大谷	18	市道	H22. 3. 23	福岡会館	電話・メール・広報車
19	小桁 001	吉井川支流	小桁	19	市道、公会堂、消防機庫	H22. 3. 23	福南公民館	電話・メール・広報車
20	小桁 002	吉井川支流	小桁	15	市道、消防機庫	H22. 3. 23	福南公民館	電話・メール・広報車
21	押漕 001	梅の木谷川	押漕	6	県道、市道、消防機庫	H22. 3. 23	福南公民館	電話・メール・広報車
22	上高倉 001	上高倉 1	上高倉	12	市道、河川、消防機庫	H19. 10. 30	高倉公民館	電話・メール・広報車
23	上高倉 002	上高倉 2	上高倉	12	市道、河川、消防機庫	H19. 10. 30	高倉公民館	電話・メール・広報車
24	上高倉 003	蟹子川	上高倉	10	河川、橋梁、集会所	H21. 2. 10	高倉公民館	電話・メール・広報車
25	上横野 001	山谷川	上横野	6	県道、河川、橋梁	H19. 10. 30	高田公民館	電話・メール・広報車
26	上横野 002	蕎麦谷南川	上横野	1	県道、河川、橋梁、公会堂	H19. 10. 30	高田公民館	電話・メール・広報車
27	上横野 003	谷奥谷川	上横野	3	県道、河川、橋梁	H19. 10. 30	高田公民館	電話・メール・広報車
28	上横野 004	大谷川	上横野	6	県道、河川、橋梁	H19. 10. 30	高田公民館	電話・メール・広報車
29	上横野 005	横野川支流	上横野	3	県道、河川、橋梁	H19. 10. 30	高田公民館	電話・メール・広報車
30	上横野 006	荒坂川	上横野	4	県道、河川	H19. 10. 30	高田公民館	電話・メール・広報車
31	上横野 007	カシワラ谷川	上横野	7	県道、河川、橋梁	H19. 10. 30	高田公民館	電話・メール・広報車
32	上横野 008	真明谷川	上横野	5	市道、河川、橋梁	H19. 10. 30	高田公民館	電話・メール・広報車

33	上横野 009	横野川支川	上横野	7		H19. 10. 30	高田公民館	電話・メール・広報車
34	上横野 010	山上谷川	上横野	1	市道	H19. 10. 30	高田公民館	電話・メール・広報車
35	上横野 011	堂峪谷川	上横野	10	県道、市道、公会堂	H19. 10. 30	高田公民館	電話・メール・広報車
36	上横野 012	金ヶ峪谷川	上横野	11	県道、市道	H19. 10. 30	高田公民館	電話・メール・広報車
37	上横野 013	横野川支川	上横野	8	県道、市道、公会堂、消防機庫	H19. 10. 30	高田公民館	電話・メール・広報車
38	上横野 014	高田谷川	下横野	14	県道、市道、河川、橋梁、小学校、消防機庫	H19. 10. 30	高田公民館	電話・メール・広報車
39	上横野 015	上横野 6	上横野	3	市道、河川	H19. 10. 30	高田公民館	電話・メール・広報車
40	上横野 016	蕎麦谷川	上横野	2	河川	H21. 2. 10	高田公民館	電話・メール・広報車
41	荒神山 001	谷奥上川	荒神山	22	県道、市道、河川、公会堂、消防機庫	H22. 3. 23	福南公民館	電話・メール・広報車
42	荒神山 002	谷奥下川	荒神山	17	県道、市道、河川、公会堂	H22. 3. 23	福南公民館	電話・メール・広報車
43	荒神山 003	下種大谷川	荒神山	6	県道、市道	H22. 3. 23	福南公民館	電話・メール・広報車
44	皿 001	谷川	皿	28	J R、国道、市道、河川、橋梁、郵便局	H22. 3. 23	佐良山農業研修施設	電話・メール・広報車
45	高尾 001	皿川支流	高尾	24	市道、公会堂	H22. 3. 23	佐良山農業研修施設	電話・メール・広報車
46	高尾 002	皿川支流	高尾	17	J R、市道	H22. 3. 23	佐良山農業研修施設	電話・メール・広報車
47	高尾 003	高尾南谷川	高尾	29	J R、国道、市道、公会堂、駅	H22. 3. 23	佐良山農業研修施設	電話・メール・広報車
48	高尾 004	鍛冶屋谷川	高尾	35	J R、国道、市道、消防機庫	H22. 3. 23	佐良山農業研修施設	電話・メール・広報車
49	種 001	稲谷川	種	11	県道、市道、河川、公会堂	H22. 3. 23	佐良山農業研修施設	電話・メール・広報車
50	田熊 001	太田川	田熊	12	市道	H22. 3. 23	広野公民館	電話・メール・広報車
51	田熊 002	広戸川支流	田熊	7	県道、市道	H22. 3. 23	広野公民館	電話・メール・広報車
52	中島 001	吉井川支流	中島	26	市道、公会堂	H22. 3. 23	佐良山農業研修施設	電話・メール・広報車
53	西田辺 001	渡瀬西川	西田辺	6	県道、市道、河川、公会堂	H19. 10. 30	一宮公民館	電話・メール・広報車
54	西田辺 002	鵜ノ羽川支流	西田辺	1	市道	H19. 10. 30	一宮公民館	電話・メール・広報車
55	西田辺 003	水入谷川	西田辺	2	市道	H19. 10. 30	一宮公民館	電話・メール・広報車
56	西田辺 004	西田辺 10	西田辺	7	県道、市道、集会所、消防機庫	H19. 10. 30	一宮公民館	電話・メール・広報車
57	東田辺 001	黒沢谷川	東田辺	8	市道、河川、公会堂	H19. 10. 30	一宮公民館	電話・メール・広報車
58	東田辺 002	東原谷川	東田辺	5	市道、河川	H19. 10. 30	一宮公民館	電話・メール・広報車
59	東田辺 003	東原南谷川	東田辺	2	市道、河川	H19. 10. 30	一宮公民館	電話・メール・広報車
60	東田辺 004	東田辺 4	東田辺	12	市道、河川	H19. 10. 30	一宮公民館	電話・メール・広報車
61	東田辺 005	谷奥川	東田辺	2		H21. 2. 10	一宮公民館	電話・メール・広報車
62	平福 001	皿川支流	平福	77	市道、消防機庫	H22. 3. 23	佐良山農業研修施設	電話・メール・広報車
63	平福 002	宝来川	平福	9	市道	H22. 3. 23	佐良山農業研修施設	電話・メール・広報車
64	堀坂 001	東本谷川-1	堀坂	20	県道、市道	H22. 3. 23	清泉公民館	電話・メール・広報車
65	堀坂 002	東本谷川-2	堀坂	20	県道、市道	H22. 3. 23	清泉公民館	電話・メール・広報車
66	堀坂 003	東本谷川-3	堀坂	19	県道、市道	H22. 3. 23	清泉公民館	電話・メール・広報車
67	堀坂 004	間谷川	堀坂	21	県道、市道	H22. 3. 23	清泉公民館	電話・メール・広報車

68	堀坂 005	加茂川支流-4	堀坂	3	市道、河川	H22. 3. 23	清泉公民館	電話・メール・広報車
69	三浦 001	三浦谷川	三浦	24	県道、市道	H22. 3. 23	清泉公民館	電話・メール・広報車
70	三浦 002	加茂川支流-1	三浦	24	J R、県道、市道、駅	H22. 3. 23	清泉公民館	電話・メール・広報車
71	妙原 001	妙谷川	妙原	15	J R、県道、市道、河川、橋梁、公会堂、消防機庫	H22. 3. 23	清泉公民館	電話・メール・広報車
72	妙原 002	牛谷川	妙原	15	J R、市道、河川、橋梁、公会堂、消防機庫	H22. 3. 23	清泉公民館	電話・メール・広報車
73	山方 001	大谷川	山方	3	河川、橋梁	H21. 2. 10	一宮公民館	電話・メール・広報車
74	山方 002	中山川	山方	2	河川	H21. 2. 10	一宮公民館	電話・メール・広報車
75	山方 003	中山川	山方	2	河川	H21. 2. 10	一宮公民館	電話・メール・広報車
76	横山 001	清水ヶ谷川	横山	33	市道	H22. 3. 23	福岡会館	電話・メール・広報車
77	吉見 001	西本谷川	吉見	41	市道、集会所	H22. 3. 23	清泉公民館	電話・メール・広報車
78	吉見 002	加茂川支流-2	吉見	5	市道、河川、橋梁	H22. 3. 23	清泉公民館	電話・メール・広報車
79	吉見 003	加茂川支流-3	吉見	0	市道	H22. 3. 23	清泉公民館	電話・メール・広報車
80	加茂町青柳 001	原川支流-1	加茂町青柳	21	市道、河川、集会所	H22. 3. 23	加茂町文化センター	防災無線・メール・広報車
81	加茂町青柳 002	原川支流-2	加茂町青柳	22	市道、河川、集会所	H22. 3. 23	加茂町文化センター	防災無線・メール・広報車
82	加茂町宇野 001	堂ヶ原川支流	加茂町宇野	4	県道、市道	H22. 3. 23	加茂町公民館	防災無線・メール・広報車
83	加茂町河井 001	物見川支流	加茂町河井	8	J R、県道、市道	H22. 3. 23	加茂町文化センター	防災無線・メール・広報車
84	加茂町倉見 001	ゼドノ谷川	加茂町倉見	0	市道、学校宿舍	H22. 3. 23	加茂町公民館	防災無線・メール・広報車
85	加茂町倉見 002	倉見川支流-1	加茂町倉見	1	市道	H22. 3. 23	加茂町公民館	防災無線・メール・広報車
86	加茂町倉見 003	庄原川支流	加茂町倉見	5	市道	H22. 3. 23	加茂町公民館	防災無線・メール・広報車
87	加茂町桑原 001	加茂川支流	加茂町桑原	36	J R、県道、市道、河川、武道館、中学校	H21. 2. 10	加茂町武道館	防災無線・メール・広報車
88	加茂町桑原 002	金谷口川	加茂町桑原	44	J R、市道、中学校、公会堂	H21. 2. 10	加茂町武道館	防災無線・メール・広報車
89	加茂町桑原 003	荒神谷川	加茂町桑原	54	J R、市道、駐在所	H21. 2. 10	加茂町武道館	防災無線・メール・広報車
90	加茂町齋野谷 001	宝蔵寺川	加茂町齋野谷	3	県道、市道	H19. 10. 30	加茂町公民館	防災無線・メール・広報車
91	加茂町下津川 001	津川川支流-1	加茂町下津川	10	市道	H22. 3. 23	加茂町武道館	防災無線・メール・広報車
92	加茂町下津川 002	津川川支流-2	加茂町下津川	27	市道、公会堂、消防機庫	H22. 3. 23	加茂町武道館	防災無線・メール・広報車
93	加茂町下津川 003	津川川支流-3	加茂町公郷	10	市道	H22. 3. 23	加茂町武道館	防災無線・メール・広報車
94	加茂町知和 001	谷口川	加茂町知和	14	J R、市道、河川	H22. 3. 23	加茂町文化センター	防災無線・メール・広報車
95	加茂町戸賀 001	倉見川支流-2	加茂町戸賀	6	県道、市道	H22. 3. 23	加茂町公民館	防災無線・メール・広報車
96	加茂町成安 001	あわら川	加茂町成安	7	市道、河川、橋梁	H19. 10. 30	加茂町スポーツセンター	防災無線・メール・広報車
97	加茂町成安 002	梶間川	加茂町成安	2	市道	H19. 10. 30	加茂町スポーツセンター	防災無線・メール・広報車
98	加茂町成安 003	滝ノ谷川	加茂町成安	0	市道	H19. 10. 30	加茂町スポーツセンター	防災無線・メール・広報車
99	加茂町物見 001	支流	加茂町物見	0	県道	H19. 10. 30	加茂町文化センター	防災無線・メール・広報車
100	加茂町物見 002	古屋川支流	加茂町物見	7	J R、市道、河川、集会所	H21. 2. 10	加茂町文化センター	防災無線・メール・広報車
101	加茂町物見 003	古屋川支流	加茂町物見	9	J R、市道、河川、集会所	H21. 2. 10	加茂町文化センター	防災無線・メール・広報車
102	加茂町物見 004	古屋川支流	加茂町物見	9	J R、市道、河川、集会所	H21. 2. 10	加茂町文化センター	防災無線・メール・広報車

103	加茂町物見 005	古屋川支流	加茂町物見	9	J R、市道、河川、集会所	H21. 2. 10	加茂町文化センター	防災無線・メール・広報車
104	加茂町物見 006	田う原川	加茂町物見	9	J R、市道、河川、集会所	H21. 2. 10	加茂町文化センター	防災無線・メール・広報車
105	加茂町物見 007	古屋川支流	加茂町物見	6	J R、市道、河川	H21. 2. 10	加茂町文化センター	防災無線・メール・広報車
106	加茂町物見 008	古屋川支流	加茂町物見	6	J R、市道、河川	H21. 2. 10	加茂町文化センター	防災無線・メール・広報車
107	加茂町物見 009	上村川	加茂町物見	6	県道、市道、河川、公会堂	H22. 3. 23	加茂町文化センター	防災無線・メール・広報車
108	加茂町物見 010	上村川	加茂町物見	6	県道、市道、河川、公会堂	H22. 3. 23	加茂町文化センター	防災無線・メール・広報車
109	加茂町行重 001	広高下川	加茂町行重	12	県道、市道、河川	H19. 10. 30	加茂町スポーツセンター	防災無線・メール・広報車
110	加茂町行重 002	檜原川	加茂町行重	18	県道、市道、河川、橋梁	H22. 3. 23	加茂町スポーツセンター	防災無線・メール・広報車
111	加茂町行重 003	石山川	加茂町行重	6	市道、河川	H22. 3. 23	加茂町スポーツセンター	防災無線・メール・広報車
112	阿波大高下 001	落合川支流	阿波	0	市道、河川、キャンプ場	H21. 2. 10	阿波保健福祉センター	防災無線・メール・広報車
113	阿波大高下 002	加茂川支流	阿波	8	県道、市道、河川	H21. 2. 10	阿波保健福祉センター	防災無線・メール・広報車
114	阿波大畑 001	湯谷	阿波	29	県道、市道、河川、駐在所、郵便局、幼稚園、児童館、小学校、市役所支所、公会堂	H21. 2. 10	阿波保健福祉センター	防災無線・メール・広報車
115	阿波尾所 001	加茂川支流	阿波	20	県道、市道、河川、公会堂	H21. 2. 10	阿波保健福祉センター	防災無線・メール・広報車
116	阿波尾所 002	加茂川支流	阿波	20	市道、河川、公会堂	H21. 2. 10	阿波保健福祉センター	防災無線・メール・広報車
117	阿波尾所 003	加茂川支流	阿波	20	県道、市道、河川、公会堂	H21. 2. 10	阿波保健福祉センター	防災無線・メール・広報車
118	阿波尾所 004	加茂川支流	阿波	20	県道、市道、河川、公会堂	H21. 2. 10	阿波保健福祉センター	防災無線・メール・広報車
119	阿波竹之下 001	加茂川支流	阿波	12	市道、河川、公会堂	H21. 2. 10	阿波保健福祉センター	防災無線・メール・広報車
120	阿波西谷 001	加茂川支流	阿波	13	県道、市道、河川	H21. 2. 10	阿波保健福祉センター	防災無線・メール・広報車
121	阿波西谷 002	加茂川支流	阿波	15	県道、市道、河川	H21. 2. 10	阿波保健福祉センター	防災無線・メール・広報車
122	市場 001	前川	市場	10	県道、市道、集会所	H22. 3. 23	広戸小学校	防災無線・メール・広報車
123	大岩 001	願城寺川	大岩	49	県道、市道、集会所	H22. 3. 23	広戸小学校	防災無線・メール・広報車
124	大吉 001	笠井川	大吉	16	市道、河川、橋梁、集会所	H22. 3. 23	広戸小学校	防災無線・メール・広報車
125	奥津川 001	奥津川(A)	奥津川	1	キャンプ場	H21. 2. 10	奥津川集落集会所	防災無線・メール・広報車
126	奥津川 002	宮ノ谷	奥津川	26	県道、市道、集会所、消防機庫	H21. 2. 10	奥津川集落集会所	防災無線・メール・広報車
127	奥津川 003	奥津川(B)	奥津川	28	県道、集会所、消防機庫	H21. 2. 10	奥津川集落集会所	防災無線・メール・広報車
128	奥津川 004	奥津川(C)	奥津川	6	県道、河川、橋梁	H21. 2. 10	奥津川集落集会所	防災無線・メール・広報車
129	新野山形 001	桜川	新野山形	4	市道、河川、集会所	H22. 3. 23	新野小学校	防災無線・メール・広報車
130	新野山形 002	東桜川	新野山形	14	県道、市道、河川、橋梁、集会所	H22. 3. 23	新野小学校	防災無線・メール・広報車
131	新野山形 003	大谷川	新野山形	72	県道、市道、公会堂	H22. 3. 23	新野小学校	防災無線・メール・広報車
132	西上 001	水原川	西上	9	市道、公会堂	H22. 3. 23	新野小学校	防災無線・メール・広報車
133	久米川南 001	支流	久米川南	8	市道	H19. 10. 30	誠道小学校	防災無線・メール・広報車
134	坪井下 001	久米川支流	坪井下	3	市道	H21. 2. 10	坪井公民館	防災無線・メール・広報車
135	坪井下 002	久米川支流	坪井下	3	市道	H21. 2. 10	坪井公民館	防災無線・メール・広報車
136	坪井下 003	久米川支流	坪井下	37	市道、河川、公会堂	H21. 2. 10	坪井公民館	防災無線・メール・広報車
137	中北上 001	岩谷川	中北上	3	市道	H19. 10. 30	大井西ふれあい学習館	防災無線・メール・広報車

138	中北上 002	支流	中北上	2	市道、河川	H19. 10. 30	大井西ふれあい学習館	防災無線・メール・広報車
139	中北上 003	支流	中北上	10	国道、市道、河川	H19. 10. 30	大井西ふれあい学習館	防災無線・メール・広報車
140	南方中 001	高德川	南方中	1	市道、河川	H21. 2. 10	久米こども園	防災無線・メール・広報車
141	宮部上 001	支流	宮部上	0	市道	H19. 10. 30	大井東ふれあい学習館	防災無線・メール・広報車
142	宮部上 002	宮部川支流	宮部上	2	県道、河川、公会堂	H21. 2. 10	大井東ふれあい学習館	防災無線・メール・広報車
143	宮部上 003	宮部川	宮部上	2	県道、河川	H21. 2. 10	大井東ふれあい学習館	防災無線・メール・広報車
144	宮部上 004	宮部川支流	宮部上	7	県道、河川	H21. 2. 10	大井東ふれあい学習館	防災無線・メール・広報車
145	宮部上 005	持山川	宮部上	2	市道、河川	H22. 3. 23	大井東ふれあい学習館	防災無線・メール・広報車
146	宮部上 006	持山川支流	宮部上	7	県道、市道、河川	H22. 3. 23	大井東ふれあい学習館	防災無線・メール・広報車
147	宮部上 007	日吉谷川	宮部上	2	県道、市道、河川、公会堂	H22. 3. 23	大井東ふれあい学習館	防災無線・メール・広報車
148	宮部上 008	田添川	宮部上	2	県道、市道、河川、公会堂	H22. 3. 23	大井東ふれあい学習館	防災無線・メール・広報車
149	宮部上 009	田添谷 1	宮部上	2	県道、市道、河川、公会堂	H22. 3. 23	大井東ふれあい学習館	防災無線・メール・広報車
150	宮部上 010	田添谷 2	宮部上	2	県道、河川	H22. 3. 23	大井東ふれあい学習館	防災無線・メール・広報車
151	宮部上 011	仲仙道川 1	宮部上	0	県道、河川、キャンプ場	H22. 3. 23	大井東ふれあい学習館	防災無線・メール・広報車
152	宮部上 012	村谷川	宮部上	2	県道、河川	H22. 3. 23	大井東ふれあい学習館	防災無線・メール・広報車
153	宮部上 013	仲仙道谷	宮部上	1	県道、河川	H22. 3. 23	大井東ふれあい学習館	防災無線・メール・広報車
154	宮部上 014	大谷川	宮部上	1	河川	H22. 3. 23	大井東ふれあい学習館	防災無線・メール・広報車
155	宮部上 015	日吉川	宮部上	10	県道、市道、河川	H22. 3. 23	大井東ふれあい学習館	防災無線・メール・広報車
156	宮部上 016	一本木川	宮部上	5	県道、市道、河川	H22. 3. 23	大井東ふれあい学習館	防災無線・メール・広報車
157	宮部下 001	川原寺川	宮部下	8	県道、市道、河川、公会堂	H22. 3. 23	大井東ふれあい学習館	防災無線・メール・広報車
158	宮部下 002	中川	宮部下	1	市道	H22. 3. 23	大井東ふれあい学習館	防災無線・メール・広報車
159	宮部下 003	青木谷川	宮部下	4	県道、市道、河川	H22. 3. 23	大井東ふれあい学習館	防災無線・メール・広報車
160	福田上 001	支流	八社	0	県道、河川	H19. 10. 30	倭人ふれあい学習館	防災無線・メール・広報車
161	八社 001	宇通谷川	八社	8	市道、河川	H21. 2. 10	倭人ふれあい学習館	防災無線・メール・広報車
162	八社 002	宇通谷川	八社	6	市道、河川	H21. 2. 10	倭人ふれあい学習館	防災無線・メール・広報車
163	八社 003	八社川支流	八社	3	市道、河川、公会堂	H21. 2. 10	倭人ふれあい学習館	防災無線・メール・広報車
164	八社 004	八社川支流	八社	5	市道、河川、公会堂	H21. 2. 10	倭人ふれあい学習館	防災無線・メール・広報車
165	油木上 001	奥谷川	油木上	5	市道、河川、集会所	H21. 2. 10	久米公民館油木分館	防災無線・メール・広報車
166	油木北 001	支流	油木北	5	市道、河川、橋梁、ポンプ室	H19. 10. 30	久米公民館油木分館	防災無線・メール・広報車
167	油木北 002	湯谷川	油木北	2	市道、河川	H21. 2. 10	久米公民館油木分館	防災無線・メール・広報車
168	一宮 001	横野川支流	一宮	47	県道、市道、河川、橋梁、公会堂	H23. 3. 18	一宮公民館	電話・メール・広報車
169	小原 001	三木和川	小原	144	県道、市道	H23. 3. 18	西苫田公民館	電話・メール・広報車
170	小原 002	北谷川	小原	151	県道、市道	H23. 3. 18	西苫田公民館	電話・メール・広報車
171	小原 003	平家ヶ城川	小原	40	市道	H23. 3. 18	西苫田公民館	電話・メール・広報車
172	総社 001	藺田川支流	総社	17	市道、河川、橋梁	H23. 3. 18	中央公民館総社西分館	電話・メール・広報車
173	西吉田 001	下原東谷川	西吉田	2	市道	H23. 3. 18	大崎公民館	電話・メール・広報車
174	小桁 003	吉井川支流	小桁	10	県道、市道、河川、公会堂	H23. 3. 18	福南公民館	電話・メール・広報車

175	一色 001	神代川支流-03	一色		市道、河川	H24. 3. 27	久米中学校	防災無線・メール・広報車
176	一色 002	神代川支流-04	一色		市道、河川	H24. 3. 27	久米中学校	防災無線・メール・広報車
177	一色 003	神代川支流-01	一色		県道、市道、河川	H24. 3. 27	久米中学校	防災無線・メール・広報車
178	一色 004	南畝谷川	一色		県道、市道、河川	H24. 3. 27	久米中学校	防災無線・メール・広報車
179	一色 005	神代川支流-02	一色		県道、市道、河川	H24. 3. 27	久米中学校	防災無線・メール・広報車
180	久米川南 002	久米川支流-10	久米川南		市道、河川、集会所	H24. 3. 27	誠道小学校	防災無線・メール・広報車
181	久米川南 003	久米川支流-11	久米川南		市道、河川、集会所	H24. 3. 27	誠道小学校	防災無線・メール・広報車
182	久米川南 004	久米川支流-13	久米川南		市道、集会所	H24. 3. 27	誠道小学校	防災無線・メール・広報車
183	久米川南 005	久米川支流-06	久米川南 / 領家		国道、市道、ポンプ場	H24. 3. 27	誠道小学校	防災無線・メール・広報車
184	久米川南 006	久米川支流-07	久米川南		市道、集会所	H24. 3. 27	誠道小学校	防災無線・メール・広報車
185	久米川南 007	久米川支流-12	久米川南		市道	H24. 3. 27	誠道小学校	防災無線・メール・広報車
186	久米川南 008	久米川支流-08	久米川南		市道、集会所	H24. 3. 27	誠道小学校	防災無線・メール・広報車
187	久米川南 009	久米川支流-09	久米川南		市道	H24. 3. 27	誠道小学校	防災無線・メール・広報車
188	中北上 004	仁方川	中北上		市道、自動車道	H24. 3. 27	大井東ふれあい学習館	防災無線・メール・広報車
189	中北上 005	久米川支流-01	中北上		市道、農道	H24. 3. 27	大井東ふれあい学習館	防災無線・メール・広報車
190	中北上 006	久米川支流-02	中北上		市道、農道	H24. 3. 27	大井東ふれあい学習館	防災無線・メール・広報車
191	南方中 002	久米川支流-03	南方中		国道、市道、会館	H24. 3. 27	久米公民館	防災無線・メール・広報車
192	南方中 003	久米川支流-04	南方中		国道、市道、会館	H24. 3. 27	久米公民館	防災無線・メール・広報車
193	南方中 004	久米川支流-05	南方中		国道、市道、会館	H24. 3. 27	久米公民館	防災無線・メール・広報車
194	上田邑 001	見内川	上田邑		市道	H24. 3. 27	田邑公民館	電話・メール・広報車
195	皿 002	一市川	皿		市道	H24. 3. 27	佐良山農業研修施設	電話・メール・広報車
196	皿 003	種川支流-01	皿			H24. 3. 27	佐良山農業研修施設	電話・メール・広報車
197	皿 004	一方南川	皿			H24. 3. 27	佐良山農業研修施設	電話・メール・広報車
198	下田邑 001	紫竹川支流	下田邑		市道	H24. 3. 27	田邑公民館	電話・メール・広報車
199	高尾 005	湯谷川	高尾		国道、林道、J R	H24. 3. 27	佐良山農業研修施設	電話・メール・広報車
200	種 002	上種川	種		県道、市道、ポンプ室	H23. 3. 27	皿老人保健センター	電話・メール・広報車
201	種 003	種川	種		市道、配水池	H24. 3. 27	皿老人保健センター	電話・メール・広報車
202	種 004	種川支流-02	種/皿		県道、市道、橋梁	H24. 3. 27	皿老人保健センター	電話・メール・広報車
203	中島 002	清水谷川	中島		市道	H24. 3. 27	佐良山農業研修施設	電話・メール・広報車
204	福田 001	一ノ谷川	福田		市道	H24. 3. 27	佐良山農業研修施設	電話・メール・広報車
205	福田 002	皿川	福田		国道、市道	H24. 3. 27	佐良山農業研修施設	電話・メール・広報車
206	福田 003	剣戸川	福田		市道	H24. 3. 27	佐良山農業研修施設	電話・メール・広報車
207	阿波 001	西谷川-01	阿波		河川	H27. 3. 31	阿波保健福祉センター	防災無線・メール・広報車
208	阿波 002	大杉川-01	阿波		県道、河川	H27. 3. 31	阿波保健福祉センター	防災無線・メール・広報車
209	阿波 003	大杉川-02	阿波		県道、河川	H27. 3. 31	阿波保健福祉センター	防災無線・メール・広報車
210	阿波 004	大杉川-03	阿波		県道、河川	H27. 3. 31	阿波保健福祉センター	防災無線・メール・広報車
211	阿波 005	尾所川-01	阿波		河川、公会堂	H27. 3. 31	阿波保健福祉センター	防災無線・メール・広報車

212	阿波 006	尾所川-02	阿波		河川	H27. 3. 31	阿波保健福祉センター	防災無線・メール・広報車
213	阿波 007	大杉川-04	阿波		県道	H27. 3. 31	阿波保健福祉センター	防災無線・メール・広報車
214	阿波 008	草井谷川	阿波		県道、河川	H27. 3. 31	阿波保健福祉センター	防災無線・メール・広報車
215	阿波 009	西谷川-02	阿波		河川	H27. 3. 31	阿波保健福祉センター	防災無線・メール・広報車
216	阿波 010	西谷川-04	阿波		河川	H27. 3. 31	阿波保健福祉センター	防災無線・メール・広報車
217	阿波 011	西谷川-05	阿波		河川	H27. 3. 31	阿波保健福祉センター	防災無線・メール・広報車
218	阿波 012	竹之下川-01	阿波			H27. 3. 31	阿波保健福祉センター	防災無線・メール・広報車
219	阿波 013	竹之下川-02	阿波			H27. 3. 31	阿波保健福祉センター	防災無線・メール・広報車
220	阿波 014	竹之下川-03	阿波		河川、研修集会施設	H27. 3. 31	阿波保健福祉センター	防災無線・メール・広報車
221	阿波 015	竹之下川-04	阿波		河川、研修集会施設	H27. 3. 31	阿波保健福祉センター	防災無線・メール・広報車
222	阿波 016	大高下川-01	阿波		河川	H27. 3. 31	阿波保健福祉センター	防災無線・メール・広報車
223	阿波 017	大高下川-02	阿波		県道、河川、ふれあい館	H27. 3. 31	阿波保健福祉センター	防災無線・メール・広報車
224	阿波 018	大高下川-03	阿波		県道	H27. 3. 31	阿波保健福祉センター	防災無線・メール・広報車
225	阿波 019	大高下川-04	阿波		林道	H27. 3. 31	阿波保健福祉センター	防災無線・メール・広報車
226	阿波 020	大高下川-05	阿波		林道	H27. 3. 31	阿波保健福祉センター	防災無線・メール・広報車
227	加茂町青柳 003	石生谷川	加茂町青柳		J R、県道	H27、3. 31	加茂町文化センター	防災無線・メール・広報車
228	加茂町青柳 004	加茂川支流-02	加茂町青柳		河川、集会所	H27. 3. 31	加茂町文化センター	防災無線・メール・広報車
229	加茂町青柳 005	加茂川支流-03	加茂町青柳		河川	H27. 3. 31	加茂町文化センター	防災無線・メール・広報車
230	加茂町青柳 006	青柳川	加茂町青柳		河川	H27. 3. 31	加茂町文化センター	防災無線・メール・広報車
231	加茂町青柳 007	毘沙門谷川	加茂町青柳		J R、県道	H27. 3. 31	加茂町文化センター	防災無線・メール・広報車
232	加茂町宇野 002	原口川支流-6	加茂町宇野/ 加茂町原口		河川	H26. 8. 29	加茂町公民館	防災無線・メール・広報車
233	加茂町宇野 003	宇野川 01	加茂町宇野		市道、河川	H27. 3. 31	加茂町公民館	防災無線・メール・広報車
234	加茂町宇野 004	奥田川	加茂町宇野		市道	H27. 3. 31	加茂町公民館	防災無線・メール・広報車
235	加茂町宇野 005	宇野川 02	加茂町宇野		市道、河川	H27. 3. 31	加茂町公民館	防災無線・メール・広報車
236	加茂町宇野 006	宇野川 03	加茂町宇野		市道、河川	H27. 3. 31	加茂町公民館	防災無線・メール・広報車
237	加茂町宇野 007	宇野川 04	加茂町宇野		市道、河川、公民館	H27. 3. 31	加茂町公民館	防災無線・メール・広報車
238	加茂町宇野 008	靱山谷川	加茂町宇野		県道、河川	H27. 3. 31	加茂町公民館	防災無線・メール・広報車
239	加茂町宇野 009	下堂ヶ原川	加茂町宇野		県道、河川	H27. 3. 31	加茂町公民館	防災無線・メール・広報車
240	加茂町宇野 010	宇野川 05	加茂町宇野		県道、河川	H27. 3. 31	加茂町公民館	防災無線・メール・広報車
241	加茂町小湊 001	小湊川 01	加茂町小湊		J R、河川、集会所	H27. 3. 31	加茂町武道館	防災無線・メール・広報車
242	加茂町小湊 002	小湊川 02	加茂町小湊		J R、河川	H27. 3. 31	加茂町武道館	防災無線・メール・広報車
243	加茂町小湊 003	小湊川 03	加茂町小湊		J R、県道、河川	H27. 3. 31	加茂町武道館	防災無線・メール・広報車
244	加茂町小湊 004	加茂川支流-04	加茂町小湊		J R、県道、駅	H27. 3. 31	加茂町武道館	防災無線・メール・広報車
245	加茂町小湊 005	小湊川 01	加茂町小湊		J R、県道	H27. 3. 31	加茂町武道館	防災無線・メール・広報車
246	加茂町小湊 006	猪ノ谷川	加茂町小湊			H27. 3. 31	加茂町武道館	防災無線・メール・広報車
247	加茂町小湊 007	小湊川 02	加茂町小湊		市道	H27. 3. 31	加茂町武道館	防災無線・メール・広報車
248	加茂町小湊 008	加茂川支流-12	加茂町小湊/ 加茂町知和		J R、県道	H27. 3. 31	加茂町武道館	防災無線・メール・広報車



249	加茂町河井 002	加茂川支流-01	加茂町河井		河川	H27. 3. 31	加茂町文化センター	防災無線・メール・広報車
250	加茂町河井 003	加茂川支流-10	加茂町河井		河川	H27. 3. 31	加茂町文化センター	防災無線・メール・広報車
251	加茂町河井 004	加茂川支流-13	加茂町河井		J R、県道	H27. 3. 31	加茂町文化センター	防災無線・メール・広報車
252	加茂町公郷 001	公郷川 01	加茂町公郷		林道	H27. 3. 31	加茂町武道館	防災無線・メール・広報車
253	加茂町公郷 002	沖田川	加茂町公郷		市道、河川	H27. 3. 31	加茂町武道館	防災無線・メール・広報車
254	加茂町公郷 003	公郷川 02	加茂町公郷/ 加茂町桑原		市道、河川	H27. 3. 31	加茂町武道館	防災無線・メール・広報車
255	加茂町公郷 004	滑川・中ノ谷川- 01	加茂町公郷		林道、河川	H27. 3. 31	加茂町武道館	防災無線・メール・広報車
256	加茂町公郷 005	滑川・中ノ谷川- 02	加茂町公郷		林道	H27. 3. 31	加茂町武道館	防災無線・メール・広報車
257	加茂町公郷 006	滑川・中ノ谷川- 02	加茂町公郷		林道、河川、公会堂	H27. 3. 31	加茂町武道館	防災無線・メール・広報車
258	加茂町公郷 007	公郷川 03	加茂町公郷		河川、公会堂	H27. 3. 31	加茂町武道館	防災無線・メール・広報車
259	加茂町公郷 008	稗田川	加茂町公郷		林道、河川、公会堂	H27. 3. 31	加茂町武道館	防災無線・メール・広報車
260	加茂町公郷 009	公郷川 05	加茂町公郷		市道、河川	H27. 3. 31	加茂町武道館	防災無線・メール・広報車
261	加茂町公郷 010	公郷川 06	加茂町公郷			H27. 3. 31	加茂町武道館	防災無線・メール・広報車
262	加茂町公郷 011	公郷川 07	加茂町公郷/ 加茂町桑原		市道、河川	H27. 3. 31	加茂町武道館	防災無線・メール・広報車
263	加茂町公郷 012	公郷川 08	加茂町公郷		河川	H27. 3. 31	加茂町武道館	防災無線・メール・広報車
264	加茂町公郷 013	古寺川	加茂町公郷		J R、県道、市道、河川、公会堂	H27. 3. 31	加茂町武道館	防災無線・メール・広報車
265	加茂町倉見 004	虬奥川	加茂町倉見		林道、河川	H26. 8. 29	加茂町公民館	防災無線・メール・広報車
266	加茂町倉見 005	庄原川-01	加茂町倉見		林道、河川	H26. 8. 29	加茂町公民館	防災無線・メール・広報車
267	加茂町倉見 006	庄原川-02	加茂町倉見		林道	H26. 8. 29	加茂町公民館	防災無線・メール・広報車
268	加茂町倉見 007	庄原川-03	加茂町倉見		林道、河川	H26. 8. 29	加茂町公民館	防災無線・メール・広報車
269	加茂町倉見 008	庄原川支流-1	加茂町倉見		林道、河川	H26. 8. 29	加茂町公民館	防災無線・メール・広報車
270	加茂町倉見 009	庄原川支流-3	加茂町倉見		林道	H26. 8. 29	加茂町公民館	防災無線・メール・広報車
271	加茂町倉見 010	庄原川支流-4	加茂町倉見		林道、河川	H26. 8. 29	加茂町公民館	防災無線・メール・広報車
272	加茂町倉見 011	梨ノ木川-01	加茂町倉見			H26. 8. 29	加茂町公民館	防災無線・メール・広報車
273	加茂町倉見 012	梨ノ木川-02	加茂町倉見			H26. 8. 29	加茂町公民館	防災無線・メール・広報車
274	加茂町倉見 013	倉見川支流-3	加茂町倉見		県道、林道	H26. 8. 29	加茂町公民館	防災無線・メール・広報車
275	加茂町黒木 001	桑谷川上	加茂町黒木		河川、発電所、キャンプ場	H26. 8. 29	加茂町公民館	防災無線・メール・広報車
276	加茂町黒木 002	倉見川支流-8	加茂町黒木		河川	H26. 8. 29	加茂町公民館	防災無線・メール・広報車
277	加茂町黒木 003	倉見川支流-9	加茂町黒木		河川	H26. 8. 29	加茂町公民館	防災無線・メール・広報車
278	加茂町黒木 004	桑谷川下-01	加茂町黒木			H26. 8. 29	加茂町公民館	防災無線・メール・広報車
279	加茂町黒木 005	桑谷川下-02	加茂町黒木			H26. 8. 29	加茂町公民館	防災無線・メール・広報車
280	加茂町黒木 006	倉見川支流-4-01	加茂町黒木		河川	H26. 8. 29	加茂町公民館	防災無線・メール・広報車
281	加茂町黒木 007	倉見川支流-4-02	加茂町黒木		河川	H26. 8. 29	加茂町公民館	防災無線・メール・広報車
282	加茂町黒木 008	倉見川支流-4-03	加茂町黒木		河川	H26. 8. 29	加茂町公民館	防災無線・メール・広報車

283	加茂町黒木 009	倉見川支流-4-04	加茂町黒木		河川	H26. 8. 29	加茂町公民館	防災無線・メール・広報車
284	加茂町黒木 010	倉見川支流-5	加茂町黒木		県道、河川	H26. 8. 29	加茂町公民館	防災無線・メール・広報車
285	加茂町黒木 011	倉見川支流-6	加茂町黒木		県道、河川	H26. 8. 29	加茂町公民館	防災無線・メール・広報車
286	加茂町黒木 012	倉見川支流-7	加茂町黒木		河川	H26. 8. 29	加茂町公民館	防災無線・メール・広報車
287	加茂町黒木 013	倉見川支流-10	加茂町黒木		河川	H26. 8. 29	加茂町公民館	防災無線・メール・広報車
288	加茂町山下 001	加茂川支流-05	加茂町山下		J R、駅	H27. 3. 31	加茂町文化センター	防災無線・メール・広報車
289	加茂町山下 002	加茂川支流-06	加茂町山下		J R、県道、河川	H27. 3. 31	加茂町文化センター	防災無線・メール・広報車
290	加茂町塔中 001	竹谷川	加茂町塔中		県道、除雪基地	H27. 3. 31	加茂町公民館	防災無線・メール・広報車
291	加茂町塔中 002	塔中川 01	加茂町塔中/ 加茂町斎野谷/ 加茂町小中		県道、河川、福祉センター、J A、 保育園、公会堂	H27. 3. 31	加茂町公民館	防災無線・メール・広報車
292	加茂町知和 002	上エンゴウ川	加茂町知和		県道、河川	H27. 3. 31	加茂町文化センター	防災無線・メール・広報車
293	加茂町知和 003	船山川	加茂町知和		県道、河川、郵便局	H27. 3. 31	加茂町文化センター	防災無線・メール・広報車
294	加茂町戸賀 002	倉見川支流-11	加茂町戸賀		県道、河川	H26. 8. 29	加茂町公民館	防災無線・メール・広報車
295	加茂町戸賀 003	倉見川支流-12	加茂町戸賀		県道、河川	H26. 8. 29	加茂町公民館	防災無線・メール・広報車
296	加茂町戸賀 004	倉見川支流-13	加茂町戸賀		県道、河川	H26. 8. 29	加茂町公民館	防災無線・メール・広報車
297	加茂町戸賀 005	倉見川支流-14	加茂町戸賀		県道、公会堂	H26. 8. 29	加茂町公民館	防災無線・メール・広報車
298	加茂町戸賀 006	倉見川支流-15	加茂町戸賀		県道	H26. 8. 29	加茂町公民館	防災無線・メール・広報車
299	加茂町百々 001	櫛井川	加茂町百々		県道、河川	H27. 3. 31	加茂町スポーツセンター	防災無線・メール・広報車
300	加茂町中原 001	梨ノ木谷川	加茂町中原/ 加茂町成安		市道、河川	H27. 3. 31	加茂町スポーツセンター	防災無線・メール・広報車
301	加茂町櫛井 001	櫛井川 01	加茂町櫛井/ 加茂町行重		県道	H27. 3. 31	加茂町スポーツセンター	防災無線・メール・広報車
302	加茂町櫛井 002	櫛井川 02	加茂町櫛井/ 加茂町行重		県道	H27. 3. 31	加茂町スポーツセンター	防災無線・メール・広報車
303	加茂町櫛井 003	櫛井川 03	加茂町櫛井/ 加茂町行重		県道、市道、河川	H27. 3. 31	加茂町スポーツセンター	防災無線・メール・広報車
304	加茂町櫛井 004	櫛井川 04	加茂町櫛井/ 加茂町行重		県道	H27. 3. 31	加茂町スポーツセンター	防災無線・メール・広報車
305	加茂町櫛井 005	櫛井川 05	加茂町櫛井/ 加茂町行重		市道	H27. 3. 31	加茂町スポーツセンター	防災無線・メール・広報車
306	加茂町櫛井 006	イヤ谷川	加茂町櫛井		県道、河川	H27. 3. 31	加茂町スポーツセンター	防災無線・メール・広報車
307	加茂町成安 004	成安川 01	加茂町成安		市道、公会堂	H27. 3. 31	加茂町スポーツセンター	防災無線・メール・広報車
308	加茂町成安 005	オノ川	加茂町成安/ 加茂町中原		市道、河川、公会堂	H27. 3. 31	加茂町スポーツセンター	防災無線・メール・広報車
309	加茂町成安 006	井上川-01	加茂町成安		市道	H27. 3. 31	加茂町スポーツセンター	防災無線・メール・広報車
310	加茂町成安 007	井上川-02	加茂町成安		市道	H27. 3. 31	加茂町スポーツセンター	防災無線・メール・広報車
311	加茂町成安 008	成安川 02	加茂町成安/ 加茂町公郷		市道、河川	H27. 3. 31	加茂町スポーツセンター	防災無線・メール・広報車

312	加茂町成安 009	成安川 03	加茂町成安		河川	H27. 3. 31	加茂町スポーツセンター	防災無線・メール・広報車
313	加茂町原口 001	原口川支流-5-01	加茂町原口		市道、河川	H26. 8. 29	加茂町公民館	防災無線・メール・広報車
314	加茂町原口 002	原口川支流-5-02	加茂町原口		市道、河川	H26. 8. 29	加茂町公民館	防災無線・メール・広報車
315	加茂町原口 003	尾路川支流-2	加茂町原口		河川	H26. 8. 29	加茂町公民館	防災無線・メール・広報車
316	加茂町原口 004	尾路川支流-1	加茂町原口		市道、河川	H26. 8. 29	加茂町公民館	防災無線・メール・広報車
317	加茂町原口 005	尾路川	加茂町原口		市道、河川、集会所	H26. 8. 29	加茂町公民館	防災無線・メール・広報車
318	加茂町原口 006	原口川-01	加茂町原口		市道、河川	H26. 8. 29	加茂町公民館	防災無線・メール・広報車
319	加茂町原口 007	原口川-02	加茂町原口		市道、河川	H26. 8. 29	加茂町公民館	防災無線・メール・広報車
320	加茂町原口 008	原口川支流-2	加茂町原口		市道、河川	H26. 8. 29	加茂町公民館	防災無線・メール・広報車
321	加茂町原口 009	原口川支流-1	加茂町原口			H26. 8. 29	加茂町公民館	防災無線・メール・広報車
322	加茂町物見 011	加茂川支流-14	加茂町物見		J R	H27. 3. 31	加茂町文化センター	防災無線・メール・広報車
323	加茂町物見 012	加茂川支流-15	加茂町物見		J R、県道	H27. 3. 31	加茂町文化センター	防災無線・メール・広報車
324	加茂町物見 013	浦栃川	加茂町物見		J R、県道	H27. 3. 31	加茂町文化センター	防災無線・メール・広報車
325	加茂町行重 004	行重川 02	加茂町行重		市道	H27. 3. 31	加茂町スポーツセンター	防災無線・メール・広報車
326	加茂町行重 005	貝尾川	加茂町行重		市道、河川、公会堂	H27. 3. 31	加茂町スポーツセンター	防災無線・メール・広報車
327	久米川南 010	久米谷川	久米川南		市道、河川	H26. 8. 29	誠道小学校	防災無線・メール・広報車
328	里公文 001	公文川支流 1 (交流)	里公文		市道、河川	H26. 8. 29	里公文公会堂	防災無線・メール・広報車
329	坪井上 001	福本川支流 1 (支流)	坪井上		県道、河川	H26. 8. 29	大井西ふれあい学習館	防災無線・メール・広報車
330	坪井上 002	久米川支流 5 (交流)	坪井上			H26. 8. 29	大井西ふれあい学習館	防災無線・メール・広報車
331	坪井上 003	久米川	坪井上		高速道路、河川	H26. 8. 29	大井西ふれあい学習館	防災無線・メール・広報車
332	坪井上 004	明後塔川 1 (明後塔川)	坪井上		J R、高速道路	H26. 8. 29	大井西ふれあい学習館	防災無線・メール・広報車
333	坪井上 005	明後塔川 2 (明後塔川)	坪井上		J R、高速道路、河川	H26. 8. 29	大井西ふれあい学習館	防災無線・メール・広報車
334	坪井上 006	久米川支流 4 (支流)	坪井上		J R、高速道路、河川	H26. 8. 29	大井西ふれあい学習館	防災無線・メール・広報車
335	坪井下 004	八反田川	坪井下			H26. 8. 29	坪井公民館	防災無線・メール・広報車
336	坪井下 005	久米川支流 6 (支流)	坪井下		河川	H26. 8. 29	坪井公民館	防災無線・メール・広報車
337	坪井下 006	久米川支流 7 (支流)	坪井下/南方中		河川	H26. 8. 29	坪井公民館	防災無線・メール・広報車
338	坪井下 007	久米川支流 8 (支流)	坪井下/南方中		河川	H26. 8. 29	坪井公民館	防災無線・メール・広報車
339	坪井下 008	七森川支流 1 (支流)	坪井下		県道、河川	H26. 8. 29	坪井公民館	防災無線・メール・広報車

340	坪井下 009	七森川	坪井下		県道、河川	H26. 8. 29	坪井公民館	防災無線・メール・広報車
341	中北上 007	矢谷川	中北上/坪井上		J R、国道	H26. 8. 29	大井東ふれあい学習館	防災無線・メール・広報車
342	中北上 008	明谷川	中北上		河川	H26. 8. 29	大井東ふれあい学習館	防災無線・メール・広報車
343	中北上 009	久米川支流 2 (支流)	中北上		高域農道、河川	H26. 8. 29	大井東ふれあい学習館	防災無線・メール・広報車
344	中北上 010	久米川支流 3 (支流)	中北上		高域農道、河川	H26. 8. 29	大井東ふれあい学習館	防災無線・メール・広報車
345	福田下 001	八社川支流 1 (支流)	福田下		県道、河川	H26. 8. 29	倭文ふれあい学習館	防災無線・メール・広報車
346	南方中 005	久米川支流 9 (支流)	南方中		国道、河川	H26. 8. 29	久米公民館	防災無線・メール・広報車
347	南方中 006	久米川支流 10 (支流)	南方中		国道	H26. 8. 29	久米公民館	防災無線・メール・広報車
348	南方中 007	久米川支流 11 (支流)	南方中		国道、河川	H26. 8. 29	久米公民館	防災無線・メール・広報車
349	八社 005	八社川支流 2 (支流)	八社		河川	H26. 8. 29	倭人ふれあい学習館	防災無線・メール・広報車
350	八社 006	八社川支流 3 (支流)	八社		河川	H26. 8. 29	倭人ふれあい学習館	防災無線・メール・広報車
351	八社 007	八社川支流 4 (支流)	八社		河川	H26. 8. 29	倭人ふれあい学習館	防災無線・メール・広報車
352	八社 008	八社川支流 5 (支流)	八社		県道、河川	H26. 8. 29	倭人ふれあい学習館	防災無線・メール・広報車
353	八社 009	八社川支流 6 (支流)	八社		県道、河川	H26. 8. 29	倭人ふれあい学習館	防災無線・メール・広報車
354	八社 010	八社川支流 7 (支流)	八社		県道、河川	H26. 8. 29	倭人ふれあい学習館	防災無線・メール・広報車
355	八社 011	八社川支流 8 (支流)	八社		県道、河川	H26. 8. 29	倭人ふれあい学習館	防災無線・メール・広報車
356	油木上 002	倭文川支流 3 (支流)	油木上		国道、ポンプ室	H26. 8. 29	久米公民館油木分館	防災無線・メール・広報車
357	油木上 003	倭文川支流 4 (支流)	油木上/油木北			H26. 8. 29	久米公民館油木分館	防災無線・メール・広報車
358	油木上 004	倭文川支流 5 (支流)	油木上			H26. 8. 29	久米公民館油木分館	防災無線・メール・広報車
359	油木北 003	倭文川支流 1 (支流)	油木北			H26. 8. 29	久米公民館油木分館	防災無線・メール・広報車
360	油木北 004	高山湯谷川	油木北			H26. 8. 29	久米公民館油木分館	防災無線・メール・広報車
361	油木北 005	倭文川支流 1 (支	油木北		河川	H26. 8. 29	久米公民館油木分館	防災無線・メール・広報車

		流)						
362	油木下 001	明見堂川	油木下/油木上		河川	H26. 8. 29	久米公民館油木分館	防災無線・メール・広報車
363	油木下 002	南川支流 1 (交流)	油木下		河川	H26. 8. 29	久米公民館油木分館	防災無線・メール・広報車
364	油木下 003	公文川支流 2 (支流)	油木下		国道、河川	H26. 8. 29	久米公民館油木分館	防災無線・メール・広報車
365	市場 002	西村川-02	市場/大吉/大岩		県道、河川、小学校、保育園、ポンプ場、消防機庫、コミュニティハウス	H26. 2. 14	広戸小学校	防災無線・メール・広報車
366	市場 003	西村川-02	市場/大吉/大岩		県道、河川、小学校、保育園、ポンプ場、消防機庫、コミュニティハウス	H26. 2. 14	広戸小学校	防災無線・メール・広報車
367	市場 004	羽賀川	市場		市道、河川	H26. 2. 14	広戸小学校	防災無線・メール・広報車
368	市場 005	前川-01	市場/大岩/大吉		県道、河川、小学校、保育園、ポンプ場	H26. 2. 14	広戸小学校	防災無線・メール・広報車
369	大岩 002	小中尾川	大岩/大吉			H26. 2. 14	広戸小学校	防災無線・メール・広報車
370	奥津川 005	津川川支流	奥津川		河川	H27. 3. 31	奥津川集落集会所	防災無線・メール・広報車
371	大吉 002	前川-02	大吉/市場/大岩		県道、河川、小学校、保育園、ポンプ場、水道施設、消防機庫	H26. 2. 14	広戸小学校	防災無線・メール・広報車
372	大吉 003	奥谷オビサオ	大吉		市道、河川	H26. 2. 14	広戸小学校	防災無線・メール・広報車
373	大吉 004	湯谷	大吉		市道、河川	H26. 2. 14	広戸小学校	防災無線・メール・広報車
374	大吉 005	大吉川	大吉		市道、河川	H26. 2. 14	広戸小学校	防災無線・メール・広報車
375	大吉 006	骨川	大吉		市道、河川	H26. 2. 14	広戸小学校	防災無線・メール・広報車
376	西上 002	田柄川 2	西上		コミュニティハウス	H27. 3. 31	新野小学校	防災無線・メール・広報車
377	西上 003	田柄川 3	西上			H27. 3. 31	新野小学校	防災無線・メール・広報車
378	新野山形 004	桜川 2	新野山形/堀坂			H27. 3. 31	新野小学校	防災無線・メール・広報車
379	新野山形 005	大谷川 2	新野山形			H27. 3. 31	新野小学校	防災無線・メール・広報車
380	新野山形 006	大谷川 3	新野山形			H27. 3. 31	新野小学校	防災無線・メール・広報車
381	新野山形 007	田柄川 2	新野山形/西上/西中		集会所	H27. 3. 31	新野小学校	防災無線・メール・広報車
382	瓜生原 004	祖父ヶ谷川	瓜生原		県道	H27. 3. 31	河辺農業研修施設	電話・メール・広報車
383	瓜生原 005	吉井川支流	瓜生原		県道、河川	H27. 3. 31	河辺農業研修施設	電話・メール・広報車
384	押漕 002	吉井川支流-03	押漕		県道	H26. 2. 14	福南公民館	電話・メール・広報車
385	押漕 003	九十歩谷川	押漕		県道	H26. 2. 14	福南公民館	電話・メール・広報車
386	金屋 001	吉井川支流-01	金屋		県道	H26. 2. 14	福南公民館	電話・メール・広報車
387	金屋 002	吉井川支流-02	金屋		県道	H26. 2. 14	福南公民館	電話・メール・広報車
388	荒神山 004	荒神川支流	荒神山/種		県道、河川	H26. 2. 14	福南公民館	電話・メール・広報車
389	中原 001	名坂川支流-01	中原		河川	H26. 2. 14	大崎公民館	電話・メール・広報車
390	中原 002	名坂川支流-02	中原		河川	H26. 2. 14	大崎公民館	電話・メール・広報車

391	西吉田 002	広戸川支流	西吉田/河辺		河川	H27. 3. 31	大崎公民館	電話・メール・広報車
-----	---------	-------	--------	--	----	------------	-------	------------

### (3) 地すべり

番号	箇所番号	箇所名	所在地	人家	公共施設	告示日	避難所予定施設	情報伝達方法
1	下高倉東 001	下高倉東	下高倉東		市道、小学校	H23. 3. 27	高倉公民館	電話・メール・広報車
2	沼 001	沼	沼・林田・志戸部・弥生町		県道、市道	H23. 3. 27	東苫田公民館	電話・メール・広報車
3	加茂町下津川 001	下津川	下津川/三浦		県道、市道、河川	H27. 3. 31	加茂町武道館	防災無線・メール・広報車
4	加茂町櫛井 001	櫛井前	加茂町櫛井/加茂町行重		県道、市道	H27. 3. 31	加茂町スポーツセンター	防災無線・メール・広報車
5	八社 001	八社	八社		県道、河川、公会堂	H27. 3. 31	倭人ふれあい学習館	防災無線・メール・広報車
6	大吉 001	大吉	大吉			H27. 3. 31	広戸小学校	防災無線・メール・広報車
7	油木上 001	昭和	油木上/油木北			H27. 3. 31	久米公民館油木分館	防災無線・メール・広報車
8	上田邑 001	上田邑	上田邑		県道	H27. 3. 31	田邑公民館	電話・メール・広報車
9	種 001	種	種		河川	H27. 3. 31	皿老人保健センター	電話・メール・広報車

## 9 急傾斜地崩壊危険箇所

番号	箇所番号	箇所名	所在地	備考
1	I-1674	奥谷（B）	上横野	H21 土砂災害警戒区域に指定
2	I-1677	奥谷（E）	上横野	H19 指定
3	I-1680	谷口中	上横野	H21 指定
4	I-1681	三浦下	三浦下	H22 指定
5	I-1683	谷口下	上横野	H19 指定
6	I-1686	妙原	妙原	H22 指定
7	I-1688	真明上	上横野	H19 指定
8	I-1689	真明下	上横野	H21 指定
9	I-1690	大篠奥谷	大篠	H21 指定
10	I-1691	野介	上横野	H21 指定
11	I-1694	西山方（A）	山方	H19 指定
12	I-1695	西山方（B）	山方	H19 指定
13	I-1696	安田	下横野	H21 指定
14	I-1697	清水下	上横野	H19 指定
15	I-1699	片岡上	上横野	H21 指定
16	I-1700	後谷	大篠	H21 指定
17	I-1702	西谷上	上高倉	H21 指定
18	I-1707	一宮（B）	一宮	H23 指定
19	I-1708	小原（A）	小原	H23 指定
20	I-1714	下田邑	下田邑	H24 指定
21	I-1715	沼	沼	H23 指定
22	I-1716	小田中（A）	小田中	H23 指定
23	I-1718	住吉町	林田	H23 指定
24	I-1719	野介代	野介代	H23 指定
25	I-1720	林田（B）	林田	H23 指定予定
26	I-1721	小田中（B）	小田中	H23 指定
27	I-1722	林田（A）	林田	H23 指定
28	I-1723	横尾	田熊	H22 指定
29	I-1724	山下	山下	H23 指定
30	I-1726	上兼田（A）	川崎	H23 指定
31	I-1727	鶴山西	山下	H23 指定
32	I-1729	川崎	川崎	（調査済）要件不足
33	I-1730	上兼田（B）	川崎	H23 指定
34	I-1733	井ノ口（A）	井口	H22 指定
35	I-1734	大谷（A）	大谷	H22 指定
36	I-1735	井ノ口（B）	井口	H22 指定
37	I-1736	大谷東	大谷	H22 指定
38	I-1738	大谷（B）	大谷	H22 指定
39	I-1739	横山北	横山	H22 指定
40	I-1741	一方	一方	H22 指定
41	I-1742	一方南	一方	H22 指定
42	I-1743	皿	皿	H22 指定
43	I-1744	下瓜生原	瓜生原	H22 指定
44	I-1745	福田（A）	福田	H22 指定
45	I-1746	高尾（A）	高尾	H22 指定
46	I-1747	堂尾	堂尾	H26 指定
47	I-1748	押渕（A）	押渕	H22 指定
48	I-1749	福田（B）	福田	H22 指定
49	I-1750	押渕（B）	押渕	H22 指定
50	I-1751	福田（C）	福田	H22 指定
51	I-2072	種	種	H22 指定

52	I-2690	高田	上横野	H19 指定
53	I-2691	大月	大篠	H21 指定
54	I-2692	深山	上高倉	H21 指定
55	I-2693	高尾 (B)	高尾	H22 指定
56	I-2694	中西	福田	H22 指定
57	I-2695	片山	福井	H22 指定
58	I-2696	押渕 (C)	押渕	H22 指定
59	II-2118	東田辺	東田辺	H19 指定
60	II-2119	榎 (C)	上田邑	H24 指定
61	II-2120	榎 (B)	上田邑	H24 指定
62	II-2121	一宮 (A)	一宮	H23 指定
63	II-2122	奥谷 (A)	上横野	H19 指定
64	II-2123	奥谷 (C)	上横野	H19 指定
65	II-2124	上横野奥谷 (A)	上横野	H19 指定
66	II-2125	奥谷 (B)	上横野	H19 指定
67	II-2126	奥谷 (D)	上横野	H21 指定
68	II-2127	奥谷 (E)	上横野	H21 指定
69	II-2128	上横野奥谷 (B)	上横野	H21 指定
70	II-2129	谷口上	上横野	H21 指定
71	II-2130	上横野奥谷 (C)	上横野	H19 指定
72	II-2131	谷口 (A)	上横野	H19 指定
73	II-2132	谷口 (B)	上横野	H19 指定
74	II-2133	真明 (A)	上横野	H19 指定
75	II-2134	真明 (B)	上横野	H21 指定
76	II-2135	大篠奥谷 (A)	大篠	H19 指定
77	II-2136	大篠奥谷 (B)	大篠	H19 指定
78	II-2137	大篠奥谷 (C)	大篠	H19 指定
79	II-2138	石ヶ峪	上横野	H21 指定
80	II-2139	清水上 (A)	上横野	H19 指定
81	II-2140	清水上 (B)	上横野	H19 指定
82	II-2141	清水	上横野	H19 指定
83	II-2142	山田	上横野	H19 指定
84	II-2143	高田 (A)	上横野	H19 指定
85	II-2144	高田 (B)	上横野	H19 指定
86	II-2145	片岡下	上横野	H19 指定
87	II-2146	大月	大篠	H21 指定
88	II-2147	三浦上	三浦	(調査済) 要件不足
89	II-2148	八代	吉見	H22 指定
90	II-2149	吉見下	吉見	H22 指定
91	II-2150	深山 (A)	上高倉	H19 指定
92	II-2151	深山 (B)	上高倉	H19 指定
93	II-2152	深山 (C)	上高倉	H19 指定
94	II-2153	深山 (D)	上高倉	H19 指定
95	II-2154	綾部	綾部	H22 指定
96	II-2155	川西	下田邑	H24 指定
97	II-2156	瀬戸	下田邑	H24 指定
98	II-2157	下田邑 (A)	下田邑	H24 指定
99	II-2158	下田邑 (B)	下田邑	H24 指定
100	II-2159	川東	下田邑	H24 指定
101	II-2160	総社西	総社	H23 指定
102	II-2161	小原 (C)	小原	H23 指定
103	II-2162	種 (A)	種	H24 指定
104	II-2163	種 (B)	種	H24 指定



105	Ⅱ-2164	種南	種	H24 指定
106	Ⅱ-2165	木平	福田	H24 指定
107	Ⅱ-2166	中西（A）	福田	H24 指定
108	Ⅱ-2167	中西（B）	福田	H24 指定
109	Ⅱ-2168	中西（C）	福田	H24 指定
110	Ⅱ-2169	宮川町	林田	H23 指定
111	Ⅱ-2170	八出	八出	H23 指定
112	Ⅱ-2171	横山	横山	H23 指定
113	Ⅱ-2172	土居	福井	H22 指定
114	Ⅱ-2173	西岡	福井	H22 指定
115	Ⅱ-2174	大町	田熊	H22 指定
116	Ⅱ-2175	中原	中原	H22 指定
117	Ⅱ-2176	奥中原	中原	H22 指定
118	Ⅱ-2177	押渕	押渕	H26 指定
119	Ⅲ-220	八重	堀坂	H27 指定
120	Ⅲ-221	虬	檜	H27 指定
121	I-1753	小中原北	加茂町小中原	H19 指定
122	I-1754	桑原上	加茂町桑原	H19 指定
123	I-1755	檜井前	加茂町檜井	H23 指定
124	I-1756	下原	加茂町成安	H19 指定
125	I-2697	倉見東	加茂町倉見	H23 指定
126	I-2698	室尾（A）	加茂町青柳	H23 指定
127	I-2699	室尾（B）	加茂町青柳	H23 指定
128	I-2700	古屋	加茂町物見	H21 指定
129	Ⅱ-2178	倉見中	加茂町倉見	H22 指定
130	Ⅱ-2179	倉見西	加茂町倉見	H22 指定
131	Ⅱ-2180	銚の原	加茂町黒木	H22 指定
132	Ⅱ-2181	西黒木	加茂町黒木	H22 指定
133	Ⅱ-2182	暮床	加茂町黒木	H22 指定
134	Ⅱ-2183	西谷（A）	加茂町青柳	H23 指定
135	Ⅱ-2184	西谷（B）	加茂町青柳	H23 指定
136	Ⅱ-2185	尾路	加茂町原口	H23 指定
137	Ⅱ-2186	戸賀	加茂町戸賀	H23 指定
138	Ⅱ-2187	王地原	加茂町宇野	H23 指定
139	Ⅱ-2188	塔中	加茂町塔中	H23 指定
140	Ⅱ-2189	小渕	加茂町小渕	H23 指定
141	Ⅱ-2190	室尾	加茂町青柳	H23 指定
142	Ⅱ-2191	小原	加茂町知和	H23 指定
143	Ⅱ-2192	西知和	加茂町知和	H19 指定
144	Ⅱ-2193	河井西	加茂町河井	H23 指定
145	Ⅱ-2194	河井東	加茂町河井	H23 指定
146	Ⅱ-2195	古屋	加茂町物見	H21 指定
147	Ⅱ-2196	檜井	加茂町檜井	H23 指定
148	Ⅱ-2197	貝尾	加茂町行重	H23 指定
149	Ⅱ-2198	下津川	加茂町下津川	H19 指定
150	I-1762	大杉	阿波	H27 指定
151	I-1763	早栃（A）	阿波	H21 指定
152	I-2713	早栃（B）	阿波	H21 指定
153	Ⅱ-2248	大杉（A）	阿波	H27 指定
154	Ⅱ-2249	大杉（B）	阿波	H21 指定
155	Ⅱ-2250	大杉（C）	阿波	H21 指定
156	Ⅱ-2251	竹之下	阿波	H27 指定
157	Ⅱ-2252	下沢	阿波	H27 指定

158	I-2751	奥津川	奥津川	H21 指定
159	I-2752	西村	西上	H22 指定
160	I-2753	羽賀（A）	市場	H26 指定
161	I-2754	羽賀（B）	市場	H26 指定
162	I-2527	奥津川	奥津川	H21 指定
163	II-2528	大吉	大吉	（調査済）要件不足
164	III-228	ウサイ谷	新野山形	H27 指定
165	I-1832	田添	宮部上	H21 指定
166	I-1833	村谷（A）	宮部上	H21 指定
167	I-1834	岩谷	中北上	H21 指定
168	I-1836	政友（B）	坪井上	H26 指定
169	I-2070	千代	南方中	H24 指定
170	I-2723	村谷（B）	宮部上	H21 指定
171	I-2724	明谷（A）	中北上	H26 指定
172	I-2725	明谷（B）	坪井上	H21 指定
173	I-2726	南方中	南方中	H24 指定
174	I-2727	中畝	一色	H24 指定
175	I-2728	久米中	久米川南	H24 指定
176	II-2379	村谷（A）	宮部上	H22 指定
177	II-2380	政友（A）	中北上、坪井上	H26 指定
178	II-2381	明谷（A ‘）	中北上、坪井上	H26 指定
179	II-2382	明谷（B ‘）	坪井上、中北上	H26 指定
180	II-2383	明谷（C）	中北上、坪井上	H26 指定
181	II-2384	明谷（D）	坪井上、中北上	H26 指定
182	II-2385	明谷（E）	中北上	H21 指定
183	II-2386	明谷（F）	中北上	H21 指定
184	II-2387	明谷（G）	中北上	H26 指定
185	II-2388	明谷（H）	中北上	H26 指定
186	II-2389	明谷（I）	中北上	H26 指定
187	II-2390	楽万	中北上	H26 指定
188	II-2391	福本	坪井上	H26 指定
189	II-2392	畑（A）	坪井上	H26 指定
190	II-2393	畑（B）	坪井上	H26 指定
191	II-2394	畑（C）	坪井上	H26 指定
192	II-2395	畑（D）	坪井上	H26 指定
193	II-2396	村谷（B）	宮部上	H22 指定
194	II-2397	日吉（A）	宮部上	H22 指定
195	II-2398	日吉（B）	宮部上	H22 指定
196	II-2399	日吉（C）	宮部上	H22 指定
197	II-2400	宮部下	宮部下	H24 指定
198	II-2401	南方中	南方中	H24 指定
199	II-2402	中畝	一色	H24 指定
200	II-2403	辻	油木北	H26 指定
201	II-2404	小滝	八社	H26 指定
202	II-2405	城用（A）	八社	H26 指定
203	II-2406	城用（B）	八社	H26 指定
204	III-222	町頭	坪井下	（調査済）要件不足
205	I-47	桑原下	加茂町桑原	H19 指定

※ 備考欄「指定」は、土砂災害警戒区域に指定された箇所。

# 10 土石流危険渓流

番号	箇所番号	河川名	渓流名	所在地	備考
1	I -60003	横野川	渡瀬西川	西田辺	H19 土砂災害警戒区域指定
2	I -60005	横野川	黒沢上川	山方	H19 指定
3	I -60006	横野川	東原谷川	山方	H19 指定
4	I -60009	横野川	原川	一宮	H23 指定
5	I -60010	横野川	三木和川	小原	H23 指定
6	I -60013	横野川	山谷川	上横野	H19 指定
7	I -60016	横野川	蕎麦谷南川	上横野	H19 指定
8	I -60023	横野川	ホラノ谷川	大篠	H21 指定
	I -60024	加茂川	丸太東川	大篠	H21 指定
9	I -60025	加茂川	丸太川	大篠	H21 指定
10	I -60026	加茂川	善応寺川	大篠	H21 指定
11	I -60027	加茂川	蟹子川	上高倉	H21 指定
12	I -60029	加茂川	吉見川	吉見	H22 指定
13	I -60031	加茂川	三浦谷川	三浦	H22 指定
14	I -60032	加茂川	加茂川支流	三浦	H22 指定
15	I -60033	加茂川	妙谷川	妙原	H22 指定
16	I -60034	加茂川	牛谷川	妙原	H22 指定
17	I -60035	加茂川	東本谷川	堀坂	H22 指定
18	I -60037	横野川	大谷川	山方	H21 指定
19	I -60046	横野川	北谷川	小原	H23 指定
20	I -60047	横野川	金糞川	小原	H23 指定
21	I -60051	吉井川支流	吉井川支流	中島	H22 指定
22	I -60052	皿川	皿川支流	平福	H22 指定
23	I -60053	皿川	宝来川	平福	H22 指定
24	I -60054	吉井川	一方谷川	一方	H22 指定
25	I -60055	吉井川	梨の木谷川	一方	H22 指定
26	I -60056	吉井川	長法寺川	大谷	H22 指定
27	I -60057	吉井川	井ノ口谷川	大谷	H22 指定
28	I -60058	吉井川	石山谷川	大谷	H22 指定
29	I -60059	大谷川	大谷川	大谷	H22 指定
30	I -60060	皿川	神田川	高尾	H22 指定
31	I -60064	皿川	皿川支流	高尾	H22 指定
32	I -60065	皿川	高尾南谷川	高尾	H22 指定
33	I -60066	皿川	鍛冶屋谷川	高尾	H22 指定
34	I -60068	皿川	谷川	皿	H22 指定
35	I -60075	皿川	稲谷川	種	H22 指定
36	I -60076	吉井川	極楽谷川	横山	H22 指定
37	I -60077	吉井川	姥ヶ谷川	横山	H22 指定
38	I -60078	吉井川	清水ヶ谷川	横山	H22 指定
39	I -60081	広戸川	太田川	田熊	H22 指定
40	I -60083	吉井川	谷奥上川	荒神山	H22 指定
41	I -60084	吉井川	荒神川	荒神山	H22 指定
42	I -60087	吉井川	吉井川支流	小桁	H22 指定
43	I -60088	吉井川	吉井川支流	小桁	H22 指定
44	I -60091	吉井川	下種大谷川	荒神山	H22 指定
45	I -60092	吉井川	見内下川	瓜生原	H22 指定
46	I -60093	吉井川	畦ヶ谷川	瓜生原	H22 指定
47	I -60096	広戸川	宮乃谷川	瓜生原	H22 指定
48	I -60098	吉井川	梅の木谷川	押渕	H22 指定
49	II -60001	横野川	鵜ノ羽川支流	西田辺	H19 指定
50	II -60002	横野川	水入谷川	西田辺	H19 指定

51	Ⅱ-60004	横野川	渡瀬川	西田辺	H21 指定
52	Ⅱ-60007	横野川	東原南谷川	山方	H19 指定
53	Ⅱ-60008	横野川	中山川	山方	H21 指定
54	Ⅱ-60011	横野川	谷奥谷川	上横野	H19 指定
55	Ⅱ-60012	横野川	大谷川	上横野	H19 指定
56	Ⅱ-60014	横野川	横野川支流	上横野	H19 指定
57	Ⅱ-60015	横野川	蕎麦谷川	上横野	H21 指定
58	Ⅱ-60017	横野川	荒坂川	上横野	H19 指定
59	Ⅱ-60018	横野川	カシワラ谷川	上横野	H19 指定
60	Ⅱ-60019	横野川	真明谷川	上横野	H19 指定
61	Ⅱ-60020	横野川	横野川支流	上横野	H19 指定
62	Ⅱ-60021	横野川	森安谷川	大篠	H19 指定
63	Ⅱ-60022	横野川	西上谷川	大篠	H19 指定
64	Ⅱ-60024	加茂川	丸田東川	大篠	H21 指定
65	Ⅱ-60028	加茂川	加茂川支流	吉見	H22 指定
66	Ⅱ-60030	加茂川	加茂川支流	吉見	H22 指定
67	Ⅱ-60036	加茂川	間谷川	堀坂	H22 指定
68	Ⅱ-60038	横野川	山上谷川	上横野	H19 指定
69	Ⅱ-60039	横野川	堂峪谷川	上横野	H19 指定
70	Ⅱ-60040	横野川	金ヶ峪谷川	上横野	H19 指定
71	Ⅱ-60041	横野川	横野川支流	上横野	H19 指定
72	Ⅱ-60042	横野川	安田川	下横野	H19 指定
73	Ⅱ-60043	加茂川	ヌタ谷川	綾部	H22 指定
74	Ⅱ-60044	加茂川	加茂川支流	堀坂	H22 指定
75	Ⅱ-60045	紫竹川	見内川	上田邑	H24 指定
76	Ⅱ-60048	紫竹川	紫竹川支流	下田邑	H24 指定
77	Ⅱ-60049	藺田川	藺田川支流	総社	H23 指定
78	Ⅱ-60050	吉井川	清水谷川	中島	H24 指定
79	Ⅱ-60061	皿川	一ノ谷川	福田	H24 指定
80	Ⅱ-60062	皿川	皿川支流	福田	H24 指定
81	Ⅱ-60063	皿川	劔戸川	福田	H24 指定
82	Ⅱ-60067	皿川	湯谷川	皿	H24 指定
83	Ⅱ-60069	皿川	一市川	皿	H24 指定
84	Ⅱ-60070	皿川	種川支流	種	H24 指定
85	Ⅱ-60072	種川	上種川	種	H24 指定
86	Ⅱ-60073	皿川	一方南川	一方	H24 指定
87	Ⅱ-60074	皿川	種川	種	H24 指定
88	Ⅱ-60080	広戸川	下原東谷川	西吉田	H23 指定
89	Ⅱ-60082	広戸川	広戸川支流	田熊	H22 指定
90	Ⅱ-60085	荒神川	荒神川支流	荒神山	H22 指定
91	Ⅱ-60086	吉井川	小桁川	小桁	H23 指定
92	Ⅱ-60089	吉井川	吉井川支流	金屋	H26 指定
93	Ⅱ-60090	吉井川	金屋下川	金屋	H26 指定
94	Ⅱ-60094	吉井川	祖父ヶ谷川	瓜生原	H27 指定
95	Ⅱ-60097	広戸川	名坂川支流	中原	H26 指定
96	Ⅱ-60099	吉井川	吉井川支流	押渕	H26 指定
97	Ⅱ-60100	吉井川	九十歩谷川	押渕	H26 指定
98	Ⅲ-60071	皿川	種川支流	種	H24 指定
99	Ⅲ-60079	広戸川	広戸川支流	西吉田	H27 指定
100	Ⅲ-60095	吉井川	吉井川支流	瓜生原	H27 指定
101	I-61001	加茂川	ゼドノ谷川	加茂町倉見	H22 指定
102	I-61002	加茂川	加茂川支流	加茂町倉見	H22 指定
103	I-61007	加茂川	加茂川支流	加茂町原口	H22 指定

104	I -61008	加茂川	虬奥川	加茂町倉見	H26 指定
105	I -61011	加茂川	加茂川支流	加茂町倉見	(調査済) 要件不足
106	I -61013	加茂川	桑谷川上	加茂町黒木	H26 指定
107	I -61020	加茂川	加茂川支流	加茂町青柳	H22 指定
108	I -61021	加茂川	加茂川支流	加茂町青柳	H22 指定
109	I -61025	加茂川	加茂川支流	加茂町河井	H27 指定
110	I -61030-1	加茂川	原口川支流-5-01	加茂町原口	H26 指定
	I -61030-2	加茂川	原口川支流-5-02	加茂町原口	H26 指定
111	I -61031	加茂川	尾路川支流-2	加茂町原口	H26 指定
112	I -61032	加茂川	尾路川支流-1	加茂町原口	H26 指定
113	I -61033	加茂川	尾路川	加茂町原口	H26 指定
114	I -61034-1	加茂川	原口川支流-01	加茂町原口	H26 指定
	I -61034-2	加茂川	原口川支流-02	加茂町原口	H26 指定
115	I -61036	加茂川	原口川支流-2	加茂町原口	H26 指定
116	I -61037	加茂川	加茂川支流	加茂町原口	(調査済) 要件不足
117	I -61041	加茂川	加茂川支流	加茂町宇野	H22 指定
118	I -61046	加茂川	倉見川支流-8	加茂町黒木	H26 指定
119	I -61047	加茂川	倉見川支流-9	加茂町黒木	H26 指定
120	I -61049	加茂川	倉見川支流-11	加茂町戸賀	H26 指定
121	I -61050	加茂川	倉見川支流-12	加茂町戸賀	H26 指定
122	I -61051	加茂川	倉見川支流-13	加茂町戸賀	H26 指定
123	I -61052	加茂川	倉見川支流-14	加茂町戸賀	H26 指定
124	I -61053	加茂川	倉見川支流-15	加茂町戸賀	H26 指定
125	I -61056	加茂川	宝蔵寺川	加茂町齋野谷	H19 指定
126	I -61057	加茂川	竹谷川	加茂町塔中	H27 指定
127	I -61058	加茂川	石生谷川	加茂町青柳	H27 指定
128	I -61061	加茂川	加茂川支流	加茂町青柳	H27 指定
129	I -61062	加茂川	加茂川支流	加茂町青柳	H27 指定
130	I -61063	加茂川	谷口川	加茂町知和	H22 指定
131	I -61064	加茂川	檜井川	加茂町檜井	H27 指定
132	I -61065	加茂川	加茂川支流	加茂町塔中	H27 指定
133	I -61066	加茂川	加茂川支流	加茂町桑原	H21 指定
134	I -61067	加茂川	金谷口川	加茂町桑原	H21 指定
135	I -61068	加茂川	荒神谷川	加茂町桑原	H21 指定
136	I -61069	加茂川	加茂川支流	加茂町公郷	H27 指定
137	I -61072	加茂川	沖田川	加茂町公郷	H27 指定
138	I -61074	加茂川	加茂川支流	加茂町公郷	H27 指定
139	I -61077	加茂川	加茂川支流	加茂町小淵	H27 指定
140	I -61078	加茂川	加茂川支流	加茂町小淵	H27 指定
141	I -61081	加茂川	加茂川支流	加茂町小淵	H27 指定
142	I -61082	加茂川	加茂川支流	加茂町知和	H27 指定
143	I -61084	加茂川	上エンゴウ川	加茂町知和	H27 指定
144	I -61085	加茂川	舟山川	加茂町知和	H27 指定
145	I -61086	加茂川	加茂川支流	加茂町山下	H27 指定
146	I -61087	加茂川	加茂川支流	加茂町山下	H27 指定
147	I -61088	加茂川	加茂川支流	加茂町河井	H22 指定
148	I -61093	加茂川	加茂川支流	加茂町物見	H19 指定
149	I -61094	加茂川	上村川	加茂町物見	H22 指定
150	I -61097	加茂川	加茂川支流	加茂町物見	H21 指定
151	I -61098	加茂川	加茂川支流	加茂町物見	H21 指定
152	I -61099	加茂川	古屋川	加茂町物見	H21 指定
153	I -61100	加茂川	加茂川支流	加茂町檜井	H27 指定
154	I -61101	加茂川	加茂川支流	加茂町檜井	H27 指定

155	I -61102	加茂川	加茂川支流	加茂町檜井	H27 指定
156	I -61103	加茂川	加茂川支流	加茂町檜井	H27 指定
157	I -61104	加茂川	加茂川支流	加茂町檜井	H27 指定
158	I -61106	加茂川	加茂川支流	加茂町成安	H27 指定
159	I -61107	加茂川	梨ノ木谷川	加茂町中原	H27 指定
160	I -61108	加茂川	加茂川支流	加茂町行重	(調査済) 要件不足
161	I -61109	加茂川	広高下川	加茂町行重	H19 指定
162	I -61111	加茂川	加茂川支流	加茂町行重	H27 指定
163	I -61113	加茂川	貝尾川	加茂町行重	H27 指定
164	I -61114	加茂川	オノ川	加茂町成安	H27 指定
165	I -61115-1	加茂川	井上川	加茂町成安	H27 指定
	I -61115-2	加茂川	井上川	加茂町成安	H27 指定
166	I -61116	加茂川	あわら川	加茂町成安	H19 指定
167	I -61119	加茂川	梶間川	加茂町成安	H19 指定
168	I -61120	加茂川	滝の谷川	加茂町成安	H19 指定
169	I -61121	加茂川	加茂川支流	加茂町下津川	H22 指定
170	I -61122	加茂川	加茂川支流	加茂町下津川	H22 指定
171	I -61123	加茂川	加茂川支流	加茂町公郷	H22 指定
172	I -61125-1	加茂川	滑川・中ノ谷川	加茂町公郷	H27 指定
	I -61125-2	加茂川	滑川、中ノ谷川	加茂町公郷	H27 指定
	I -61125-3	加茂川	滑川、中ノ谷川	加茂町公郷	H27 指定
173	I -61126	加茂川	加茂川支流	加茂町公郷	H27 指定
174	I -61127	加茂川	稗田川	加茂町公郷	H27 指定
175	II -61003-1	加茂川	庄原川-01	加茂町倉見	H26 指定
	II -61003-2	加茂川	庄原川-02	加茂町倉見	H26 指定
	II -61003-3	加茂川	庄原川-03	加茂町倉見	H26 指定
176	II -61004	加茂川	庄原川支流-1	加茂町倉見	H26 指定
177	II -61005	加茂川	加茂川支流	加茂町倉見	(調査済) 要件不足
178	II -61006	加茂川	庄原川支流-3	加茂町倉見	H26 指定
179	II -61009	加茂川	庄原川支流-4	加茂町倉見	H26 指定
180	II -61010-1	加茂川	桑谷川下-01	加茂町黒木	H26 指定
	II -61010-2	加茂川	桑谷川下-02	加茂町黒木	H26 指定
181	II -61012-1	加茂川	梨ノ木川-01	加茂町倉見	H26 指定
	II -61012-2	加茂川	梨ノ木川-02	加茂町倉見	H26 指定
182	II -61014	加茂川	倉見川支流-3	加茂町倉見	H26 指定
183	II -61015-1	加茂川	倉見川支流-4-01	加茂町黒木	H26 指定
	II -61015-2	加茂川	倉見川支流-4-02	加茂町黒木	H26 指定
	II -61015-3	加茂川	倉見川支流-4-03	加茂町黒木	H26 指定
	II -61015-4	加茂川	倉見川支流-4-04	加茂町黒木	H26 指定
184	II -61016	加茂川	倉見川支流-5	加茂町黒木	H26 指定
185	II -61017	加茂川	倉見川支流-6	加茂町黒木	H26 指定
186	II -61018	加茂川	加茂川支流	加茂町青柳	(調査済) 要件不足
187	II -61019	加茂川	青柳川	加茂町青柳	H27 指定
188	II -61022	加茂川	加茂川支流	加茂町河井	(調査済) 要件不足
189	II -61023	加茂川	加茂川支流	加茂町河井	(調査済) 要件不足
190	II -61024	加茂川	加茂川支流	加茂町河井	H27 指定
191	II -61026	加茂川	加茂川支流	加茂町宇野	H27 指定
192	II -61027	加茂川	奥田川	加茂町宇野	H27 指定
193	II -61028	加茂川	加茂川支流	加茂町宇野	H27 指定
194	II -61029	加茂川	加茂川支流	加茂町宇野	H27 指定
195	II -61035	加茂川	原口川支流-1	加茂町原口	H26 指定
196	II -61038	加茂川	加茂川支流	加茂町原口	(調査済) 要件不足
197	II -61039	加茂川	加茂川支流	加茂町原口	H26 指定

198	Ⅱ-61040	加茂川	原口川支流-6	加茂町宇野	H26 指定
199	Ⅱ-61042	加茂川	靱山谷川	加茂町宇野	H27 指定
200	Ⅱ-61043	加茂川	下堂ヶ原川	加茂町宇野	H27 指定
201	Ⅱ-61044	加茂川	加茂川支流	加茂町宇野	H27 指定
202	Ⅱ-61045	加茂川	倉見川支流-7	加茂町黒木	H26 指定
203	Ⅱ-61048	加茂川	倉見川支流-10	加茂町黒木	H26 指定
204	Ⅱ-61054	加茂川	堂風呂川	加茂町戸賀	(調査済) 要件不足
205	Ⅱ-61055	加茂川	加茂川支流	加茂町戸賀	H22 指定
206	Ⅱ-61059	加茂川	毘沙門谷川	加茂町青柳	H27 指定
207	Ⅱ-61060	加茂川	加茂川支流	加茂町青柳	(調査済) 要件不足
208	Ⅱ-61070	加茂川	加茂川支流	加茂町公郷	(調査済) 要件不足
209	Ⅱ-61071	加茂川	加茂川支流	加茂町公郷	H27 指定
210	Ⅱ-61073	加茂川	加茂川支流	加茂町公郷	H27 指定
211	Ⅱ-61075	加茂川	加茂川支流	加茂町桑原	(調査済) 要件不足
212	Ⅱ-61076	加茂川	加茂川支流	加茂町小淵	H27 指定
213	Ⅱ-61079	加茂川	猪ノ谷川	加茂町小淵	H27 指定
214	Ⅱ-61080	加茂川	加茂川支流	加茂町小淵	H27 指定
215	Ⅱ-61083	加茂川	加茂川支流	加茂町知和	H27 指定
216	Ⅱ-61089	加茂川	加茂川支流	加茂町河井	(調査済) 要件不足
217	Ⅱ-61090	加茂川	加茂川支流	加茂町物見	H27 指定
218	Ⅱ-61091	加茂川	加茂川支流	加茂町物見	H27 指定
219	Ⅱ-61092	加茂川	浦栃川	加茂町物見	H27 指定
220	Ⅱ-61095	加茂川	田う原川	加茂町物見	H21 指定
221	Ⅱ-61096	加茂川	加茂川支流	加茂町物見	H21 指定
222	Ⅱ-61105	加茂川	イヤ谷川	加茂町櫓井	H27 指定
223	Ⅱ-61110	加茂川	加茂川支流	加茂町行重	H22 指定
224	Ⅱ-61112	加茂川	石山川	加茂町行重	H22 指定
225	Ⅱ-61117	加茂川	加茂川支流	加茂町成安	H27 指定
226	Ⅱ-61118	加茂川	加茂川支流	加茂町成安	H27 指定
227	Ⅱ-61124	加茂川	加茂川支流	加茂町公郷	H27 指定
228	Ⅱ-61128	加茂川	古寺川	加茂町公郷	H27 指定
229	I-64004	落合川	落合川支流	阿波	H21 指定
230	I-64005	加茂川	湯谷	阿波	H21 指定
231	I-64006	尾所川	加茂川支流	阿波	H21 指定
232	I-64007-1	尾所川	加茂川支流	阿波	H21 指定
	I-64007-2	尾所川	加茂川支流	阿波	H21 指定
	I-64007-3	尾所川	加茂川支流	阿波	H21 指定
233	I-64017	西谷川	加茂川支流	阿波	H21 指定
234	I-64018	加茂川	加茂川支流	阿波	H21 指定
235	I-64019	廻川	加茂川支流	阿波	H21 指定
236	I-64026	加茂川	加茂川支流	阿波	H21 指定
237	Ⅱ-64001	加茂川	大杉川 01	阿波	H27 指定
238	Ⅱ-64002	加茂川	大杉川 02	阿波	H27 指定
239	Ⅱ-64003	加茂川	大杉川 03	阿波	H27 指定
240	Ⅱ-64008	尾所川	尾所川 01	阿波	H27 指定
241	Ⅱ-64009	尾所川	尾所川 02	阿波	H27 指定
242	Ⅱ-64010	加茂川	尾所川 04	阿波	H27 指定
243	Ⅱ-64011	加茂川	草井谷川	阿波	H27 指定
244	Ⅱ-64012	西谷川	西谷川 02	阿波	H27 指定
245	Ⅱ-64013	西谷川	西谷川 01	阿波	H27 指定
246	Ⅱ-64014	加茂川		阿波	(調査済) 要件不足
247	Ⅱ-64015	西谷川	西谷川 04	阿波	H27 指定
248	Ⅱ-64016	西谷川	西谷川 05	阿波	H27 指定

249	Ⅱ-64020	廻川	竹ノ下川 01	阿波	H27 指定
250	Ⅱ-64021	加茂川	竹ノ下川 02	阿波	H27 指定
251	Ⅱ-64022-1	加茂川	竹ノ下川 03	阿波	H27 指定
	Ⅱ-64022-2	加茂川	竹ノ下川 04	阿波	(調査済) 要件不足
252	Ⅱ-64023	加茂川	大高下川 01	阿波	H27 指定
253	Ⅱ-64024	加茂川	大高下川 02	阿波	H27 指定
254	Ⅱ-64025	加茂川	大高下川 03	阿波	H27 指定
255	Ⅱ-64027	落合川	大高下川 04	阿波	H27 指定
256	Ⅱ-64028	落合川	大高下川 05	阿波	H27 指定
257	Ⅰ-72001	津川川	奥津川 (A)	奥津川	H21 指定
258	Ⅰ-72003	津川川	宮ノ谷	奥津川	H21 指定
259	Ⅰ-72004	津川川	奥津川 (B)	奥津川	H21 指定
260	Ⅰ-72005	津川川	奥津川 (C)	奥津川	H21 指定
261	Ⅰ-72006	桜川	桜川	新野山形	H22 指定
262	Ⅰ-72007	加茂川	桜川	新野山形	H22 指定
263	Ⅰ-72009	広戸川	大谷川	新野山形	H22 指定
264	Ⅰ-72013	田柄川	水原川	西村	H22 指定
265	Ⅰ-72018	願城寺川	願城寺川	西村	H22 指定
266	Ⅰ-72021	広戸川	願城寺川	大岩	H22 指定
267	Ⅰ-72024	広戸川	笠井川	大吉	H22 指定
268	Ⅱ-72008	桜川	桜川 2	新野山形	H27 指定
269	Ⅱ-72010	大谷川	大谷川 2	新野山形	H27 指定
270	Ⅱ-72011	大谷川	大谷川 3	新野山形	H27 指定
271	Ⅱ-72012	田柄川	田柄川 1	新野山形	H27 指定
272	Ⅱ-72014	田柄川	田柄川 2	西上	H27 指定
273	Ⅱ-72015	田柄川	田柄川 3	西上	H27 指定
274	Ⅱ-72016	願城寺川	西村川 02	西村	H26 指定
275	Ⅱ-72017	願城寺川	西村川 02	西村	H26 指定
276	Ⅱ-72019	広戸川	羽賀川	羽賀	H26 指定
277	Ⅱ-72020	前川	前川	西村	H26 指定
278	Ⅱ-72022	広戸川	小中尾川	大岩	H26 指定
279	Ⅱ-72023	広戸川	奥谷オビサオ	大吉	H26 指定
280	Ⅱ-72025	広戸川	湯谷	大吉	H26 指定
281	Ⅱ-72026	広戸川		大吉	H26 指定
282	Ⅱ-72027	広戸川	骨川	大吉	H26 指定
283	Ⅲ-72002	津川川	津川川支流	奥津川	H27 指定
284	Ⅰ-67001	宮部川	宮部川支流	宮部上	H21 指定
285	Ⅰ-67011	久米川	岩谷川	中北上	H19 指定
286	Ⅰ-67012	岩谷川	岩谷川支流	中北上	H19 指定
287	Ⅰ-67013	久米川	久米川支流	中北上	H19 指定
288	Ⅰ-67017	宮部川	持山川	宮部上	H22 指定
289	Ⅰ-67018	宮部川	宮部川支流	宮部上	H22 指定
290	Ⅰ-67020	宮部川	宮部明谷川	宮部上	H21 指定
291	Ⅰ-67021	宮部川	宮部川支流	宮部上	H19 指定
292	Ⅰ-67022	宮部川	日吉谷川	宮部上	H22 指定
293	Ⅰ-67032	福本川	福本川支流 1 (支流)	坪井上	H26 指定
294	Ⅰ-67033	久米川	久米川支流 5 (支流)	坪井上	H26 指定
295	Ⅰ-67035	久米川	久米川支流	坪井下	H21 指定
296	Ⅰ-67038	久米川	久米川支流	坪井下	H21 指定
297	Ⅰ-67051	久米川	久米川支流	南方中	H21 指定
298	Ⅰ-67059	久米川	久米川支流	久米川南	H24 指定
299	Ⅰ-67063	久米川	久米川支流	久米川南	H24 指定
300	Ⅰ-67065	倭文川	倭文川支流	油木北	H19 指定



301	I -67068	倭文川	倭文川支流 1 (支流)	油木北	H26 指定
302	I -67071	久米川	久米川支流	坪井下	H21 指定
303	I -67076	八社川	八社川支流 1 (支流)	福田下	H26 指定
304	I -67087	八社川	宇通谷土居川	八社	H21 指定
305	I -67088	八社川	七社谷川	八社	H21 指定
306	I -67089	八社川	深山谷川	八社	H21 指定
307	I -67090	八社川	八社川支流	八社	H21 指定
308	II -67002	宮部川	梅谷川	宮部上	H22 指定
309	II -67003	宮部川	宮部川支流	宮部上	H22 指定
310	II -67004	宮部川	平草川	宮部上	H22 指定
311	II -67005	宮部川	宮部川支流	宮部上	H22 指定
312	II -67006	宮部川	村谷川	宮部上	H22 指定
313	II -67007	宮部川	宮部川支流	宮部上	H22 指定
314	II -67008	宮部川	大谷川	中仙道	H22 指定
315	II -67009	久米川	矢谷川	中北上/坪井上	H26 指定
316	II -67010	久米川	明谷川	中北上	H26 指定
317	II -67014	久米川	久米川支流	中北上	(調査済) 要件不足
318	II -67015	久米川	久米川支流 2 (支流)	中北上	H26 指定
319	II -67016	宮部川	宮部川支流	宮部上	H22 指定
320	II -67019	宮部川	宮部川支流	宮部上	(調査済) 要件不足
321	II -67023	宮部川	一本木川	中北下	H22 指定
322	II -67024	宮部川	宮部川支流	宮部下	H22 指定
323	II -67027	久米川	久米川支流 3 (支流)	中北上	H26 指定
324	II -67028	久米川	久米川	坪井上	H26 指定
325	II -67029-1	久米川	明後塔川 1 (明後塔川)	坪井上	H26 指定
	II -67029-2	久米川	明後塔川 2 (明後塔川)	坪井上	H26 指定
326	II -67030	久米川	久米川支流 4 (支流)	坪井上	H26 指定
327	II -67037	久米川	八反田川	坪井下	H26 指定
328	II -67039	宮部川	宮部川支流	宮部上	H22 指定
329	II -67040	久米川	仁方川	宮部下	H24 指定
330	II -67041	宮部川	青木谷川	中	H22 指定
331	II -67042	久米川	久米川支流 6 (支流)	坪井下	H26 指定
332	II -67043	久米川	久米川支流 7 (支流)	坪井下/南方中	H26 指定
333	II -67044	久米川	久米川支流 8 (支流)	坪井下/南方中	H26 指定
334	II -67045	久米川	久米川支流 9 (支流)	南方中	H26 指定
335	II -67047	久米川	久米川支流 10 (支流)	南方中	H26 指定
336	II -67048	久米川	久米川支流	南方中	H24 指定
337	II -67049	久米川	久米川支流	南方中	H24 指定
338	II -67050	久米川	久米川支流	南方中	H24 指定
339	II -67052	神代川	神代川支流	一色	H24 指定
340	II -67053	神代川	神代川支流	一色	H24 指定
341	II -67054	神代川	南畝谷川	一色	H24 指定
342	II -67055	神代川	神代川支流	一色	H24 指定
343	II -67056	久米川	久米川支流	久米川南	H24 指定
344	II -67057	久米川	久米川支流	久米川南	H24 指定
345	II -67060	久米川	久米川支流	久米川南	H19 指定
346	II -67061	久米川	久米川支流	久米川南	H24 指定
347	II -67062	久米川	久米谷川	久米川南	H26 指定
348	II -67064	公文川	公文川支流 1 (交流)	里公文	H26 指定
349	II -67066	倭文川	村かの川	油木北	H21 指定
350	II -67067	倭文川	高山湯谷川	油木北	H26 指定
351	II -67069	倭文川	倭文川支流 2 (支流)	油木北	H26 指定
352	II -67070	倭文川	倭文川支流 3 (支流)	油木上	H26 指定

353	Ⅱ-67073	倭文川	明見堂川	油木下/油木上	H26 指定
354	Ⅱ-67075	南川	南川支流 1（交流）	油木下	H26 指定
355	Ⅱ-67077	八社川	寺田宮谷川	福田下	（調査済）要件不足
356	Ⅱ-67078	八社川	八社川支流 2（支流）	八社	H26 指定
357	Ⅱ-67079	倭文川	倭文川支流 4（支流）	油木上/油木北	H26 指定
358	Ⅱ-67080	倭文川	倭文川支流 5（支流）	油木上	H26 指定
359	Ⅱ-67081	八社川	八社川支流 3（支流）	八社	H26 指定
360	Ⅱ-67082	八社川	八社川支流 4（支流）	八社	H26 指定
361	Ⅱ-67083	八社川	八社川支流 5（支流）	八社	H26 指定
362	Ⅱ-67084	八社川	八社川支流 6（支流）	八社	H26 指定
363	Ⅱ-67085	八社川	八社川支流	八社	H19 指定
364	Ⅱ-67086	八社川	八社川支流 7（支流）	八社	H26 指定
365	Ⅱ-67091	八社川	八社川支流 8（支流）	八社	H26 指定
366	Ⅲ-67025	久米川	久米川支流	宮部下	H24 指定
367	Ⅲ-67026	久米川	久米川支流	宮部下	H24 指定
368	Ⅲ-67031	久米川	虬川	坪井上	（調査済）要件不足
369	Ⅲ-67034	七森川	七森川支流 1（支流）	坪井下	H26 指定
370	Ⅲ-67036	七森川	七森川	坪井下	H26 指定
371	Ⅲ-67046	久米川	久米川支流 11（支流）	南方中	H26 指定
372	Ⅲ-67058	久米川	久米川支流	久米川南	H24 指定
373	Ⅲ-67072	倭文川	南川	油木上	（調査済）要件不足
374	Ⅲ-67074	公文川	公文川支流 2（支流）	油木下	H26 指定

※ 備考欄「指定」は、土砂災害警戒区域に指定された箇所。

## 1 1 地すべり地区

### (1) 地すべり防止区域（地すべり等防止法）

番号	区域名	位置	面積 (ha)	指定年月日	指定番号	施行状況
10	大吉	大吉	6.55	S 47. 2. 16	建告第 215 号	着手
62	下高倉東	下高倉東	6.91	H 8. 10. 7	建告第 1905 号	着手
64	沼	沼	25.22	H 9. 10. 28	建告第 1851 号	着手
70	檜井前	加茂町檜井	6.31	H 17. 9. 22	国交告第 1013 号	着手

### (2) 地すべり危険箇所（国土交通省所管）

番号	箇所名	河川名			位置	面積 (ha)
		水系名	幹線名	溪流名	大字	
167	種	吉井川	皿川	種川	種	11.9
168	上田邑	〃	紫竹川	—	上田邑	15.9
169	沼	〃	宮川	—	沼、林田、弥生町	25.22
170	下高倉東	〃	蟹子川	—	下高倉東	7.09
171	檜井前	〃	加茂川	欠場川	加茂町檜井	4.53
172	下津川	〃	加茂川	—	加茂町下津川	39.85
178	八社	〃	皿川・倭文川・八社川	—	八社	10.6
179	上田	〃	皿川・倭文川	—	油木北	4.5
180	昭和	〃	皿川・倭文川	—	油木上	33.7
191	大吉	〃	広戸川	—	大吉	6.55

### (3) 地すべり防止区域（農林水産省所管）

地区名	区域名	所在地	指定年月日	告示番号	指定面積 (ha)	防止事業内容
津山市中部地区	大篠東	大篠	S48. 3. 30	757	55.34	承水路・排水路・杭打工
	大篠	大篠	S44. 3. 31 H29. 3. 16	441 392	95.99	〃 〃 〃
	弥谷	大篠	S45. 3. 31	443	25.32	〃 〃 〃
	高野山西	高野山西	S40. 6. 22	664	32.94	〃 〃 〃
	下高倉西	下高倉西	H20. 1. 31 R2. 6. 5	122 1122	18.53	〃 〃 〃
津山市東部地区	上高倉	上高倉	S40. 2. 3	127	43.80	〃 〃 〃
	下高倉	下高倉東、下高倉西	S39. 2. 25 S42. 3. 23	206 443	36.16	〃 〃 〃
	浅島	下高倉東	S45. 3. 31	442	34.59	〃 〃 〃
	揚舟	下高倉東	S46. 12. 3	2026	24.27	〃 〃 〃
	大吉	大吉	S44. 3. 31	440	144.81	〃 〃 〃
	山形	新野山形	S41. 5. 16	593	57.68	〃 〃 〃
津山市西部地区	田辺	東田辺、西田辺	S60. 3. 30	466	241.20	〃 〃 〃
	山方	山方	S49. 3. 12 S54. 3. 31	195 578	104.14	〃 〃 〃
	靱保・下横野	下横野	S43. 3. 27 R2. 6. 5	442 1121	62.88	〃 〃 〃
	大篠西	大篠	S53. 3. 31	412	89.72	〃 〃 〃
	紫保井	紫保井	S43. 3. 27	443	73.84	〃 〃 〃
	末長	下横野	S48. 3. 14 S57. 3. 26 H 9. 6. 18 R2. 6. 5	443 586 962 1120	178.01	〃 〃 〃

## 1 2 急傾斜地崩壊危険区域（急傾斜地の崩壊による災害の防止に関する法律）

箇所番号	区域名	位置	告示年月日	告示番号	面積 (ha)	備考
83	林田	上之町	S52. 3. 31	259	0. 18	
83-1	林田	林田	S54. 12. 28	1078	2. 385	
147	川崎	川崎	S56. 3. 13	193	0. 254	
210	一方南	一方	S59. 3. 31	353	2. 46	
210-1	一方南	一方	S62. 3. 23	284	0. 281	
282	石ヶ峪	上横野	S62. 3. 23	284	1. 045	
283	野介	上横野	S62. 3. 23	284	2. 536	
284	井ノ口	井ノ口	S62. 3. 23	284	1. 167	
323	大谷東	大谷	H 1. 3. 31	356	0. 926	
324	大谷西	大谷	H 1. 3. 31	356	1. 464	
340	真明下	上横野	H 2. 3. 31	336	2. 482	
341	種	種	H 2. 3. 31	336	3. 31	
392	種南	種	H 5. 1. 29	51	2. 84	
423	大谷中	大谷	H 6. 3. 4	130	0. 816	
436	奥谷西	上横野	H 6. 11. 25	751	0. 228	
437	奥谷東	上横野	H 6. 11. 25	751	0. 353	
467	谷口上	上横野	H 8. 2. 23	126	3. 399	
502	奥谷下	上横野	H10. 3. 13	161	0. 322	
467-1	谷口上	上横野	H10. 3. 13	161	0. 276	
518	片岡下	上横野	H12. 2. 29	117	0. 111	
540	大篠奥谷	大篠	H14. 1. 18	34	1. 116	
550	清水下	上横野	H15. 3. 28	171	1. 368	
568	深山	上高倉	H18. 2. 7	59	1. 403	
366	千代	南方中	H 4. 4. 24	338	1. 72	
367	政友	坪井上	H 4. 4. 24	338	2. 17	
519	南方中	南方中	H12. 2. 29	117	0. 405	
592	原	中北上・坪井上	H22. 11. 9	859	3. 939	
626	岩屋	中北上	H28. 7. 22	414	1. 832	

### 13 雪崩危険箇所（県土木部所管）

番号	危険箇所 番号	箇所名	位置（大字）	地形			人家	公共施設		指定 有無
				傾斜度	長さ	高さ		種類	数	
1	I-192	奥谷(2)	上横野							
2	I-193	奥谷(1)	上横野							
3	I-470	東田辺	東田辺							
4	I-471	山方	山方							
5	I-472	上横野奥谷(4)	上横野							
6	I-473	上横野中谷(1)	上横野							
7	I-474	上横野下谷(1)	上横野							
8	I-475	上横野下谷(2)	上横野							
9	I-476	上横野下谷(3)	上横野							
10	I-477	真明奥(1)	上横野							
11	I-478	真明(1)	上横野							
12	I-479	真明奥(2)	上横野							
13	I-480	野介上	上横野							
14	I-481	野介	上横野							
15	I-482	真明(2)	上横野							
16	I-483	上分	堀坂							
17	I-484	大月	大篠							
18	I-485	深山	上高倉							
19	I-486	三浦	三浦							
20	I-487	吉見	吉見							
21	I-488	吉見下(1)	吉見							
22	I-489	妙原	妙原							
23	I-490	木の平	福田							
24	I-491	河内田	福田							
25	I-492	大谷	大谷							
26	I-493	種(1)	種							
27	I-494	種(2)	種							
28	I-495	荒神山(1)	荒神山							
29	I-496	荒神山(2)	荒神山							
30	I-497	荒神山(3)	荒神山							
31	I-498	下種北	荒神山							
32	I-499	見内原	瓜生原							
33	I-500	押淵	押淵							
34	I-501	中押淵	押淵							
35	I-502	神宮	福井							
36	I-503	東横山	横山							
37	I-504	高田	上横野							
38	I-505	山田(1)	上横野							
39	I-506	後谷(1)	大篠							
40	I-507	後谷(2)	大篠							
41	I-508	上横野奥谷(5)	上横野							
42	I-509	見内原下	瓜生原							
43	I-510	中西東	福田							
44	I-511	吉見下(2)	吉見							
45	I-512	下種南	荒神山							
46	I-195	倉見東南	加茂町倉見							
47	I-196	物見奥西(1)	加茂町物見							
48	I-197	物見奥西(2)	加茂町物見							
49	I-198	山下北	加茂町山下							
50	I-199	国木	加茂町宇野							
51	I-200	小原西	加茂町知和							
52	I-513	戸賀南(2)	加茂町戸賀							
53	I-514	百々	加茂町百々							
54	I-515	塔中南(2)	加茂町塔中							

55	I-516	室尾北(1)	加茂町青柳						
56	I-517	室尾北(2)	加茂町青柳						
57	I-518	青柳東	加茂町青柳						
58	I-519	上大	加茂町公郷						
59	I-520	国米南	加茂町小淵						
60	I-521	小原東	加茂町知和						
61	I-522	西知和東	加茂町知和						
62	I-523	西知和西	加茂町知和						
63	I-524	大ヶ原東(1)	加茂町知和						
64	I-525	山下南(1)	加茂町山下						
65	I-526	山下南(2)	加茂町山下						
66	I-527	山下南(3)	加茂町山下						
67	I-528	河井東南(1)	加茂町河井						
68	I-529	河井西南(2)	加茂町河井						
69	I-530	河井東北(2)	加茂町河井						
70	I-531	物見奥東(2)	加茂町物見						
71	I-532	下行重	加茂町行重						
72	I-533	下谷	加茂町公郷						
73	I-534	下津川西	加茂町下津川						
74	I-535	倉見西北	加茂町倉見						
75	I-536	倉見東北	加茂町倉見						
76	I-537	倉見中北	加茂町倉見						
77	I-538	倉見中東	加茂町倉見						
78	I-539	戸賀南(1)	加茂町戸賀						
79	I-540	斎野谷	加茂町斎野谷						
80	I-541	中原	加茂町中原						
81	I-542	桑原	加茂町桑原						
82	I-543	塔中南(1)	加茂町塔中						
83	I-544	小淵南	加茂町小淵						
84	I-545	小淵北	加茂町小淵						
85	I-546	位田原東	加茂町小淵						
86	I-547	室尾北(2)	加茂町青柳						
87	I-548	中村南(2)	加茂町青柳						
88	I-549	中村北(1)	加茂町青柳						
89	I-550	中村東	加茂町青柳						
90	I-551	古屋北	加茂町物見						
91	I-552	物見奥東(1)	加茂町物見						
92	I-553	貝尾北	加茂町行重						
93	I-554	下河原南(1)	加茂町成安						
94	I-555	下原西	加茂町成安						
95	I-556	西黒木南(3)	加茂町黒木						
96	I-557	国米北(2)	加茂町小淵						
97	I-558	下原東	加茂町成安						
98	I-559	塔中南(3)	加茂町塔中						
99	I-560	国米北(1)	加茂町塔中						
100	I-561	位伝原西	加茂町小淵						
101	I-562	暮床	加茂町黒木						
102	I-214	大杉(1)	阿波						
103	I-215	早栃	阿波						
104	I-613	大杉(2)	阿波						
105	I-230	奥津川(1)	奥津川						
106	I-663	奥津川(2)	奥津川						
107	I-664	西上	西上						
108	I-665	羽賀	市場						
109	I-666	大吉	大吉						

## 1 4 山地災害危険地区

### (1) 山腹崩壊危険地区

番号	危険地区番号		位置		
	市町村	地区	市町村	大字	字
1	203	001-001	津山市	綾部	高畑
2	203	004-001	津山市	一方	神南山
3	203	005-001	津山市	井口	明見
4	203	008-001	津山市	瓜生原	一谷
5	203	009-001	津山市	大篠	後谷
6	203	009-002	津山市	大篠	後谷
7	203	009-003	津山市	大篠	江田
8	203	009-004	津山市	大篠	西ヶ坊
9	203	011-001	津山市	大谷	極楽谷
10	203	011-002	津山市	大谷	極楽谷
11	203	016-001	津山市	押渕	清水前
12	203	016-002	津山市	押渕	清水前
13	203	023-001	津山市	金屋	大池
14	203	023-002	津山市	金屋	久保ノ上
15	203	026-001	津山市	上高倉	林ノ裾
16	203	028-001	津山市	上横野	臼谷
17	203	028-002	津山市	上横野	野介
18	203	028-003	津山市	上横野	岩倉
19	203	028-004	津山市	上横野	見先谷
20	203	028-005	津山市	上横野	友実
21	203	028-006	津山市	上横野	トチノ木
22	203	028-007	津山市	上横野	
23	203	037-001	津山市	荒神山	
24	203	043-001	津山市	皿	
25	203	052-001	津山市	下横野	安田
26	203	061-001	津山市	高尾	鍛冶屋谷
27	203	064-001	津山市	種	稻荷谷
28	203	064-002	津山市	種	畑口
29	203	096-001	津山市	東田辺	雨堤
30	203	099-001	津山市	福井	
31	203	104-001	津山市	堀坂	滝尾山
32	203	106-001	津山市	三浦	大久保山
33	203	114-001	津山市	八出	柵木
34	203	119-001	津山市	横山	のべ
35	203	119-002	津山市	横山	
36	203	120-001	津山市	吉見	寺ノ上
37	203	120-002	津山市	吉見	
38	203	121-001	津山市	阿波	大杉
39	203	121-002	津山市	阿波	大杉
40	203	121-003	津山市	阿波	大杉
41	203	121-004	津山市	阿波	大杉
42	203	121-005	津山市	阿波	大高下
43	203	121-006	津山市	阿波	竹の下
44	203	123-001	津山市	市場	羽賀
45	203	123-002	津山市	市場	掛尾寺
46	203	123-003	津山市	市場	宮下
47	203	125-001	津山市	大吉	湯谷
48	203	125-002	津山市	大吉	立岩
49	203	126-001	津山市	奥津川	奥津川

50	203	126-002	津山市	奥津川	奥津川
51	203	126-003	津山市	奥津川	奥津川
52	203	129-001	津山市	加茂町青柳	室尾
53	203	131-001	津山市	加茂町小渕	石米
54	203	131-005	津山市	加茂町小渕	陰渕
55	203	132-001	津山市	加茂町河井	阿蔵
56	203	132-002	津山市	加茂町河井	宮の本
57	203	132-003	津山市	加茂町河井	ヶ市
58	203	132-004	津山市	加茂町河井	淀ヶ平
59	203	135-001	津山市	加茂町黒木	茅野
60	203	136-001	津山市	加茂町桑原	稲荷
61	203	137-001	津山市	加茂町小中原	上原
62	203	139-001	津山市	加茂町山下	家の前
63	203	139-002	津山市	加茂町山下	城谷
64	203	140-001	津山市	加茂町下津川	黒谷
65	203	140-002	津山市	加茂町下津川	金山
66	203	141-001	津山市	加茂町塔中	井手口
67	203	141-002	津山市	加茂町塔中	十善寺
68	203	142-001	津山市	加茂町知和	大ヶ原
69	203	142-002	津山市	加茂町知和	治郎門
70	203	142-003	津山市	加茂町知和	青坂谷
71	203	142-004	津山市	加茂町知和	舟山
72	203	146-001	津山市	加茂町檜井	植木谷
73	203	147-001	津山市	加茂町成安	下河原
74	203	149-001	津山市	加茂町物見	赤金
75	203	149-002	津山市	加茂町物見	赤金
76	203	149-003	津山市	加茂町物見	北
77	203	149-004	津山市	加茂町物見	大杖
78	203	152-001	津山市	久米川南	久米中
79	203	161-001	津山市	坪井上	原
80	203	161-002	津山市	坪井上	福本
81	203	164-001	津山市	中北上	原
82	203	168-001	津山市	新野山形	桜
83	203	169-001	津山市	西上	城山
84	203	177-001	津山市	宮部上	平草
85	203	177-002	津山市	宮部上	田添
86	203	177-003	津山市	宮部上	華孝地
87	203	182-001	津山市	油木北	昭和
88	203	184-001	津山市	領家	

## (2) 崩壊土砂流出危険地区

番号	危険地区番号		位置		
	市町村	地区	市町村	大字	字
1	203	004-001	津山市	一方	大谷尻
2	203	005-001	津山市	井口	石山谷
3	203	005-002	津山市	井口	公文坊
4	203	005-003	津山市	井口	明見
5	203	008-001	津山市	瓜生原	祖父谷
6	203	008-002	津山市	瓜生原	見内原
7	203	008-003	津山市	瓜生原	見内原・小屋の谷
8	203	008-004	津山市	瓜生原	瓜生原下
9	203	009-001	津山市	大篠	内ヶ滝
10	203	009-002	津山市	大篠	乗井



11	203	009-003	津山市	大篠	洞の頭
12	203	009-004	津山市	大篠	寺木下
13	203	009-005	津山市	大篠	大月谷
14	203	009-006	津山市	大篠	後谷
15	203	009-007	津山市	大篠	市小谷
16	203	011-001	津山市	大谷	川平西
17	203	011-002	津山市	大谷	
18	203	014-001	津山市	小桁	一ノズリ
19	203	016-001	津山市	押渕	
20	203	018-001	津山市	小原	広間里
21	203	023-001	津山市	金屋	浅尾
22	203	026-001	津山市	上高倉	小畑
23	203	026-002	津山市	上高倉	陰平
24	203	026-003	津山市	上高倉	金子
25	203	026-004	津山市	上高倉	周利谷
26	203	026-005	津山市	上高倉	周利谷
27	203	026-006	津山市	上高倉	周利谷
28	203	028-001	津山市	上横野	塩谷
29	203	028-002	津山市	上横野	小熊谷
30	203	028-003	津山市	上横野	蕎麦
31	203	028-004	津山市	上横野	桂原奥
32	203	028-005	津山市	上横野	芦谷
33	203	028-006	津山市	上横野	ト谷
34	203	028-007	津山市	上横野	堂峪
35	203	037-001	津山市	荒神山	イノ谷城坂
36	203	037-002	津山市	荒神山	荒神谷
37	203	043-001	津山市	皿	大谷
38	203	052-001	津山市	下横野	安田
39	203	061-001	津山市	高尾	湯谷太平
40	203	061-002	津山市	高尾	城成
41	203	061-003	津山市	高尾	鍛冶屋谷
42	203	061-004	津山市	高尾	奥ノ谷
43	203	064-001	津山市	種	赤__谷
44	203	064-002	津山市	種	畑口
45	203	064-003	津山市	種	
46	203	065-001	津山市	田熊	大町土居
47	203	075-001	津山市	中島	清水谷
48	203	083-001	津山市	西田辺	猪ノ谷
49	203	085-001	津山市	西吉田	下原
50	203	096-001	津山市	東田辺	谷奥西
51	203	096-002	津山市	東田辺	堂ノ向
52	203	096-003	津山市	東田辺	海老
53	203	100-001	津山市	福田	釧戸
54	203	100-002	津山市	福田	小屋谷
55	203	104-001	津山市	堀坂	城山
56	203	106-001	津山市	三浦	大久保下
57	203	111-001	津山市	妙原	扇子谷
58	203	111-002	津山市	妙原	扇谷
59	203	119-001	津山市	横山	
60	203	120-001	津山市	吉見	湯谷
61	203	120-002	津山市	吉見	金子
62	203	120-003	津山市	吉見	ハイズリ
63	203	121-001	津山市	阿波	大杉

64	203	121-002	津山市	阿波	大杉
65	203	121-003	津山市	阿波	大杉
66	203	121-004	津山市	阿波	大杉
67	203	121-005	津山市	阿波	尾所
68	203	121-006	津山市	阿波	尾所
69	203	121-007	津山市	阿波	尾所
70	203	121-008	津山市	阿波	尾所
71	203	121-009	津山市	阿波	尾所
72	203	121-010	津山市	阿波	尾所
73	203	121-011	津山市	阿波	大畑
74	203	121-012	津山市	阿波	竹え下
75	203	121-013	津山市	阿波	竹え下
76	203	121-014	津山市	阿波	竹え下
77	203	121-015	津山市	阿波	西谷
78	203	121-016	津山市	阿波	西谷
79	203	121-017	津山市	阿波	西谷
80	203	121-018	津山市	阿波	下沢
81	203	121-019	津山市	阿波	大高下
82	203	121-020	津山市	阿波	堂敷
83	203	121-021	津山市	阿波	ナメラ
84	203	121-022	津山市	阿波	大谷
85	203	121-023	津山市	阿波	割谷
86	203	121-024	津山市	阿波	五輪原
87	203	121-025	津山市	阿波	柿ノ木谷
88	203	121-026	津山市	阿波	漆ケ谷
89	203	121-027	津山市	阿波	水上谷
90	203	121-028	津山市	阿波	たたら谷
91	203	121-029	津山市	阿波	酢谷
92	203	121-030	津山市	阿波	広谷
93	203	121-031	津山市	阿波	トドロ谷
94	203	121-032	津山市	阿波	長九郎谷
95	203	121-033	津山市	阿波	大滝谷
96	203	121-034	津山市	阿波	樋ケ谷
97	203	121-035	津山市	阿波	高下奥
98	203	121-036	津山市	阿波	勝
99	203	121-037	津山市	阿波	西谷
100	203	121-038	津山市	阿波	
101	203	121-039	津山市	阿波	ヌタノ尾
102	203	123-001	津山市	市場	トチオ
103	203	123-002	津山市	市場	声ヶ峠
104	203	124-001	津山市	大岩	小中尾
105	203	124-002	津山市	大岩	金山谷
106	203	124-003	津山市	大岩	
107	203	125-001	津山市	大吉	同伴
108	203	126-001	津山市	奥津川	宮ノ谷
109	203	126-002	津山市	奥津川	打ケ茅野
110	203	126-003	津山市	奥津川	谷奥口
111	203	129-001	津山市	加茂町青柳	カバケ谷
112	203	129-002	津山市	加茂町青柳	曲谷
113	203	129-003	津山市	加茂町青柳	荒堀
114	203	130-001	津山市	加茂町字野	大陰谷
115	203	130-002	津山市	加茂町字野	奥田
116	203	130-003	津山市	加茂町字野	登り尾

117	203	130-004	津山市	加茂町字野	大安方
118	203	130-005	津山市	加茂町字野	高クジラ
119	203	130-006	津山市	加茂町字野	三本杉
120	203	131-001	津山市	加茂町小渕	素谷
121	203	131-002	津山市	加茂町小渕	陰平
122	203	131-003	津山市	加茂町小渕	酢谷
123	203	131-004	津山市	加茂町小渕	小渕
124	203	132-001	津山市	加茂町河井	明ケ谷
125	203	132-002	津山市	加茂町河井	水井谷
126	203	132-003	津山市	加茂町河井	寺谷
127	203	132-004	津山市	加茂町河井	桧尾口
128	203	133-001	津山市	加茂町公郷	岡の谷
129	203	133-002	津山市	加茂町公郷	下谷
130	203	133-003	津山市	加茂町公郷	大谷
131	203	133-004	津山市	加茂町公郷	三内谷
132	203	134-001	津山市	加茂町倉見	佛香
133	203	134-002	津山市	加茂町倉見	庄原
134	203	134-003	津山市	加茂町倉見	落城
135	203	134-004	津山市	加茂町倉見	火方
136	203	134-005	津山市	加茂町倉見	火方
137	203	134-006	津山市	加茂町倉見	源六谷上
138	203	134-007	津山市	加茂町倉見	奥大原
139	203	134-008	津山市	加茂町倉見	天狗岩下
140	203	134-009	津山市	加茂町倉見	天狗岩上
141	203	134-010	津山市	加茂町倉見	白川上
142	203	134-011	津山市	加茂町倉見	白川下
143	203	134-012	津山市	加茂町倉見	程原
144	203	134-013	津山市	加茂町倉見	落城
145	203	134-014	津山市	加茂町倉見	源六谷下
146	203	134-015	津山市	加茂町倉見	五輪原
147	203	134-016	津山市	加茂町倉見	倉見西
148	203	134-017	津山市	加茂町倉見	阿部ヶ原
149	203	135-001	津山市	加茂町黒木	西黒木
150	203	135-002	津山市	加茂町黒木	小金原
151	203	135-003	津山市	加茂町黒木	空樋口
152	203	135-004	津山市	加茂町黒木	小畑
153	203	136-001	津山市	加茂町桑原	薬師堂
154	203	139-001	津山市	加茂町山下	花村谷
155	203	139-002	津山市	加茂町山下	六郎谷
156	203	140-001	津山市	加茂町下津川	間谷
157	203	140-002	津山市	加茂町下津川	三内谷
158	203	140-003	津山市	加茂町下津川	
159	203	141-001	津山市	加茂町塔中	青尾
160	203	142-001	津山市	加茂町知和	舟山
161	203	142-002	津山市	加茂町知和	円郷谷
162	203	142-003	津山市	加茂町知和	小原
163	203	142-004	津山市	加茂町知和	大ヶ原
164	203	142-005	津山市	加茂町知和	青坂谷
165	203	145-001	津山市	加茂町中原	奥田
166	203	146-001	津山市	加茂町檜井	青山
167	203	146-002	津山市	加茂町檜井	八巻
168	203	147-001	津山市	加茂町成安	梶間
169	203	147-002	津山市	加茂町成安	宇性谷

170	203	147-003	津山市	加茂町成安	五万木
171	203	147-004	津山市	加茂町成安	下山
172	203	148-001	津山市	加茂町原口	大谷
173	203	148-002	津山市	加茂町原口	割岩上
174	203	148-003	津山市	加茂町原口	峪田
175	203	148-004	津山市	加茂町原口	割岩上
176	203	148-005	津山市	加茂町原口	峪田
177	203	148-006	津山市	加茂町原口	上高下
178	203	149-001	津山市	加茂町物見	峠
179	203	149-002	津山市	加茂町物見	上村
180	203	149-003	津山市	加茂町物見	古屋
181	203	149-004	津山市	加茂町物見	大ゾエ
182	203	149-005	津山市	加茂町物見	古屋敷
183	203	149-006	津山市	加茂町物見	細目
184	203	149-007	津山市	加茂町物見	赤銅
185	203	149-008	津山市	加茂町物見	金山
186	203	149-009	津山市	加茂町物見	塩谷
187	203	149-010	津山市	加茂町物見	梨子原
188	203	149-011	津山市	加茂町物見	古屋 2
189	203	149-012	津山市	加茂町物見	毎見
190	203	149-013	津山市	加茂町物見	山ノ神
191	203	150-001	津山市	加茂町行重	大道
192	203	152-001	津山市	久米川南	谷尻
193	203	152-002	津山市	久米川南	久米中
194	203	161-001	津山市	坪井上	福本
195	203	161-002	津山市	坪井上	山田奥
196	203	162-001	津山市	坪井下	大谷
197	203	162-002	津山市	坪井下	寺城
198	203	162-003	津山市	坪井下	寺坂
199	203	162-004	津山市	坪井下	大宮
200	203	168-001	津山市	新野山形	宮山
201	203	177-001	津山市	宮部上	道城
202	203	179-001	津山市	八社	城用
203	203	179-002	津山市	八社	西畑
204	203	179-003	津山市	八社	小滝奥
205	203	179-004	津山市	八社	恵毛
206	203	179-005	津山市	八社	アブザコ
207	203	179-006	津山市	八社	臼渕
208	203	182-001	津山市	油木北	

### (3) 雪崩危険箇所

番号	危険箇所番号	箇所名	位置(大字)	地形			人家	公共施設		指定有無
				傾斜度	長さ	高さ		種類	数	
1	601-1	大杖(上)	加茂町物見	49	120		-	県道・J R	2	
2	601-2	大杖(中)	加茂町物見	49	50		-	県道	1	
3	601-3	大杖(下)	加茂町物見	49	150		-	県道	1	
4	601-4	大	加茂町河井	49	140		-	J R	1	
5	601-5	梅木峪	加茂町河井	49	130		-	県道	1	
6	601-6	上の山	加茂町河井	49	60		-	J R	1	
7	601-7	淀ヶ平	加茂町河井	44	160		-	J R	1	
8	601-8	八丁坂	加茂町山下	49	130		-	県道	1	

## 1 5 異常気象時通行規制区間及び規制基準（県管理）

### ◎ 県道

路線 番号	路線名	位置	延長 (km)	規制基準 1	規制基準 2	
				通行注意	通行止	通行止
6	津山智頭八東線	加茂町知和 ～ 加茂町山下	1.40	連続 100mm	時間 40mm	連続 180mm
75	加茂奥津線	加茂町宇野 ～ 鏡野町越畑	4.50	連続 100mm	時間 35mm	連続 150mm
336	倉見齊の谷線	加茂町黒木	3.20	連続 100mm	時間 35mm	連続 150mm
336	倉見齊の谷線	加茂町黒木	1.00	連続 100mm	時間 35mm	連続 150mm
450	三浦勝北線	奥津川 ～ 市場	6.30	連続 80mm	時間 35mm	連続 150mm
476	横野滝線	上横野	0.90	連続 100mm	時間 35mm	連続 150mm

## 1 6 宅地造成工事規制区域

### (1) 宅地造成工事規制区域

指定区域面積	指定区域内訳		備考
	地名	面積(ha)	
10, 151ha	堀坂・檜・近長・田熊・福井・新田 等	1,278	
	河辺・瓜生原・金井・中原・池ヶ原・堂尾 等	943	
	上高倉・下高倉東・綾部・草加部・高野本郷 等	962	
	下横野・大田・勝部・下高倉西・野介代・川崎 等	1,688	
	八出・横山・一方・小桁・荒神山・押淵 等	1,403	
	西田辺・山方・上田邑・戸島・一宮・総社 等	2,771	
	福田 等	334	
	新野山形・西下・上村・中村・杉宮 等	382	
	市場・日本原・新野東・原・安井 等	390	

### (2) 指定基準

宅地造成に伴い、がけくずれ又は土砂の流出による災害が生ずるおそれの著しい市街地又は市街地になろうとする土地の区域を、県知事が指定する。

## 1 7 ダム・貯水池

種別	水系名	河川名	ダム名	目的	ダム及び貯水池の規模			有効貯水 容量千 $\text{m}^3$	管理者
					高さ m	長さ m	総貯水容量 千 $\text{m}^3$		
治水	吉井川	吉井川	苦田	洪水調節、上水道、発電、 かんがい、工業用水	74.0	225.0	84,100	78,100	国土交通省
	吉井川	倉見川	黒木	発電、洪水調節、上水道、 かんがい	53.0	193.0	6,000	5,075	岡山県 (農林水産部)
	吉井川	香々美川	香々美	かんがい、洪水調節、発電	39.0	131.0	1,853	1,703	鏡野町
	吉井川	津川川	津川	洪水調節、上水道、発電	76.0	228.0	5,990	5,450	岡山県(土木部)
利水	吉井川	吉井川	恩原	発電	24.0	93.6	1,853	1,752	中国電力

※ 香々美ダムは鏡野町建設課に管理委託

## 1 8 貯木場

所在地	名称	所有者	電話番号
一宮 33-2	松村製材所貯木場	松村製材所 松村義知	27-1247
妙原 58-1	竹本木材貯木場	竹本木材(株) 代表取締役 竹本智	29-1131

## 1 9 危険物大量保有事業所

事業所名	所在地	電話番号	危険物の種類	指定数量の倍数	備考
ノーテープ工業(株)津山工場	金井 487-8	26-6222	第2類・第4類	9,011.9	
小澤製油化学(有)	高野山西 2115-9	26-2772	第4類	2,075.0	

※ 消防法の別表に掲げる指定数量の1,000倍以上の数量を製造、貯蔵または取り扱う事業を掲載

## 20 高圧ガス大量保有事業所

### (1) 液化石油ガス

#### ◎ L P ガス充填所

名称	所在地	電話番号	規模	備考
田中実業(株)津山営業所	川崎 1940	22-4186	30.5 t	
(株)セキサン	林田町 8-1	22-6241	53.6 t	
木村ガス商事(株)	福田 601	28-0985	61.2 t	
(株)ホームエネルギー山陽津山センター	川崎 1965-1	26-5293	22.9 t	
ツチダ産業(株)高野支店	高野山西 2103-8	26-3948	44.0 t	

#### ◎ L P ガス消費事業所

名称	所在地	電話番号	規模	備考
パナソニック(株) A V C ネットワークス社メディア事業部	草加部 1458-5	29-0121	115 t	
東芝キヤリア工業(株)津山事業所	国分寺 555	26-2141	20 t	
清音金属工業(株)津山工場	上野田 431	29-2095	17.6 t	

### (2) 一般高圧ガス

#### ◎ 一般ガス充填所

名称	所在地	電話番号	規模	備考
ツチダ産業(株)高野支店	高野山西 2103-8	26-3948	22 t	

## 第4 防災上必要な施設・設備等

### 1 気象等観測施設・設備

#### (1) 雨量観測所

- ① 津山市雨量観測所 都市建設部土木課管理（市庁舎）  
地域振興部勝北支所管理（勝北支所）

#### ② 県関係雨量観測所

観測所名	位置			設置場所	水系	河川名	観測人氏名	通報連絡方法	種別
	郡市	町村	大字						
黒木ダム	津山		黒木	黒木ダム管理事務所	吉井川	倉見川	黒木ダム管理事務所職員		テレメーター
奥津	苫田	鏡野	奥津	奥津観測所	吉井川	吉井川	県民局職員		テレメーター
石越	苫田	鏡野	上齋原	石越観測所	吉井川	吉井川	県民局職員		テレメーター
加茂	津山		桑原	加茂観測所	吉井川	加茂川	県民局職員		テレメーター
津川ダム	津山		下津川	津川ダム管理事務所	吉井川	津川川	津川ダム管理事務所職員		テレメーター
久米	津山		中北下	久米支所	吉井川	久米川	県民局職員		テレメーター
金堀	久米	美咲	金堀	金堀観測所		金堀川	県民局職員		テレメーター
倉見	津山		倉見	黒木ダム倉見観測所	吉井川	倉見川	黒木ダム管理事務所職員		テレメーター
大ヶ山	津山		倉見	黒木ダム大ヶ山観測所	吉井川	倉見川	黒木ダム管理事務所職員		テレメーター
岩淵	津山		倉見	黒木ダム岩淵観測所	吉井川	倉見川	黒木ダム管理事務所職員		テレメーター
大郷	苫田	鏡野	上森原	大郷観測所	吉井川	上森川	県民局職員		テレメーター
津山	津山		山下	美作県民局	吉井川	吉井川	県民局職員		テレメーター
勝北	津山		新野東	勝北支所	吉井川	広戸川	県民局職員		テレメーター
香々美	苫田	鏡野	越畑	香々美ダム管理事務所	吉井川	香々美川	鏡野町役場職員	56-0225	自 記
美咲	久米	美咲	原田	美咲町役場	吉井川	皿川	県民局職員		砂防関係 テレメーター

#### ③ 岡山地方気象台関係雨量観測所

観測所名	位置			設置場所	水系	河川名	通報連絡方法	種別
	郡市	町村	大字					
津山	津山		林田	津山特別地域気象観測所	吉井川	吉井川	オンライン	特別地域気象観測所
恩原	苫田	鏡野	上齋原		吉井川	吉井川	オンライン	地域雨量観測所

#### ④ 苫田ダム管理所関係雨量観測所

観測所名	略号	位置			設置場所	水系	河川名	通報連絡方法	種別
		郡市	町村	大字					
恩原		苫田	鏡野	恩原		吉井川	吉井川	テレメーター	自記、テレメーター
上齋原		苫田	鏡野	上齋原		吉井川	吉井川	テレメーター	自記、テレメーター
杉		苫田	鏡野	上杉		吉井川	吉井川	テレメーター	自記、テレメーター
羽出		苫田	鏡野	羽出		吉井川	吉井川	テレメーター	自記、テレメーター
苫田ダム		苫田	鏡野	久田下原		吉井川	吉井川	テレメーター	自記、テレメーター
大神宮原		苫田	鏡野	奥津		吉井川	吉井川	テレメーター	自記、テレメーター

#### ⑤ 岡山河川事務所関係雨量観測所

観測所名	略号	位置			設置場所	水系	河川名	通報連絡方法	種別
		郡市	町村	大字					
津山	ツテ	津山		昭和町		吉井川	吉井川	テレメーター	テレメーター
奥津	オケ	苫田	鏡野	奥津川西		吉井川	吉井川	テレメーター	テレメーター
堀坂		津山		堀坂		吉井川	加茂川	テレメーター	テレメーター

#### (2) 水位観測所

#### ① 県関係水位観測所

水系		観測所名	位置			水防団 待機 水位	氾濫 注意 水位	避難 判断 水位	氾濫 危険 水位	零点 標高	観測者	備考
本流	支流		郡市	町村	大字							
吉井川	吉井川	奥津	苫田	鏡野	奥津	2.00	2.50			362.20	県民局職員	テレメーター
吉井川	加茂川	加茂	津山		桑原	2.20	3.10			212.81	県民局職員	テレメーター
吉井川	吉井川	吹屋町	津山		吹屋町	1.60	2.20	2.20	3.20	87.861	県民局職員	水防警報、水位周知、 テレメーター

吉井川	吉井川	小桁	津山		小桁	2.00	3.20	5.20	6.40	77.416	県民局職員	水防警報、水位周知、 テレメーター
吉井川	宮川	東一宮	津山		東一宮	1.10	2.10	2.70	3.20	114.53	県民局職員	水位周知 テレメーター
吉井川	倉見川	倉見	津山		倉見						黒木ダム管理事務所職員	テレメーター
吉井川	香々美川	越畑	苫田	鏡野	越畑						鏡野町役場職員	テレメーター
吉井川	香々美川	寺和田	苫田	鏡野	寺和田						鏡野町役場職員	テレメーター
吉井川	加茂川	日上	津山		川崎	2.10	2.70	4.10	4.40	88.94	津川ダム管理事務所職員	水位周知 テレメーター
吉井川	加茂川	合同堰	津山		綾部						津川ダム管理事務所職員	テレメーター
吉井川	皿川	一方	津山		一方						県民局職員	テレメーター
吉井川	香々美川	竹田	苫田	鏡野	竹田						県民局職員	テレメーター

水系		観測所名	位置			観測者	水位計型	備考
本流	支流		都市	町村(区)	大字			
吉井川	広戸川	石畑橋一ウ	津山		新野東	県民局職員	危機管理型水位計	
吉井川	皿川	関屋橋一ウ	美咲	美咲	原田	県民局職員	危機管理型水位計	
吉井川	倭文川	掛上り橋一ウ	津山		桑上	県民局職員	危機管理型水位計	
吉井川	吉井川	宮下橋一ウ	津山		二宮	県民局職員	危機管理型水位計	
吉井川	宮川	城北橋一ウ	津山		山北	県民局職員	危機管理型水位計	
吉井川	久米川	千代下橋一ウ	津山		中北下	県民局職員	危機管理型水位計	
吉井川	蟹子川	蟹子川1号橋一ウ	津山		高野山西	県民局職員	危機管理型水位計	
吉井川	広戸川	新大渡橋一ウ	津山		西吉田	県民局職員	危機管理型水位計	

② 県関係ダム貯水位観測所

水系		観測所名	位置			水防団 待機 水位	はん濫 注意 水位	零点標高	観測者	備考
本流	支流		郡市	町村	大字					
吉井川	倉見川	黒木ダム	津山		黒木				黒木ダム管理事務所職員	農林ダムテレメーター
吉井川	香々美川	香々美	苫田	鏡野	越畑				鏡野町役場職員	農林ダムテレメーター
吉井川	津川川	津川ダム	津山		下津川				津川ダム管理事務所職員	土木ダムテレメーター

③ 苫田ダム貯水位観測所

水系		観測所名	位置			水防団 待機 水位	はん濫 注意 水位	零点標高	観測者	備考
本流	支流		郡市	町村	大字					
吉井川	吉井川	苫田	苫田	鏡野	久田下原				国土交通省	
吉井川	吉井川	杉	苫田	鏡野	上杉			234.546	国土交通省	
吉井川	吉井川	原	苫田	鏡野	原			123.338	国土交通省	
吉井川	羽出川	羽出西谷	苫田	鏡野	羽出			247.05	国土交通省	

④ 岡山河川事務所所管水位観測所

水系	河川 事務所	観測所	位置			水防団 待機 水位	はん濫 注意 水位	避難 判断 水位	計画 高水位	零点標高	観測者	備考
			郡市	町村	大字							
吉井川	岡山	津山	津山		昭和町					88.623		テレメーター
吉井川	岡山	高野	津山		高野本郷					105.952		テレメーター



## 2 消防施設・設備等

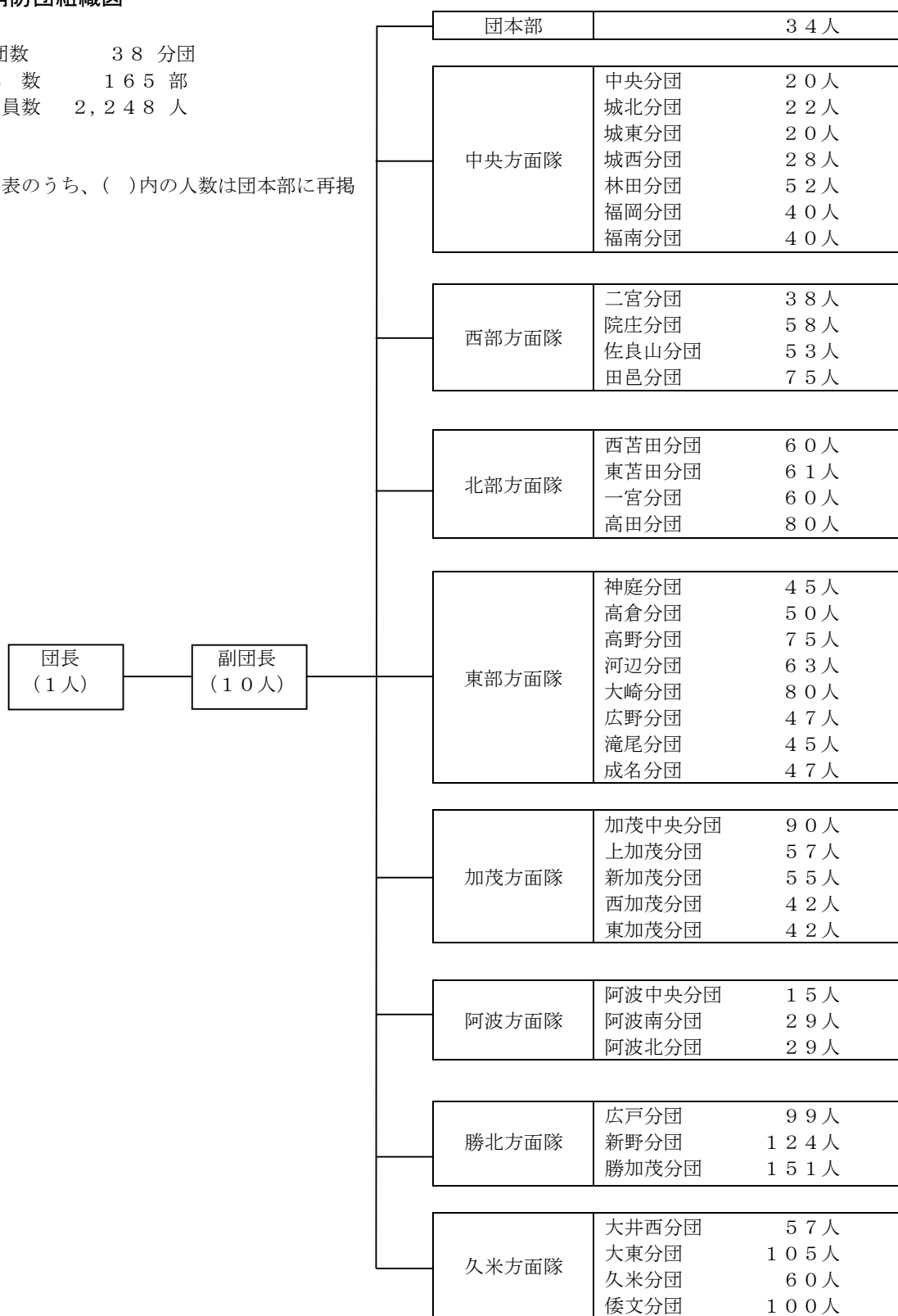
### (1) 消防力

区分	津山圏域消防組合	津山市消防団	合計
・職団員数	213	2, 247	2, 462
・消防ポンプ自動車	12	20	32
・小型動力ポンプ付積載車		87	87
・小型動力ポンプ		56	56
・化学消防車	2		2
・はしご車	1		1
・救助工作車	3		3
・高規格救急車	13		13
・指揮車	3	1	4
・広報車	11	1	12
・資材運搬車	2		2
・人員運搬車	1		1
・照明車		1	1
・赤バイク		3	3
・連絡車	5		5
・支援車	1		1
・水槽付消防ポンプ自動車	1		1
・火災原因調査車	1		1

## (2) 消防団組織図

分団数 38 分団  
部 数 165 部  
団員数 2,248 人

※表のうち、( )内の人数は団本部に再掲



## (3) 消防団施設設備

区分 分団	消防機庫	指揮連絡車	消防ポンプ自動車	小型動力ポンプ付積載車	小型動力ポンプ	車両放送設備	デジタル無線受令機 車載型	デジタル無線受令機 携帯型	トランシーバー
団本部		1				1	※6	☆17	5
中央分団	1			1		1	1	3	4
城北分団	1			1		1	1	3	4
城東分団	1			1		1	1	3	4
城西分団	1		1			1	1	3	4
林田分団	6		1	2	3	3	3	3	4
福岡分団	3		1		2	1	1	3	4
福南分団	4			2	2	2	2	3	4
二宮分団	4		1	1	2	2	2	3	4
院庄分団	6			4	2	4	4	3	4
佐良山分団	4		1	2	1	3	3	3	4
田邑分団	8		1	3	4	4	4	3	4
西苔田分団	4		1	3		4	4	3	4
東苔田分団	6		1	2	3	3	3	3	4
一宮分団	6		1	1	4	2	2	3	4
高田分団	7			4	3	4	4	3	4
神庭分団	3		1	1	1	2	2	3	4
高倉分団	4			3	1	3	3	3	4
高野分団	8		1	2	5	3	3	3	4
河辺分団	6		1	3	3	4	4	3	4
大崎分団	7		1	2	4	3	3	3	4
広野分団	3			2	1	2	2	3	4
滝尾分団	3			2	1	2	2	3	4
成名分団	4			2	2	2	2	3	4
加茂中央分団	1		2		2	2	3	3	4
上加茂分団	4			3		3	3	3	4
新加茂分団	4			4		4	4	3	4
西加茂分団	3			3		3	3	3	4
東加茂分団	3			3		3	3	3	4
阿波中央分団	1		1		2	1	1	3	4
阿波南分団	1			1	2		1	3	4
阿波北分団	1			1	2		1	3	4
広戸分団	7			4		4	4	3	4
新野分団	8		1	6	1	7	7	3	4
勝加茂分団	10			9		10	11	3	4
大井西分団	2			2		2	2	3	4
大東分団	4		1	3		4	4	3	4
久米分団	2			2		2	2	3	4
倭文分団	4		1	3		4	4	3	4
合計	155	1	20	88	56	108	115	131	164

※ 指揮連絡車（消防無線、防災行政無線付）・予備（消防団事務所保管）

☆ 事務局職員含む

## (4) 消防水利

水利種別	設置個数	備考
消火栓	1,630	
防火水槽	651	40m <sup>3</sup> 以上（公設・私設）
その他水利	88	

## (5) 化学消火剤等の備蓄

津山圏域消防組合 油吸着マット 7,731枚（303枚使用） 化学消火剤 原液 2,760リットル  
 " 14巻（0.65m×65m）

## (6) 林野火災対応施設

岡山県林野火災対策用空中消火資機材運用要綱による。

## (7) 放射性物質に対する資機材等の備蓄（津山圏域消防組合分）

区分			数量	備考
防護服	レベルA防護服（陽圧式）		4 着	
	レベルB防護服（防毒服、マイクロケム）		18 着	
	レベルC防護服（タイベックススーツ含む）		1,206 着	
呼吸保護具	酸素ボンベ呼吸器		10 個	
	圧縮空気式呼吸器		100 個	
	全面マスク		5 個	
	半面マスク		193 個	防塵マスク
	呼吸缶 放射能ヨウ素対応		5 個	
測定機器	個人用線量計	ポケット線量計	37 個	
	空間線量計	GM係数管式	1 個	
		サーベイメーター電離箱式	0 個	
		中性子用	1 個	
	表面汚染検査計	GM係数管式	3 個	

## (8) 放射性物質に対する資機材等の備蓄（津山市分）

区分			数量	備考
測定機器	環境放射線測定器	シンチレーション式サーベイメーター	1 個	

### 3 通信施設・設備等

#### (1) 市防災行政無線施設（局数）の現況

##### ① 移動系

半固定型	車載型	車携帯型	携帯型	計	備考
5	22	2	65	94	

##### ② 同報系

地区	戸別受信機	屋外拡声子局	備考
加茂	1,630	4	
阿波	250	2	
勝北	2,557	7	
久米	2,302	15	

#### (2) 有線放送施設

##### ① 有線放送施設設置状況

設置者	加入世帯数	備考
テレビ津山	11,256	

#### (3) 消防用無線設備

区分	種類	数量	内訳（設置箇所・種別・台数）
津山圏域消防組合	消防用無線基地局	8	天狗寺、二上山、大ヶ山、福見、越畑、大空山、旭支所、柵原支所（各1局）
〃	消防用無線固定局	2	消防本部、津山市役所（各1局）
〃	消防用無線移動局	83	卓上型 8、可搬型 4、車載型 39、携帯型 32
津山市消防団	トランシーバー	164	
〃	デジタル無線受令機	246	携帯型 131、車載型 115

#### (4) 関係機関無線の呼出名称

呼出名称	設置(常置)場所	所在地	電話番号
ぼうさいみまさか	美作県民局	山下 53	23-2311
ぼうさいつやまし	津山市役所	山北 520	23-2111
つやますいどう	津山市水道局	山北 520	23-2111
びしょうせんたー	津山圏域消防組合	林田 95	32-1119
つやま	津山警察署	林田 77	25-0110
ちゅうでんつやま	中国電力(株)津山電力所	神戸 304-2	28-0275
ちゅうでんつやまえいぎょう	中国電力(株)津山営業所	上河原 208-3	22-3126
けんせつつやま	国土交通省岡山国道事務所津山出張所	皿 633-2	28-1215
J A 4 Y A M	美作アマチュア無線クラブ	小田中 1149-2	23-6867

#### (5) 情報連絡員連絡場所

区分	地区名	連絡場所	電話番号	区分	地区名	連絡場所	電話番号
1	東津山	津山東公民館	32-1511	14	福南	福南公民館	23-6374
2	城東	作州城東屋敷	24-6095	15	田邑	田邑公民館	28-0902
3	城南	雇用労働センター	24-3633	16	一宮	一宮公民館	27-0390
4	中央			17	高田	高田公民館	27-0371
5	鶴城	ふれあいサロン	24-3600	18	高倉	高倉公民館	29-1513
6	城北	城西公民館	31-0102	19	神庭	綾部西集会所	29-1607
7	城西	城西分団消防機庫	22-9837	20	滝尾	清泉公民館	29-1516
8	西苔田	西苔田公民館	24-3210	21	成名	成名公民館	29-3207
9	東苔田	東苔田公民館	22-2686	22	高野	高野公民館	26-1056
10	二宮	二宮公民館	28-3292	23	広野	広野公民館	29-0380
11	院庄	院庄公民館	28-0335	24	大崎	大崎公民館	26-1420
12	佐良山	佐良山農業研修施設	28-2543	25	河辺	河辺農業研修施設	26-6512
13	福岡	福岡会館	22-2828				

#### 4 水防施設・設備等

##### (1) 水防用資材の備蓄

資材名	水防資材庫保管	美作県民局保管
麻 袋		450袋
ビニール袋	1,800袋	
土 砂		
ビニールシート	33枚	45枚
バリケード	26基	
路 側 柱	35本	
トラロープ	3巻	6巻
投 光 器	5基	
木 杭	9本	6本
めがね杭	28本	
荒 縄	15巻	2巻
鉄 線	30kg	10kg
掛 矢	10丁	14丁
鎌	1丁、建設倉庫3丁	
	15丁	19丁
ナ タ	0丁	
スコップ	㌘8丁、㌘10丁	20丁
じょれん	16丁	6丁
唐 鋏	8丁	7丁
ツルハシ	3丁	5丁
ノ コ	建設倉庫 5丁	2丁
ペンチ		
ハンマー	1丁	5丁
し の	2丁	
クリッパー	3丁	
ヨ キ	2丁	
草刈り機	建設倉庫 3台	
チェンソー	建設倉庫 6台	
バ ー ル	建設倉庫 2本	2本
発 電 機	建設倉庫 1台	
一 輪 車	2台	

※ 備蓄場所：水防資材庫及び消防各分団（山北）／ 美作県民局内水防倉庫（山下）

##### (2) 河川排水門

名称	位置	種類	施工	操作人		
				氏名	分団名	ハンドル名
吉井川2号	川崎	日東ラックピニオン	県	立石 恭弘	林田	凹20
吉井川8号	昭和町	豊国ピンジャッキ	県	福岡 勝司	福岡	凸25
吉井川9号	一方	豊国ピンジャッキ	県	宇那木 治	佐良山	凸25
吉井川10号	鉄砲町	大和ベベル	県	宮本 清文	城西	不要
吉井川13号	津山口	ミゾタピンラック	県	安藤 照三	佐良山	凸25, 9
吉井川15号	二宮	大和ラック	県	今岡 克己	二宮	ブレーキ用
吉井川17号	平福	大和ベベル	県	田渕 融	佐良山	不要
吉井川18号	中島	大和平型	県	畑 清美	佐良山	不要
吉井川19号	二宮	豊国ピンジャッキ	県	森数 高嗣	二宮	凸25・13
吉井川20号	院庄	大和ラック	県	杉山 祥郎	院庄	専用カギ
吉井川21号	院庄	大和ラック	県	杉山 祥郎	院庄	専用カギ
吉井川22号	院庄	日東ピンジャッキ	県	杉山 祥郎	院庄	ブレーキ用凹Φ23.5
吉井川23号	院庄	大和ラック	県	杉山 祥郎	院庄	ブレーキ用
吉井川31号	日上	サンベルコラック	県	千代延 琢磨	河辺	専用カギ
吉井川32号	日上	サンベルコラック	県	千代延 琢磨	河辺	専用カギ

吉井川 33 号	小桁	斉藤ラック	県	辻 章	福南	専用カギ
吉井川 34 号	瓜生原	斉藤ラック	県	森岡 廣行	河辺	専用カギ (タゲン 200)
吉井川 35 号	押渕	大和ラック	県	日下 真	福南	専用カギ
吉井川 36 号	押渕	大和ラック	県	日下 真	福南	専用カギ
吉井川 37 号	押渕	大和ラック	県	日下 真	福南	専用カギ
吉井川 38 号	押渕	大和ラック	県	日下 真	福南	専用カギ
吉井川 39 号	日上	サンベルコラック	県	千代延 琢磨	河辺	専用カギ
吉井川 40 号	小桁	大和ラック	県	辻 章	福南	専用カギ
吉井川 41 号	瓜生原	大和電動ラック	県	森岡 廣行	河辺	専用カギ (タゲン 200)
吉井川 42 号	瓜生原	大和ラック	県	森岡 廣行	河辺	専用カギ
吉井川 43 号	院庄	大和ラック	県	杉山 祥郎	院庄	専用カギ
鮎返川 1 号	押渕	大和ラック	市	日下 真	福南	専用カギ
吉井川 44 号	小桁	大和平型	県	辻 章	福南	不要
加茂川 4 号	河辺	豊国ピンジャッキ	県	秋元 雅光	河辺	専用カギ
加茂川 5 号	川崎	豊国ピンジャッキ	県	立石 恭弘	林田	凸 25
加茂川 6 号	兼田	斉藤ラック	県	立石 恭弘	林田	不要
加茂川 7 号	兼田	斉藤ラック	県	立石 恭弘	林田	不要
加茂川 9 号	河辺	豊国ピンジャッキ	県	秋元 雅光	河辺	凸 25・13
加茂川 13 号	河辺	ムカイ鉄工ベベル	県	千代延 琢磨	河辺	カギ (アルファ 35)
加茂川 14 号	押入	大和ベベル	県	飯綱 克典	高野	不要
加茂川 15 号	押入	大和ベベル	県	飯綱 克典	高野	不要
加茂川 16 号	押入	豊国ベベル	県	飯綱 克典	高野	不要
加茂川 17 号	河面	豊国エンジンピンジャッキ	県	磯山 治好	高野	専用カギ
加茂川 18 号	押入	大和ラック	県	磯山 治好	高野	ブレーキ用
加茂川 20 号	野村	大和ラック	県	保田 直實	成名	ブレーキ用
皿川 1 号	平福	サンベルコラック	県	山口 博	佐良山	専用カギ
皿川 2 号	皿	サンベルコラック	県	山口 博	佐良山	専用カギ
皿川 3 号	平福	サンベルコラック	県	田渕 康修	佐良山	専用カギ
皿川 4 号	一方	サンベルコラック	県	田渕 康修	佐良山	専用カギ
皿川 5 号	一方	サンベルコラック	県	安藤 照三	佐良山	専用カギ
宮川 1 号	山下	豊国 連動ラック	県	間庭 裕	城北	豊国専用キー
宮川 4 号	山北	大和ラック	県	北原 信義	西苦田	専用カギ
逆川 1 号	川崎	日東エンジン	県	立石 恭弘	林田	現地
逆川 2 号	川崎	日東モーター	県	金堀 晴男	林田	不要
蟹子川 1 号	押入	西部電機ラック	県	早瀬 通夫	高野	不要
蟹子川 2 号	押入	日東ベベル	県	早瀬 通夫	高野	不要
紫竹川 1 号	小田中	日東ベベル	県	萩原 祐亮	二宮	不要
紫竹川 5 号	小田中	明和水門ベベル	県	津本 信吾	二宮	不要
滑川 1 号	院庄	大和ラック	県	杉山 祥郎	院庄	専用カギ
赤岩 1 号	宮尾	大和ベベル	県	灰原壮一郎	久米	不要
中須賀 1 号	宮尾	明和水門ベベル	県	灰原壮一郎	久米	カギ (MOLANo. 15)
久米川 1 号	宮尾	豊国ピンジャッキ	県	灰原壮一郎	久米	専用カギ
久米川 2 号	宮尾	西部ラック	県	灰原壮一郎	久米	専用カギ
久米川 3 号	久米川南	豊国ラック	県	灰原壮一郎	久米	専用カギ
久米川 4 号	久米川南	西部ラック	県	灰原壮一郎	久米	専用カギ
久米川 5 号	久米川南	日東ピンジャッキ	県	灰原壮一郎	久米	専用カギ
吉井川 3 号	西新町	大和ベベル	市	小田 英正	城東	不要
吉井川 6 号	南町	大和ラック	市	福岡 勝司	福岡	凸 25
吉井川 16 号	平福	日東ベベル	市	田渕 融	佐良山	不要
吉井川 24 号	昭和町	大和ベベル	市	福岡 勝司	福岡	専用カギ
吉井川 25 号	一方	大和鉄工所電動ラック	市	岡山トヨタ	佐良山	不要
吉井川 26 号	二宮	サンベルコベベル	市	森数 高嗣	二宮	不要
吉井川 28 号	一方	大和ラック	市	岡山トヨタ	佐良山	ブレーキ用
加茂川 1 号	川崎	大和ラック	市	立石 恭弘	林田	ブレーキ用

加茂川 2 号	日上	大和ベベル	市	千代延 琢磨	河辺	ブレーキ用
加茂川 3 号	日上	豊国ピンジャッキ	市	千代延 琢磨	河辺	不要
加茂川 8 号	河辺	大和ベベル	市	秋元 雅光	河辺	不要
加茂川 10 号	押入	豊国ピンジャッキ	市	早瀬 通夫	高野	凸 25
加茂川 11 号	河辺	大和ベベル	市	秋元 雅光	河辺	カギ (アルファ 35)
加茂川 12 号	押入	大和ベベル	市	飯綱 克典	高野	カギ (アルファ 35)
加茂川 19 号	高野本郷	豊国平型	市	磯山 治好	高野	不要
加茂川 21 号	兼田	大和ラック	市	金堀 晴男	林田	ブレーキ用
加茂川 22 号	兼田	大和ベベル	市	金堀 晴男	林田	不要
加茂川 23 号	川崎	斉藤ベベル	市	立石 恭弘	林田	不要
加茂川 24 号	日上	大和ラック	市	千代延 琢磨	河辺	カギ (アルファ 35)
宮川 2 号	山北	斉藤ピンジャッキ	市	小山 真一	西苫田	ブレーキ用
宮川 3 号	山北	斉藤ピンジャッキ	市	田原 雄介	西苫田	ブレーキ用
逆川 3 号	川崎	大和平型	市	金堀 晴男	林田	不要
紫竹川 2 号	小田中	日東ベベル	市	萩原 祐亮	二宮	アルファ 35
紫竹川 3 号	小田中	斉藤ベベル	市	津本 信吾	二宮	不要
紫竹川 4 号	小田中	大和平型	市	津本 信吾	二宮	不要
藺田川 1 号	鉄砲町	大和平型	市	古森木材店	城西町内会	不要
藺田川 2 号	小田中	斉藤ベベル	市	高須 昌明	城西町内会	不要
藺田川 3 号	鉄砲町	大和平型	市	林 勝	城西町内会	不要
藺田川 4 号	鉄砲町	大和平型	市	三牧小太郎	城西町内会	不要
藺田川 5 号	鉄砲町	大和平型	市	古森 由則	城西町内会	不要
藺田川 6 号	小田中	斉藤ベベル式フラップゲート	市	高須 昌明	城西町内会	不要
物見川 1 号	加茂町河井	サンベルコベベル	県	能勢 定美 小原 敬範	上加茂	不要
区画 1 号	東一宮	開成工業ベベル式		永禮 睦三	一宮	不要
区画 2 号	東一宮	開成工業 S 型巻上機		永禮 睦三	一宮	専用ハンドル
区画 3 号	東一宮	開成工業 S 型巻上機		永禮 睦三	一宮	専用ハンドル
区画 4 号	東一宮	開成工業 S 型巻上機		永禮 睦三	一宮	専用ハンドル
区画 5 号	東一宮	開成工業 S 型巻上機		永禮 睦三	一宮	専用ハンドル
区画 6 号	東一宮	開成工業 S 型巻上機		永禮 睦三	一宮	専用ハンドル
区画 7 号	東一宮	開成工業 S 型巻上機		永禮 睦三	一宮	専用ハンドル
区画 8 号	東一宮	開成工業 S 型巻上機		永禮 睦三	一宮	専用ハンドル
区画 9 号	東一宮	開成工業 S 型巻上機		永禮 睦三	一宮	専用ハンドル
紫竹川 6 号	小田中	開成工業 GAM 型巻上機	市	下水道課		不要
林田	林田		市	下水道課		不要
押入	押入	開成工業 S 型巻上機	市	下水道課		専用ハンドル
二宮	二宮	開成工業 GAM 型巻上機	市	下水道課		専用

### (3) ポンプ及びポンプゲート

名称	位置	種類	施工
昭和町ポンプ	昭和町	岡山機設 (株)	市
材木町ポンプゲート	材木町	(株) クボタ	市
新茅町ポンプゲート	新茅町	(株) ミゾタ	市
林田町ポンプゲート	林田町	大同機工 (株)	市
城東雨水幹線ポンプゲート	西新町	(株) ミゾタ	市
西松原ポンプゲート	小田中	(株) ミゾタ	市
津山口ポンプゲート	津山口	(株) クボタ	市
二宮大和町ポンプ	二宮	岡山機設 (株)	市
河辺ポンプゲート	河辺	(株) ミゾタ	市
川崎第 2 排水区ポンプゲート	川崎	旭電業 (株) 山形電気工事 (株) J V	市
吉井川左岸第 2 排水区ポンプゲート	二宮	(株) 備商	市
逆川ポンプゲート	川崎	(株) 備商	市
八出ポンプゲート	横山	(株) 川本	市



## (4) スイングゲート








名称	位置	種類	施工	操作人		ハンドル名
				氏名	分団名	
吉井川 1 号	二宮	大同機工(株)	県	佐野 彰彦	二宮	不要
吉井川 2 号	二宮	大同機工(株)	県	今岡 克己	二宮	不要
吉井川 3 号	二宮	大同機工(株)	県	今岡 克己	二宮	不要
吉井川 4 号	二宮	大同機工(株)	県	今岡 克己	二宮	不要
吉井川 5 号	安岡町	大同機工(株)	県	岡田 亘晃	城西	不要
吉井川 6 号	安岡町	大同機工(株)	県	岡田 亘晃	城西	不要
吉井川 7 号	茅町	大同機工(株)	県	岡田 亘晃	城西	不要
吉井川 8 号	茅町	大同機工(株)	県	岡田 亘晃	城西	不要
吉井川 9 号	新茅町	大同機工(株)	県	岡田 亘晃	城西	不要
吉井川 10 号	鉄砲町	大同機工(株)	県	岡田 亘晃	城西	不要
吉井川 11 号	吹屋町	(株)大和鉄工所	県	江田 守	中央	現地備付キー
吉井川 12 号	吹屋町	(株)サンベルコ	県	江田 守	中央	不要
吉井川 13 号	吹屋町	(株)サンベルコ	県	江田 守	中央	不要
吉井川 14 号	船頭町	(株)サンベルコ	県	江田 守	中央	不要
吉井川 15 号	船頭町	(株)サンベルコ	県	江田 守	中央	不要
吉井川 16 号	船頭町	(株)サンベルコ	県	江田 守	中央	不要
吉井川 17 号	河原町	(株)大和鉄工所	県	江田 守	中央	現地備付キー
吉井川 18 号	河原町	(株)サンベルコ	県	江田 守	中央	不要
吉井川 19 号	材木町	(株)サンベルコ	県	江田 守	中央	不要
吉井川 20 号	中之町	西田鉄工(株)	県	小田 英正	城東	ラチェット 17
吉井川 21 号	中之町	西田鉄工(株)	県	小田 英正	城東	ラチェット 17
吉井川 22 号	西新町	西田鉄工(株)	県	小田 英正	城東	ラチェット 17
吉井川 23 号	西新町	西田鉄工(株)	県	小田 英正	城東	ラチェット 17
吉井川 24 号	川崎	西田鉄工(株)	県	小田 英正	城東	ラチェット 17
吉井川 26 号	昭和町	(株)ナйкаイアーキット	県	福岡 勝司	福岡	不要
吉井川 27 号	昭和町	(株)ナйкаイアーキット	県	福岡 勝司	福岡	不要
吉井川 28 号	昭和町	(株)ナйкаイアーキット	県	福岡 勝司	福岡	不要
吉井川 29 号	南町	(株)ナйкаイアーキット	県	福岡 勝司	福岡	不要
吉井川 30 号	南町	(株)ナйкаイアーキット	県	福岡 勝司	福岡	不要
宮川 1 号	林田町	(株)大和エンジンヤリング	県	竹谷 正史	城東	不要
宮川 2 号	林田町	(株)大和エンジンヤリング	県	竹谷 正史	城東	不要
宮川 3 号	上之町	(株)大和エンジンヤリング	県	竹谷 正史	城東	不要
宮川 4 号	上之町	(株)大和エンジンヤリング	県	竹谷 正史	城東	不要
宮川 5 号	上之町	(株)大和エンジンヤリング	県	竹谷 正史	城東	不要
宮川 6 号	上之町	(株)大和エンジンヤリング	県	竹谷 正史	城東	不要
宮川 7 号	上之町	(株)大和エンジンヤリング	県	竹谷 正史	城東	不要
宮川 8 号	橋本町	(株)大和エンジンヤリング	県	竹谷 正史	城東	不要
宮川 9 号	山下	(株)大和エンジンヤリング	県	間庭 裕	城北	不要
宮川 10 号	山下	(株)大和エンジンヤリング	県	間庭 裕	城北	不要
宮川 11 号	材木町	(株)大和エンジンヤリング	県	江田 守	中央	不要
藺田川 1 号	西今町	(株)ナйкаイアーキット	県	岡田 亘晃	城西	不要
藺田川 2 号	西寺町	(株)ナйкаイアーキット	県	江田 守	中央	不要
藺田川 3 号	南新座	(株)ナйкаイアーキット	県	岡田 亘晃	城西	不要

# (5) 水防本部非常配備体制

体制	開始の時期	配置内容と業務	配置する部・班	消防機関
準備体制	1 大雨、洪水注意報が発表され災害発生のおそれがあるとき 2 水防団待機水位に達し、さらに上昇を認めるとき 3 その他災害発生のおそれがあるとき	1 危機管理班は、通報、気象情報等により判断し、適宜、水位、降雨量等の情報収集に努め、必要な場合は、いつでも水防本部が設置できるよう準備を整える 2 各班は、班員の配置順位、交替時期等について予め計画をし、状況により配置に迅速に移行できる体制を整える	総括部 危機管理班	・状況により出動、警戒、監視する
警戒体制（初動配備）	1 暴風、暴風雪、大雨、洪水警報のひとつ以上が発表されたとき	1 危機管理班は、当直等からの通報、気象情報等により判断し、適宜、水位、降雨量等の情報収集に努め、必要な場合は、次の体制に移行できるよう準備を整える 2 各班は、応急対策指示要員、警戒体制要員の配置順位、交代時期等についてあらかじめ計画し、必要に応じて該当者に連絡し、自宅待機させる 3 情報連絡員及び支部応援要員は、気象情報に注意し、連絡方法を明確にし、直ちに参集、配置につくことができる態勢を整える	総括部 3 班 農林対策部 2 班 建設対策部 6 班 地域対策部 1 班 各支部	・消防団は出動準備をする ・水防資機材の点検をする
警戒体制（1号配備）	1 本部長の指示があったとき 2 水防警報（出動）が発表されたとき 3 局地的豪雨、豪雪、大規模な火災、爆発その他重大な事故が発生したとき 4 その他、災害が発生するおそれがあり、市長の指示があったとき	1 水防本部を設置し、本部の指示により関係各班の職員、情報連絡員及び支部応援要員は、所定の配置につき、情報収集、連絡活動を実施し、危険箇所等の巡視・警戒に当たる 2 必要に応じて応急措置を講じ、防災施設・資機材を点検し、直ちに非常体制に移行できる体制とする	総括部 4 班 広報調整部 5 班 避難対策部 1 班 生活衛生対策部 2 班 農林対策部 3 班 建設対策部 6 班 地域対策部 1 班 教育施設対策部 2 班 各支部  情報連絡員 支部応援要員	・状況により出動し、警戒、監視、水防作業を行うとともに、河川、池沼等の巡視を行う ・水防資材の確保、調達を行う

# (6) 警報設備の設置

加茂川流域警報サイレン（県関係警報設備）警鐘方法等

ダム名	吹鳴場所・サイレン番号	吹鳴時期等	吹鳴方法
黒木ダム	黒木ダム (1 号) 暮床警報局 (2 号) 戸賀警報局 (3 号) 藤ノ木警報局 (4 号) 下原警報局 (5 号) 滝尾警報局 (6 号) 檜警報局 (7 号) 高野警報局 (8 号)	(1) ダムの放流により当該地点における河川水位の上昇が開始されると認められるときの約 10 分前に 5 分間 1 号～8 号サイレン (2) ダムの放流量が 1 5 0 m <sup>3</sup> /sec を超えることが想定される時に約 5 分間 1 号～8 号サイレン (再度)	吹鳴  1 分 休み  2 0 秒 吹鳴  1 分 休み  2 0 秒 吹鳴  1 分 休み  2 0 秒 吹鳴  1 分
津川ダム	津川ダム	(1) 下流（ダム直下付近）において、河川水位の急激な上昇が生じると予想される約 3 0 分前 (2) 非常用洪水吐からの越流が予想される約 1 時間前	同 上

## 5 電気、通信、ガス、水道施設・設備等

### (1) 電力施設（発電所・変電所）

名称	所在地	型式	出力 (kw)	所属
加茂発電所	加茂町塔中241-6	ダム水路式	14,000	岡山県企業局
黒木えん堤発電所	加茂町黒木626-8	ダム式	100	〃
滝ノ谷発電所	加茂町黒木664-3	水路式	120	〃
倉見発電所	加茂町倉見688	水路式	660	〃
阿波発電所	阿波2820-8	水路式	360	〃
津川発電所	奥津川878-2	ダム式	360	〃
津山変電所	-	-	-	中国電力ネットワーク（株）
東津山変電所	-	-	-	〃
南津山変電所	-	-	-	〃
北津山変電所	-	-	-	〃
綾部変電所	-	-	-	〃
津山口変電所	-	-	-	〃
加茂変電所	-	-	-	〃
久米変電所	-	-	-	〃

### (2) ガス施設

会社工場名	ガス発生設備		公称能力			LNG貯蔵		所在地
	種 類	基数	原料	処理数 1日当り	ガス発生量 (m³/日)	容量	基数	
津山ガス 天然ガス 事業所	エアフィン式 気化器	3	LNG	72 t	87,360 m³/日			野介代 76-4
	※ 原料貯蔵設備 ～ 縦置円筒型貯槽					150 KL	2	

### (3) 上水道施設

事業主体名	計画給水人口 (人)	行政区域内 人口 (人)	現在施設公称能力 (m³/日)	実績1日最大給水量 (m³/日)
津山市（上水）	99,700	99,315	75,430	49,553 (R3.1.11)
吉見（民間簡水）	135	—	14	不明
※津山市（簡水）	※—	※—	※—	※—

※津山市簡易水道事業は、平成29年4月1日より上水道事業に統合

## 6 避難・救護用施設・設備等

### (1) 救急自動車等

配備場所	救急自動車数		所在地	電話
津山圏域 消防組合	中央消防署	高規格救急自動車 2台 高規格救急自動車 (予備車) 1台 救助工作車 1台	林田 95	31-1253
		加茂出張所	高規格救急自動車 1台	加茂町塔中 80 42-3100
		久米南分署	高規格救急自動車 1台	久米郡久米南町上弓削 1014-1 086-728-2119
	柵原出張所	高規格救急自動車 1台	久米郡美咲町吉ヶ原 1034-1	62-0919
		高規格救急自動車 1台	久米郡美咲町南 338-6	0867-27-2459
	東消防署	高規格救急自動車 2台 救助工作車 1台	中原 71-4	21-0119
		日本原分署	高規格救急自動車 1台	勝田郡奈義町滝本 1546-2 36-2284
	西消防署	高規格救急自動車 2台 救助工作車 1台	苫田郡鏡野町円宗寺 31-1	54-5119
		奥津出張所	高規格救急自動車 1台	鏡野町奥津川西 193 52-0929

## (2) 救急医療機関

病院名	所在地	管理者	電話	患者収容定員（人）				診療科目
				一般	結核	感染症	計	
津山中央病院	川崎 1756	林 同輔	21-8111	497	30	8	515	内科. 消化器内科. 呼吸器内科. 循環器内科. 感染症内科. 糖尿病内科. 神経内科. 外科. 消化器外科. 呼吸器外科. 乳腺・内分泌外科. 心臓血管外科. 小児科. 脳神経外科. 整形外科. 産婦人科. 皮膚科. 形成外科. 泌尿器科. 耳鼻咽喉科. 眼科. 歯科. 歯科口腔外科. 麻酔科. 放射線科. リハビリテーション科. 病理診断科. 救急科. ペインクリニック内科. ペインクリニック外科
津山第一病院	中島 438	澤田 隆	28-2211	199			199	内科. 循環器内科. 心臓血管外科. 呼吸器内科. 呼吸器外科. 整形外科. リハビリテーション科. 形成外科. 放射線科. 麻酔科. ペインクリニック外科. 人工透析内科. 乳腺外科. 大腸・肛門外科. 消化器内科. 消化器外科. 内視鏡外科. 耳鼻咽喉科. 皮膚科. 泌尿器科. 脳神経外科. 外科
計				696	10	8	714	

## (3) 感染症患者入院施設

設置主体	所在地	施設名	病床数
(一財)津山慈風会	川崎 1756	津山中央病院	8床

#### (4) 津山市医師会災害医療救護対策本部

##### ① 組 織

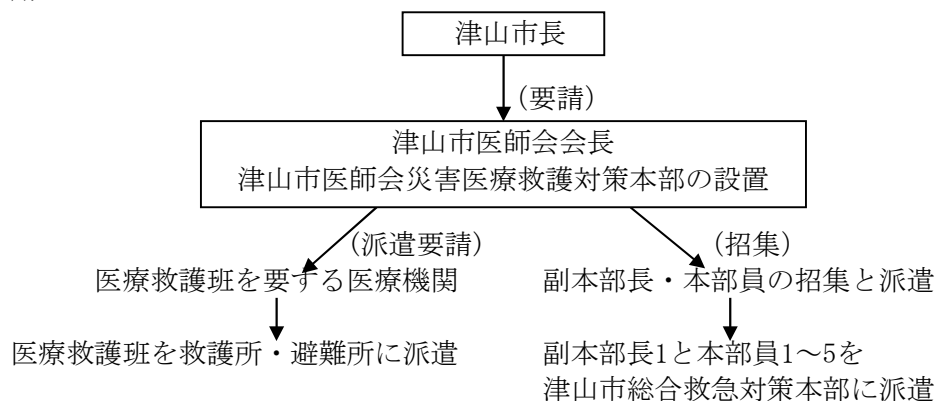
本 部 長 : 津山市医師会会長  
 副本部長 : 津山市医師会副会長  
 本 部 員 : 津山市医師会理事・事務長

本部長	副本部長 1	本部員 1 本部員 2 本部員 3 本部員 4 本部員 5	<ul style="list-style-type: none"> <li>津山市災害対策本部・地域災害医療対策本部・県医師会災害医療救護対策本部等との連絡調整</li> <li>医療救護班の指揮統括</li> <li>災害拠点病院派遣医療救護班等との連絡調整</li> <li>DMA Tとの連絡調整</li> <li>ボランティア医療従事者の調整</li> </ul>
	副本部長 2	本部員 6 本部員 7 本部員 8 本部員 9 事務長	<ul style="list-style-type: none"> <li>津山市医師会会員、会員医療機関、近隣医師会医療機関の被災状況等の情報収集、支援、地域医療の確保</li> <li>医療救護班活動を含め、対策本部のすべての総務と経理を統括する</li> </ul>

##### ② 医療救護班（平成21年4月1日現在）

津山中央病院                      5班（内科系2班、外科系3班）  
 津山第一病院                      2班  
 中島病院                            1班  
 希望ヶ丘ホスピタル              2班  
 積善病院                            2班

##### ③ 運 用



## (5) 避難所予定施設

地区	避難所名	所在地	電話	屋外		屋内		旧耐震基準の建物がある施設	過去浸水があった施設	土砂災害区域にある施設	町名
				面積(m <sup>2</sup> )	収容人員(人)	面積(m <sup>2</sup> )	収容人員(人)				
東津山	津山東中学校	押入 1110	26-1413	12,517	4,170	7,308	1,210	補強済			川崎、野介代、林田 ※津山東公民館については、城東地区も含む
	林田小学校	川崎 850	22-2764	9,218	3,070	6,939	1,150				
	津山東公民館	川崎 796-2	32-1511			694	110				
	中央公民館 上兼田分館	川崎 1686-4	26-3954			132	20	○			
城東	津山東高等学校	林田 1200	23-6757	18,805	6,260	5,458	900				東新町、西新町、中之町、勝間田町、林田町、橋本町、上之町
	作州城東屋敷	中之町 19	24-6095			346	50				
城南	雇用労働センター	山下 92-1	24-3633			1,804	300				材木町、伏見町、京町、河原町、船頭町、小性町、吹屋町、新魚町
	郷土博物館	山下 92	22-4567			657	100	○			
中央	北小学校	山北 238	22-8168	11,214	3,730	5,539	920	補強済			堺町、二階町、元魚町、新職人町、戸川町、本町二丁目、本町三丁目、美濃町
	男女共同参画センターさんさん（アルネ津山内）	新魚町 17	31-2533			240	80				
城北	津山文化センター	山下 68	22-7111			4,677	770	○			山下、北町、椿高下、城代町、田町、大手町
	鶴山公園北広場	山下 131		7,000	2,330						
鶴城・城西	鶴山中学校	山北 290	22-8231	14,550	4,850	7,369	1,220	補強済			桶屋町、下紺屋町、鍛冶町、坪井町、福渡町、細工町、上紺屋町、宮脇町、南新座、西寺町、鉄砲町、新茅町、西今町、茅町、安岡町、小田中
	ふれあいサロン	南新座 33	24-3600			345	50				
	城西公民館	小田中 1312-10	31-0102			520	80				
	津山西中学校	二宮 1256-1	28-0141	16,339	5,440	7,344	1,220	補強済			
	西小学校	小田中 1360	22-9194	4,276	1,420	3,897	640	補強済			
西苫田	北陵中学校	大田 160	27-0321	13,368	4,450	7,588	1,260	補強済			上河原、北園町、山北、総社、小原、大田(東苫田)
	東小学校	山北 740	22-8268	8,940	2,980	5,123	850	補強済			
	弥生小学校	大田 121	27-1530	8,304	2,760	5,011	830	補強済			
	西苫田公民館	小原 67-1	24-3210			657	100				
東苫田	中道中学校	勝部 355	23-6755	16,901	5,630	8,423	1,400				志戸部、勝部、靱保、紫保井、大田、沼、弥生町 ※みどりの丘保育所については、一宮地区も含む。
	鶴山小学校	志戸部 121	24-4701	8,671	2,890	5,534	920	補強済			
	勤労者総合福祉センター	勝部 20-7	22-5450			1,679	270	○			
	リージョンセンター	大田 920	27-7150			1,668	270				
	みどりの丘保育所	大田 831-4	27-0300			2,039	60				
二宮	向陽小学校	二宮 608-1	28-0553	7,480	2,490	3,990	660	補強済			二宮
	つやま西幼稚園	二宮 1982-2	32-8071				233				
	二宮公民館	二宮 1982-2	28-3292				65				
院庄	院庄小学校	院庄 1041	28-0606	8,119	2,700	2,416	400	補強済			院庄、神戸、戸島
	院庄公民館	神戸 187-4	28-0335			371	60				
	〃 神戸山根分館	神戸 146-6	28-4954			167	20	○			
	〃 神戸北分館	神戸 913-5	28-3015			143	20	○			
	〃 院庄東分館	院庄 685-5	28-4452			133	20	○			
	西部小体育館	院庄 1242-6	28-3966			636	100				
佐良山	佐良山小学校	皿 657-2	28-0605	4,862	1,620	3,882	640	補強済	○		福田、高尾、皿、平福、中島、一方、津山口、井口、種
	佐良山農業研修施設	平福 562	28-2543			449	70		○		
	皿老人福祉センター	皿 867	28-1781			905	150	○			
福岡	南小学校	昭和町二丁目 73-1	22-8145	6,015	2,000	4,230	700		○		大谷、昭和町一丁目、昭和町二丁目、南町一丁目、横山、八出
	神南備園	大谷 600	24-9402			526	80			○	
	中央公民館	大谷 600	24-5111	7,652	2,550	1,799	290	○		○	
	〃 東八出分館	八出 669-3	23-1840			132	20				
	福岡会館	横山 1232-1	22-2828			350	50				
	福岡体育館	横山 1234-1	24-6664			321	50				
福南	福南公民館	押淵 376	23-6374			350	50		○		小桁、金屋、押淵、荒神山
田邑	田邑公民館	下田邑 114-1	28-0902			884	140				上田邑、下田邑
	〃 瀬戸俵田分館	下田邑 1554-1	28-3777			158	20	○			
一宮	一宮小学校	東一宮 87-1	27-0100	12,331	4,110	3,657	600				一宮、東一宮、東田辺、西田辺、山方
	一宮公民館	東一宮 84-1	27-0390			519	80				
高田	高田小学校	下横野 1075	27-0345	5,180	1,720	2,452	400				下横野、大篠、上横野
	高田公民館	下横野 855-2	27-0371			349	50				
	〃 大篠分館	大篠 517	29-3204			146	20	○			
高倉	高倉小学校	下高倉西 12	29-0709	4,838	1,610	2,848	470	補強済			上高倉、下高倉東、下高倉西
	高倉公民館	下高倉西 58-4	29-1513			350	50				
	〃 下高倉西分館	下高倉西 1786	29-3224			141	20	○			
神庭滝尾	清泉小学校	綾部 407	29-1518	3,480	1,160	2,852	470				吉見、綾部、堀坂、妙原、三浦
	清泉公民館	堀坂 256-8	29-1516			350	45				
成名	成名小学校	野村 135-2	29-1505	8,022	2,670	3,146	520				草加部、野村、近長、檜
	成名公民館	野村 134-3	29-3207			350	50				
	東部小体育館	草加部 1186-1	29-3221			622	100				
	草加部グラウンド	草加部 1144-8		4,140	1,380						
高野	高野小学校	高野本郷 1041	26-1609	7,381	2,460	5,887	980	補強済			押入、高野山西、高野本郷
	つやま東幼稚園	高野本郷 1270-1	20-1971			674	235				

	高野公民館	高野本郷 1683-2	26-1056			624	100				
広野	広野小学校	田熊 1943	29-1501	5,028	1,670	2,072	340				河面、福井、田熊
	広野公民館	田熊 1927-4	29-0380			230	30	○			
大崎	大崎小学校	金井 76	26-1314	7,000	2,330	3,933	650				金井、中原、福力、新田、西吉田、池ヶ原、堂尾
	大崎公民館	福力 221	26-1420			349	50				
河辺	河辺小学校	国分寺 505	26-1302	3,125	1,040	5,121	850				国分寺、日上、瓜生原、河辺
	河辺農業研修施設	国分寺 592-8	26-6512			423	70				
	河辺公民館 日上分館	国分寺 693-4	26-5219			153	20	○			
加茂	加茂小学校	加茂町塔中 80	42-3023	8,593	2,860	2,540	420	補強済			加茂支所管内
	加茂町公民館	加茂町塔中 104	42-3035			643	100				
	加茂町スポーツセンター	加茂町中原 493-3	42-3358	19,920	6,640	1,102	180				
	加茂中学校	加茂町桑原 280	42-3031	16,002	5,330	3,913	650	補強済			
	加茂町武道館	加茂町桑原 280	42-2915			1,193	190	○			
	加茂町文化センター	加茂町塔中 113-6	42-7031			1,345	220				
	公郷会館	加茂町公郷 1604-7		42-3269		263	92	○			
阿波	阿波こぶしアリーナ	阿波 1785-2				1,044	365			○	阿波支所管内
	旧阿波小学校グラウンド	阿波 1212		2,656	880						
	阿波公民館	阿波 1204	46-2251	1,467	480	997	160			○	
	阿波保健福祉センター	阿波 1198	46-2016			128	20			○	
	阿波ふるさとふれあい会館	阿波 3307				1,189	190				
勝北	阿波グラウンド	阿波 3303		8,501	2,830						勝北支所管内
	広戸小学校	市場 1080-1	36-2047	3,900	1,300	924	150	補強済			
	新野小学校	西中 591	36-2113	5,033	1,670	1,318	210				
	勝北文化センター・公民館	新野東 584	36-2101			4,179	690				
	勝北保健福祉センター	新野東 567	32-7021			714	110	○			
	勝加茂小学校	中村 125	29-0195	7,325	2,440	1,827	300				
	勝北中学校	原 371	36-2366	17,612	5,870	6,305	1,050				
	勝北総合スポーツ公園	西下 1100-1	36-5800	38,200	12,730						
	勝北風の子こども園	新野東 600-1	36-8844	2,190	730	1,084	180				
	日本原コミュニティセンター	日本原 356									
久米	奥津川集落集会所	奥津川 488-4	42-3050			171	20			○	久米支所管内
	大吉学習等教養施設	大吉 580-1	36-5799			158	20	○			
	喬松小学校	坪井上 100-1	57-2014	8,400	2,800	1,189	190		○		
	中正小学校	宮部下 686	57-2010	7,993	2,660	1,649	270	補強済			
	久米中学校	南方中 1487-1	57-2004	17,651	5,880	3,102	510	補強済		○	
	久米公民館	中北下 1271	57-2936			930	150				
	誠道小学校	久米川南 919	57-2785	5,424	1,800	1,616	260				
	久米こども園	南方中 1744-1	57-2501	7,665	2,550	1,382	230				
	秀実小学校	桑上 1	57-3009	8,700	2,900	1,745	290	補強済	○		
	倭文ふれあい学習館	里公文 1676-7	57-2413			395	60		○		
	里公文公会堂	里公文 221-1	57-9595			155	20				
	大井西ふれあい学習館	坪井上 32-12	57-8676			279	40				
	坪井公民館	坪井下 1758	57-9225			100	10	○			
	大井東ふれあい学習館	宮部下 860-1	57-2095			260	40				
	大倭ふれあい学習館	南方中 1541-1	57-2180			295	40				
	柳会館	南方中 556-2	57-2474			277	40				
	久米ふれあい学習館	宮尾 471-3	57-2919			264	40				
	中須賀コミュニティハウス	宮尾 222-1	57-9320			119	10				
	大久保会館	久米川南 2902	57-2351			204	30				
	久米高齢者生活福祉センター「やすらぎの丘」	桑下 1228-6	57-8760			457	70				
	神代公会堂	神代 781-1	57-9293			146	20				
	領家コミュニティハウス	領家 826-1				205	30				
	久米公民館 油木分館	油木下 635-6	57-2622			95	10				
	倭文保育所	里公文 1754-1	57-3021	1,590	530	576	90				
	久米総合文化運動公園 体育館	中北下 1271	57-2900			1,230	200				
その他	津山総合体育館	山北 669	24-0202			5,821	970	○			
	中央公園グラウンド	山北 669	24-0202	11,185	3,720						
	津山スポーツセンター	勝部 20-2	24-3773	60,589	20,190						
	東部運動公園グラウンド	川崎 1610		10,986	3,660						
	緑水園文化体育館	川崎 373-2	26-5790			642	100	○			
	津山東体育館	林田 1200	23-6623			2,190	360				
	津山陸上競技場	志戸部 245	24-3773	25,075	8,350						
	アルネ津山	新魚町 17	31-2001			7,877	1,310				
	津山高校（100周年記念館、武道場、テニスコート）	椿高下 62	22-2204	3,442	1,140	3,278	540				
	津山商業高等学校	山北 531	22-2421	14,371	4,790	784	120				
	津山工業高等学校	山北 411-1	22-4147			4,532	710	○			

	岡山県美作高等学校	山北 500	22-2422				970				
	井口公園	井口 25-2		20,000	6,660						
	美作大学・美作大学短期大学部	北園町 50	22-7718	17,089	5,996	1,206	422				
	津山工業高等専門学校	沼 624-1	24-8200	800	266	1,881	658				
133	箇所										

※ 災害の状況によっては、上記以外の施設を避難所として指定する場合もある。

## (6) 福祉避難所施設

避難所名	所在地	電話	人員(人)	備考
特別養護老人ホーム鶯園	瓜生原 337-1	26-0888	15	H24. 11. 13 指定
特別養護老人ホームサンライフみのり	二宮 999-5	28-1007	10	H24. 11. 13 指定
特別養護老人ホーム高寿園	下高倉西 1581-1	29-0115	16	H24. 11. 13 指定
特別養護老人ホーム日本原荘	新野東 1797	36-3838	40	H24. 11. 13 指定
特別養護老人ホーム第3日本原荘	新野東 1797	36-3838	5	H24. 11. 13 指定
特別養護老人ホーム緑山荘	加茂町小中原 115	42-3662	6	H24. 11. 13 指定
特別養護老人ホーム愛和荘	桑下 1272-3	57-9800	10	H24. 11. 13 指定
障がい者支援施設みすず荘	瓜生原 326-1	26-3118	10	H24. 11. 13 指定
障害者支援施設あすなろ園	西下 1003-1	36-3606	5	H24. 11. 13 指定
障害者支援施設津山ひかり学園ひかりの杜	川崎 1508	26-7523	6	H24. 11. 13 指定
津山ひかり学園メゾンきさらぎ	川崎 1508	26-1092	5	H24. 11. 13 指定
福祉型障害児入所施設 津山ひかり学園ひかりの風	川崎 1508	26-7518	4	H24. 11. 13 指定
障害者支援施設ライフみのり	二宮 999	28-0522	3	H24. 11. 13 指定
障害者支援施設ココロみのり	二宮 999	28-0522	14	H24. 11. 13 指定
みのり共同生活事業所	二宮 999	28-7661	5	H24. 11. 13 指定
津山市立ときわ園	井口 100-1	22-4973	20	H26. 10. 1 指定
軽費老人ホームケアハウス上河原	上河原 344-1	32-1150	3	H30. 1. 10 指定
特別養護老人ホームのどか	神戸 262-2	28-8511	15	H30. 1. 10 指定
養護老人ホーム塩手荘	市場 2151	36-4992	10	H31. 1. 10 指定
特別養護老人ホームミ・カサ	北町 44-1	23-3111	4	H31. 3. 10 指定
津山広済寮	小田中 1412	22-2606	30	R 2. 3. 25 指定
介護老人保健施設 津山ナーシングホーム	野介代 1656-1	31-7111	10	R 3. 3. 26 指定

## 7 要配慮者利用施設等

### (1) 浸水想定区域及び土砂災害警戒区域にある要配慮者利用施設

(施設種別) 施設名	所在地	浸水想定区域／ 土砂災害計画区域			
		浸水	土石流	急傾斜	地すべり
(救護施設)					
津山広済寮	小田中 1412	○			
三楽園	一方 218-1	○			
(授産施設)					
友楽荘	一方 216-4	○			
(障害者支援施設)					
津山ひかり学園 ひかりの杜	川崎 1508				
障害者支援施設 ココロみのり	二宮 999				
障害者支援施設 ライフみのり	二宮 999				
障がい者支援施設 みすず荘	瓜生原 326-1				
障害者支援施設 あすなろ園	西下 1003-1				



<b>(身体障害者福祉施設)</b>					
津山市障害者福祉センター神南備園	大谷 600		○		
<b>(障害者福祉サービス施設：居宅介護)</b>					
訪問介護事業所オリーブ	一方 140	○			
かもヘルパーステーション	加茂町中原 61				
アルネ健康クラブ訪問介護サービスセンター	元魚町 60-1	○			
ニチケアセンター 津山	堺町 12 タツヤビル 2F	○			
津山市社会福祉協議会津山介護サービスセンター	山北 520 津山市総合福祉会館内				
訪問介護ステーションくるみ	小原 144-4 鶴山マンション 1 階東室				
サンキ・ウエルビィ介護センター津山	小原 7-1				
津山医療生協ヘルパーステーションまごころ	平福 546-1				
サンキ・ウエルビィ介護センター大崎	中原 37-1				
このはなヘルパーステーション	下高倉西 2311-5				
津山市社会福祉協議会 阿波介護サービスセンター	阿波 1198				
<b>(障害者福祉サービス施設：同行援護)</b>					
サンキ・ウエルビィ介護センター津山	小原 7-1				
サンキ・ウエルビィ介護センター大崎	中原 37-1				
このはなヘルパーステーション	下高倉西 2311-5				
<b>(障害者福祉サービス施設：生活介護)</b>					
津山ひかり学園 ひかりの杜	川崎 1508				
どんぐり工房	下高倉西 1823-1				
障害者支援施設 ココロみのり	二宮 999				
障害者支援施設 ライフみのり	二宮 999				
障がい者支援施設 みすず荘	瓜生原 326-1				
障害者支援施設 あすなろ園	西下 1003-1				
津山市障害者福祉センター神南備園	大谷 600		○		
自立支援センター であい工房 母恵夢	院庄 910				
<b>(障害者福祉サービス施設：短期入所(ショートステイ))</b>					
津山ひかり学園 ひかりの風	川崎 1508				
津山ひかり学園 ひかりの杜	川崎 1508				
短期入所事業所 ココロみのり	二宮 999				
障がい者支援施設 みすず荘	瓜生原 326-1				
短期入所事業所あすなろ園	西下 1003-1				
短期入所事業所ライフみのり	二宮 999				
サンポートつやま	田町 27				
津山中央病院	川崎 1756				
<b>(障害者福祉サービス施設：就労移行支援(一般型))</b>					
社会就労センター さくらワークヒルズ	勝部 563				
<b>(障害者福祉サービス施設：就労継続支援(A型))</b>					
社会就労センターワークスみのり	二宮 999-10				
ウィズユー	東一宮 651-3				
津山ひかり学園 ひかりの丘	川崎 1566-1				
青空ワークス	国分寺 988-1				
トラストワークス	二宮 640				
<b>(障害者福祉サービス施設：就労継続支援(B型))</b>					
社会就労センター さくらワークヒルズ	勝部 563				
トラストワークス	二宮 646				
津山ひかり学園 ひかりの丘	川崎 1566-1				
就労支援センターきんかえも	小田中 676-1				
自立支援センター であい工房母恵夢	院庄 910				
どんぐり工房	下高倉西 1823-1				
就労継続支援B型事業所 ホワイト	瓜生原 322				
ウィッシュランド	新野東 557-2				
輪輪かけはし	加茂町小中原 143		○		
社会就労センターセルフ弥生	勝部 609-1				
障害福祉サービス事業所セルフみのり	二宮 999				
就労継続支援B型ワークショップ津山	東新町 6	○			
ワーキングメイト	上河原 210-2-3				
きぼう作業所	久米川南 3083				

津山しらうめの会共同作業所	椿高下 99-1				
ふれんど久米	中北下 1300	○			
フォレック	下高倉西 1861-5				
スキダマリンク	林田 29-22				
就労継続支援B型 らくがき	国分寺 126-12	○			
<b>(障害者福祉サービス施設：共同生活援助(グループホーム))</b>					
メゾンきさらぎ	川崎 1508				
サンコート	津山口 309-2	○			
みのり共同生活事業所	二宮 999				
指定共同生活援助事業所姫山の里	瓜生原 326-1				
グループホームじゃがいも畑	小田中 676-1				
グループホーム母恵夢	院庄 910				
<b>(相談支援事業所)</b>					
地域生活支援センターネクスト津山	津山口 308-5	○			
つやま地域生活支援センターつばさ	二宮 80-1				
美作地域生活支援センター	川崎 1554				
木の葉	下高倉西 1823-1				
サポートランド ウイッシュ	新野東 557-2				
特定相談支援事業所あすなろ	西下 1003-1				
たけやり こども相談支援事業所	津山口 327	○			
相談支援事業所 神南備園	大谷 600		○		
相談支援事業所 nainoa	東一宮 31-13				
相談支援事業所 おれんじ	山下 69-26				
相談支援事業所 うさぎとかめ	西新町 16	○			
相談支援事業所 天色	二宮 339-2-6				
<b>(地域活動支援センター)</b>					
地域生活支援センターネクスト津山	津山口 308-5	○			
<b>(障害者就業センター・生活支援センター)</b>					
津山障害者就業・生活支援センター	津山市川崎 1554				
<b>(養護老人ホーム)</b>					
ときわ園	井口 100-1	○			
塩手荘	市場 2151				
<b>(特別養護老人ホーム)</b>					
サンライフみのり	二宮 999				
鶯園	瓜生原 337-1				
高寿園	下高倉西 1581-1				
緑山荘	加茂町小中原 115		○		
日本原荘	新野東 1797				
第3日本原荘	新野東 1797-3				
愛和荘	桑下 1272-3				
のどか	神戸 262-2	○			
ミ・カサ	北町 44-1				
<b>(軽費老人ホーム：A型)</b>					
イーエスガーデン	津山口 307	○			
第2日本原荘	新野東 1798-1				
<b>(軽費老人ホーム：ケアハウス)</b>					
サンシェーヴーぐいす	国分寺 988-1				
ケアハウス北辰	林田 1664				
ケアハウスオークパーク	一方 216-3	○			
ケアハウス上河原	上河原 344-1	○			
<b>(有料老人ホーム)</b>					
有料老人ホーム白梅寮	瓜生原 535-2				
ユウユウハウス下横野	下横野 2604-2				
特定施設のどか	神戸 262-1	○			
サンホームおおだ	大田 83-5				
アーバンライフ二階町	二階町 23-3	○			
住宅型有料老人ホーム 土居の里	下高倉西 2370-1				
住宅型有料老人ホーム 土居の里 (3号棟)	下高倉西 2352-1, 2, 4				
住宅型有料老人ホーム ふくろうライフ	久米川南 586-4	○			

ユウユウハウス中島	中島 179-1				
サン・オークス津山	紫保井 1463-1				
特定施設 蓉厚苑	加茂町塔中 105				
咲楽苑	日本原 199				
ハートリンク津山口	津山口 208-1	○			
ひまりえ津山	二宮 656-1				
住宅型有料老人ホーム勝福	日上 1675-5	○			
住宅型有料老人ホーム土居の里 (2 号棟)	下高倉西 2364-1				
住宅型有料老人ホーム ピュアライフ城西	上紺屋町 32-1	○			
<b>(老人短期入所施設)</b>					
サン・オークス津山ショートステイ	紫保井 1464				
<b>(老人デイサービスセンター)</b>					
サンライフみのりデイサービスセンター	二宮 999				
高寿園デイサービスセンター	下高倉西 1581-1				
デイサービスセンターのどか宅老所	神戸 262-1	○			
デイサービスセンター椿寿荘	総社 602				
鶯園デイサービスセンター	瓜生原 331				
アーバデイサービスセンター雲母	津山口 75-1	○			
デイサービスコスモス	上河原 510-1				
おおすみクリニックデイサービスセンター	河辺 935-1				
デイサービスセンターほのぼの	平福 546-1				
デイサービスセンター紫竹川荘	上田邑 7-12				
おばら健康クラブ	小原 79-5				
デイサービスのどか	下高倉西 544-1				
整骨院ふじわらデイサービスセンター	院庄 907-6				
デイサービスセンターつやま健康クラブ	元魚町 60-1	○			
デイサービス大智	大篠 613-1				
昼の家リュックサック	沼 457-1				○
おおすみクリニックデイサービスセンターひだまり	高野本郷 2041-2				
加茂介護支援センター緑山荘	加茂町小中原 115		○		
津山市社会福祉協議会阿波デイサービスセンター	阿波 1198				
デイサービスセンター日本原荘	新野東 1797-3				
愛和荘やすらぎの丘デイサービスセンター	桑下 1228-6				
デイサービス勝福	中村 201-7				
ももデイサービスセンター	高野本郷 1257-9	○			
デイサービスセンターゆとり	横山 377-6	○			
デイサービスセンターつやま西健康クラブ	戸島 634-13				
デイサービス円	二宮 2200-82	○			
ワンステップ	北町 8-1				
デイサービスセンター愛さんさん	高野山西 2151-3				
昼の家 セカンドライフ	上河原 234-3				
デイサービス ミ・カサ	北町 44-1				
デイサービス リゾートアロハ津山	堺町 22	○			
生き活き館津山 デイサービスセンター	皿 628-7				
デイサービスハーツ	沼 47-4				
デイサービスじーちゃん・ばーちゃんのお家	大谷 295-1		○	○	
J A I N E デイサービスセンター	瓜生原 645-1				
デイサービスセンターよりあい	小田中 1984				
グリーンライフ津山元魚町 デイサービス	元魚町 69	○			
デイサービスみかん	野介代 1496-3				
デイサービス燕子花	坪井下 21-1				
デイサービスセンター ピュアライフ城西	上紺屋町 31-2	○			
デイサービス勝福日上	日上 1675-5	○			
津山市障害者福祉センター神南備園	大谷 600		○		
デイサービス雅	宮尾 1386-1	○			
デイサービス奏音	上横野 4907	○			
デイサービスセンターゆうぜん	沼 683-1				○
<b>(生活支援ハウス)</b>					
津山市久米高齢者生活福祉センターやすらぎの丘	桑下 1228-6				

<b>(老人福祉センター)</b>					
津山老人福祉センター	皿 867				
<b>(グループホーム)</b>					
グループホームほほえみ	下高倉西 549-43				
グループホームのどか	神戸 262-1	○			
グループホームうぐいす	瓜生原 331				
グループホーム作楽	神戸 571-1				
グループホーム総社	総社 309				
グループホーム敬愛	東一宮 22-10				
グループホーム生き活き館津山	大谷 611-2	○			
グループホームじーちゃん、ばーちゃんのお家	大谷 295-1		○	○	
グループホームねむの樹	高野本郷 1691-3				
グループホームのどか	下高倉西 544-1				
グループホーム久米	久米川南 2551-1				
グループホーム淳厚苑	加茂町塔中 105				
グループホーム日だまりハウス	桑下 1312-1				
グループホーム日だまりハウス別館	桑下 1316-1				
グループホームさくらんぼ	日上 1468-1	○			
グループホーム国府の里	総社 34-1				
グループホーム杉宮	杉宮 820-1				
グループホームみすず	瓜生原 326-1				
グループホーム愛	桑下 1227-2				
グループホーム津山	小田中 138-1				
<b>(小規模多機能型居宅介護事業所)</b>					
ケアサポート生き活き館津山	大谷 611-2	○			
日向の家	桑下 1324-1				
小規模ホーム のどか	神戸 262-1	○			
多機能型介護ホームコスモス	上河原 513-1				
ナイスデイ二階町	二階町 23-3	○			
サンキ・ウエルビィ小規模多機能センター大崎	中原 37-1				
あかるい農村つやま	日本原 353-1				
<b>(地域包括支援センター)</b>					
津山市地域包括支援センター	山北 520				
<b>(助産施設)</b>					
津山中央福祉産院	川崎 1756				
<b>(児童養護施設)</b>					
わかば園	二宮 128	○			
立正青葉学園	西寺町 77	○			
津山二葉園	林田 1695-3				
<b>(児童発達支援施設)</b>					
児童発達支援事業所「てけてけ」	山北 800				
児童発達支援事業所 あゆみ	小田中 1857-7				
ラルーチェめぐみ	川崎 594-5	○			
多機能型事業所 s o c i o	西吉田 400-8	○			
あそび王国 津山河辺事業所	河辺 1707-1				
<b>(放課後等デイサービス)</b>					
放課後等デイサービス事業所 L i e b e	総社 58-7				
ラルーチェめぐみ	川崎 594-5	○			
あそび王国 津山事業所	沼 450 タウニーハイツB棟				○
多機能型事業所 s o c i o	西吉田 400-8	○			
あそび王国 津山沼事業所	沼 450 タウニーハイツB棟 201 号室				○
放課後等デイサービス ポロカ	東一宮 31-13				
キッズ ゆうゆう	野村 315-6	○			
おひさま 津山河辺事業所	河辺 1707-1				
next socio	西吉田 491-9				
リヤン	神戸 480-2				
放課後等デイサービスポロカ上河原事業所	上河原 572-3				
みらい	川崎 143-1 2 階	○			
夢門塾ゆうゆう津山	上河原 217-11				

放課後等デイサービス事業所よつば	東一宮 12-2				
よつばのクローバー国分寺	国分寺 233-6				
多機能型事業所 steo socio	金井 11-10				
<b>(福祉型児童発達支援センター)</b>					
児童発達支援センターキッズみのり	二宮 918				
<b>(福祉型障害児入所施設)</b>					
津山ひかり学園ひかりの風	川崎 1508				
<b>(ファミリーホーム)</b>					
ファミリーホームきぼう	公表せず				
ファミリーホームAnne	公表せず				
<b>(保育所)</b>					
みどりの丘保育所	大田 831-4				
倭文保育所	里公文 1754-1				
津山保育園	山下 30-6				
作陽保育園	大谷 412-9	○			
城西保育園	小田中 1381-3	○			
城北保育園	上河原 217-5				
津山乳児保育園	小田中 1380-6	○			
やよい保育園	勝部 343-2				
総社保育園	総社 27-1				
高倉ひかり保育園	下高倉西 813-2				
田邑保育園	下田邑 114-3				
KOKKO保育園	津山口 327	○			
高野第二保育園	高野山西 553-1				
二宮保育園	二宮 2170	○			
広野保育園	田熊 2169				
林田保育園	川崎 859-1				
大崎保育園	西吉田 36-1	○			
国分寺保育園	国分寺 454-2				
城東保育園	川崎 732-3	○			
高野保育園	高野本郷 1457-8	○			
福岡保育園	横山 1232				
東津山保育園	川崎 170-1	○			
田町保育園	田町 29				
<b>(認定こども園：幼保連携型)</b>					
勝北風の子こども園	新野東 600-1				
幼保連携型認定こども園しらゆり幼稚園	上河原 153				
<b>(認定こども園：保育所型)</b>					
久米こども園	南方中 1744-1				
院庄さくらこども園	院庄 1039-1	○			
加茂保育園	加茂町小中原 41		○		
<b>(児童館)</b>					
津山市立中央児童館	山北 765				
津山市立南児童館	横山 26-2	○			
津山市立加茂児童館	加茂町中原 97-1				
津山市立阿波児童館	阿波 1782-1		○		
<b>(介護老人保健施設)</b>					
老人保健施設のぞみ苑	川崎 554-5	○			
介護老人保健施設津山ナーシングホーム	野介代 1656-1				
介護老人保健施設ケアガーデン津山	河辺 332-1				
介護老人保健施設おとなの学校岡山校	日本原 352				
介護療養型老人保健施設かもの郷	加茂町中原 61				
介護療養型老人保健施設エスポアール城西	田町 151-5-1				
<b>(介護医療院)</b>					
介護医療院サンホームつやま	田町 27				
<b>(訪問看護ステーション)</b>					
訪問看護ステーションひまわり	平福 546-1				
訪問看護ステーションレモン	一方 140	○			
かも訪問看護ステーション	加茂町中原 61				

訪問看護ステーションこだま	川崎 554-5	○			
津山中央訪問看護ステーション	元魚町 12	○			
社会医療法人清風会訪問看護ステーションあゆみ	日本原 352				
そよかぜ訪問看護ステーション	中原 385-1				
訪問看護ステーションなかしま	田町 119-20	○			
津山第一病院訪問看護ステーション	中島 438				
訪問看護ステーションひこうきぐも	押入 791-1				
<b>(市町村保健センター)</b>					
津山すこやか・こどもセンター	山北 520				
津山市加茂町福祉センター	加茂町小中原 143		○		
津山市阿波保健福祉センター	阿波 1198				
津山市久米保健センター	中北下 1300	○			
津山市勝北保健福祉センター	新野東 567				
<b>(病院)</b>					
津山中央記念病院	二階町 71	○			
赤堀病院	椿高下 33				
津山中央病院	川崎 1756				
積善病院	一方 140	○			
中島病院	田町 122	○			
大谷病院	田町 33				
東浩会石川病院	川崎 554-5	○			
総合病院津山第一病院	中島 438				
日本原病院	日本原 352				
<b>(診療所：治療病床を有する施設)</b>					
万袋医院	加茂町中原 32				
河原内科松尾小児科クリニック	二宮 2137-10	○			
衣笠内科医院	椿高下 39				
只友医院	加茂町塔中 105				
<b>(幼稚園)</b>					
つやま東幼稚園	高野本郷 1270-1	○			
つやま西幼稚園	小田中 184				
明星幼稚園	平福 875-1				
美作大学附属幼稚園	北園町 75				
<b>(小学校)</b>					
東小学校	山北 740				
西小学校	小田中 1360	○			
南小学校	昭和町 2 丁目 73-1	○			
北小学校	山北 238				
林田小学校	川崎 850	○			
鶴山小学校	志戸部 121				
弥生小学校	大田 121				
向陽小学校	二宮 608-1				
院庄小学校	院庄 1041	○			
佐良山小学校	皿 657-2	○			
一宮小学校	東一宮 87-1				
高田小学校	下横野 1075				
清泉小学校	綾部 407				
高倉小学校	下高倉西 12				○
高野小学校	高野本郷 1041	○			
成名小学校	野村 135-2	○			
河辺小学校	国分寺 505				
大崎小学校	金井 76				
広野小学校	田熊 1943				
加茂小学校	加茂町塔中 80				
新野小学校	西中 591				
広戸小学校	市場 1080-1		○		
勝加茂小学校	中村 125				
喬松小学校	坪井上 100-1				
中正小学校	宮部下 686				

誠道小学校	久米川南 919	○			
秀実小学校	桑上 1				
<b>(中学校)</b>					
津山東中学校	押入 1110				
中道中学校	勝部 355				
北陵中学校	大田 160				
鶴山中学校	山北 290				
津山西中学校	二宮 1256-1				
加茂中学校	加茂町桑原 280		○		
勝北中学校	原 371				
久米中学校	南方中 1487-1				
津山中学校	椿高下 62				
<b>(高等学校：全日制)</b>					
津山高等学校	椿高下 62				
津山東高等学校	林田 1200				
津山工業高等学校	山北 411-1				
津山商業高等学校	山北 531				
岡山県作陽高等学校	八出 1320				
岡山県美作高等学校	山北 500				
<b>(各種学校)</b>					
沼自動車学校	沼 121				
<b>(専修学校)</b>					
津山中央看護専門学校	川崎 1760				
<b>(自立生活援助)</b>					
地域生活支援センターネクスト津山	津山口 308-5	○			
<b>(事業所内保育)</b>					
ひまわり保育園	川崎 1756				

※浸水想定区域または土砂災害警戒区域内に所在する施設は、避難確保計画の策定が義務付けられている。

## (2) 浸水想定区域にある地下街

種類	施設名	所在地	電話	定員	浸水深(m)
地下街等	アルネ津山	新魚町 17	31-2002		0.5～1.0

## 8 清掃施設・設備

### (1) ごみ・し尿処理施設

#### ① 津山圏域資源循環施設組合（津山市、鏡野町、勝央町、奈義町、美咲町）

区分	熱回収施設	リサイクル施設
処理能力	128t/日	38t/日（1日5時間運転）
所在地	領家	

#### ② 津山圏域衛生処理組合（津山市、鏡野町、美咲町）

区分	し尿及び浄化槽汚泥
処理能力	170kℓ/日
所在地	川崎

### (2) ごみ・し尿等運搬車両

区分		ごみ	し尿	電話
津山市		19		22-8255
許可業者	(株)ハヤシ産業	6	11	22-4556
	(有)県北衛生センター	6	16	22-7851
	(有)小松清掃社		12	24-1881
	(有)津山清美社	11		26-4661
	(株)廃棄物センター	11		28-2051
	(有)鶴山衛生センター	11		22-2300
	(有)クリーン衛生処理センター	3		35-0523
	(株)岡北建設	2		26-1380
	永野産業	1		26-1524
	(有)中央廃棄物処理センター	8		24-5355
	松本 研正	1		22-7367
	(有)勝央清掃勝北支店		6	29-1355
計		79	45	

### (3) 防疫用資機材

用途	名称	数量	備考
機械器具	噴霧機	5	5ℓ 3台 4ℓ 2台
	カメラ	2	
防疫用資材	メガホン	2	
防疫用薬品	クレゾール	511	500ml×20本×25箱 端数11本
		20	一斗缶入り

### (4) 火葬場

名称	所在地	電話
津山市総合斎場	小田中 1115	23-6548
津山市加茂町斎場	加茂町宇野 2200-1	42-2911



## 第5 必需物資の備蓄及び調達等

### 1 食料等

#### (1) 生活必需物資等の備蓄

品名	数量	単位	保管場所	備考
アルファ化米	8,630	食	本庁・各支所・出張所	白米・おかゆ・五目ご飯等
災害備蓄用パン	3,134	食	本庁・各支所・出張所	缶入りパン
災害用クラッカー	30	食	本庁	
飲料水	1,500	ℓ	本庁	500ml×3,000本
野菜ジュース	300	本	本庁・各支所・出張所	190ml/缶
毛布	3,546	枚	本庁・各支所・出張所	
非常用飲料袋	3,500	袋	水道局	6ℓ
エコ食器セット	500	組	本庁	
クイックマット	110	枚	本庁	
布団圧縮袋	200	枚	本庁	
カセットコンロ	28	台	本庁	2,400Kcal/h
懐中電灯	25	個	本庁	ハロゲンライト
トイレ用パーソナルテント	16	基	本庁	
ボックストイレ	20	組	本庁	緊急組立式簡易トイレ
ポータブル水洗トイレ	2	台	本庁	
簡易トイレ	5,496	箱	勝北支所・久米支所	10回分×2,136 5回分×3,360
三枚組丸洗寝袋	9	枚	本庁	
メガホン	5	台	本庁	定格出力 15w サイレン付

#### (2) 米穀類卸売販売業者

名称	責任者氏名	所在地	電話	備考
美作食糧(株)	槇根 明宏	川崎 112-1	26-0171	

#### (3) 応急生活物資供給等協力協定業者

名称	所在地	電話	FAX
NPO法人コメリ災害対策センター	新潟市南区清水 4501-1	025-371-4185	025-371-4151
カインズホーム津山店	高野本郷 1406	21-8100	21-0880
サントリーフーズ(株)	岡山市北区磨屋町 3-10	086-223-8501	086-223-8760
イオン(株)津山店	河辺 1000-1	21-7200	21-7211
生活協同組合おかやまコープ	岡山市北区奉還町 1 丁目 7-7	086-256-2577	086-256-2588
藤田本部人事総務グループ	岡山市南区藤田 564-178	086-296-6413	086-296-6555
(株)天満屋津山店	新魚町 17	31-2111	23-3337
(株)ナンバ(本部)	材木町 132	23-0205	22-0175
(株)仁科百貨店	倉敷市水島高砂町 5-1	086-446-6111	086-446-6149
(株)ハッピーマート	岡山市北区岡町 13-26	086-224-4710	086-224-4715
(株)マルイ	戸島 893-15	28-8111	28-6300
(株)伊藤園	(津山営業所) 河辺 682-1	21-8077	21-8115

#### (4) 応急給水用資機材等

##### 給水タンク保有状況

所在地	内容	給水可能量	備考
津山市水道局	給水車 (2.0m³) 1台	50.18m³	
	(1.8m³) 1台		
	タンク (2.0m³) 1個		
	(1.0m³) 7個		
	(0.5m³) 3個		
	(0.2m³) 1個		
	ポリ袋 (60) 3,500個		
	(60) 3,080個 (日本水道協会保管分)		

## 2 緊急輸送等

### (1) 緊急輸送道路

種類	道路番号	道路名称	区間	備考
第1次		中国自動車道	池ヶ原 ～ 坪井上	※
	国道 53 号線		福田 ～ 日本原	※ 勝北支所
	国道 179 号線		池ヶ原 ～ 神戸	※
	国道 181 号線		院庄 ～ 坪井上	※ 久米支所
	県道 338 号線	市場津山線	二宮地内	※
第2次	国道 429 号線		油木上 ～ 下野田	※
	県道 6 号線	津山智頭八東線	野村 ～ 加茂町河井	※
	県道 26 号線	津山柵原線	横山 ～ 押入	※
	県道 68 号線	津山加茂線	昭和町 2 丁目 ～ 小田中	※
	県道 68 号線	津山加茂線	加茂町塔中 ～ 加茂町桑原	加茂支所
	県道 118 号線	加茂用瀬線	加茂町河井 ～ 阿波	※ 阿波支所
	県道 345 号線	上横野兼田線	川崎地内	災害拠点病院
	市道 1002 号線	新錦橋押入線	二宮 ～ 高野本郷	警察署、消防署
	市道 B261 号線		椿高下 ～ 山北	※ 市庁舎
	市道 A208 号線		川崎 ～ 押入	災害拠点病院
	市道 t037 号線		河辺 ～ 川崎	災害拠点病院
第3次	県道 68 号線	津山加茂線	小原 ～ 大田	グリーンヒルズ
	県道 159 号線	久米中央線	南方中 ～ 桑下	
	県道 394 号線	大篠津山停車場線	林田 ～ 横山	
	県道 452 号線	小原船頭線	上河原 ～ 小原	
	市道 1004 号線	皿一宮線	山北 ～ 上河原	
	市道 1006 号線	安岡町押入線	南新座 ～ 船頭町	
	市道 1014 号線	勝部川崎線	野介代 ～ 川崎	※
	市道 1020 号線	川崎野介代線	川崎 ～ 野介代	※
	市道 A095 号線		川崎地内	※
	市道 A130 号線		川崎地内	※
	市道 A132 号線		川崎地内	※
	市道 A214 号線		林田地内	
	市道 B075 号線		吹屋町 ～ 新魚町	アルネ津山
	高専橋東詰		林田地内	

※ 総延長は、140.5km。

※ 備考欄の※印は、県指定のもの。

### (2) 輸送用車両等の保有状況

#### ① 貨物自動車（営業用トラック）

事業所名	所在地	電話	保有台数	備考
岡山県貨物運送(株)津山主管支店	一方 15	22-5121	83	
日本通運(株)津山営業所	昭和町 2-99-3	23-2271	9	
福山通運(株)津山支店	高野本郷 2540-1	26-2920	55	
鶴山運送(株)	くめ字団地 50-79	57-7727	65	
恭和運送(株)	国分寺 59-1	26-3111	43	
全農物流(株)西日本支社中四国営業部 津山事業所	草加部 686-1	29-2112	9	
美作急送(株)	国分寺 1143-3	26-1455	67	
岸陸送(有)	檜 376-6	29-1115	26	
酪友運送(株)	国分寺 15-1	26-1281	30	
佐良山運送(有)	皿 811	28-1111	27	
(有)田中建設	井口 125	23-8855	11	ダンブ

② 乗合・貸切バス

事業所名	所在地	電話	保有台数	
			乗合	貸切
中鉄北部バス(株)	東一宮 1234-1	27-2827	40	
勝田交通(株)	上河原 207-5	22-1234		11
両備ホールディングス(株)津山支店	津山口 126-1	22-6188		13
光永観光バス	堀坂 174-1	29-1533		5
加茂観光バス(有)	加茂町桑原 280	42-3106	4	2
神姫バス(株)津山営業所	大谷 622-1	32-1250	16	
中鉄観光(株)	川崎 143-1	21-3100		5

※ 中鉄観光(株)の車両は、すべて真庭営業所(真庭市)にある。

③ 市有車両

区分	保有台数					区分	保有台数				
	本庁	支所					本庁	支所			
		加茂	阿波	勝北	久米			加茂	阿波	勝北	久米
道路パトロール車						軽四トラック	5			3	2
モーターグレーダー		1				小型車バン	6	1		3	
バックホー			1			普通車バン		1	1		
ショベルローダー		4				小型乗用車	4	2	1	3	1
小型特殊		1		1		乗用車	16			1	
普通貨物トラック	5	1	1		3	図書館車	1				
小型貨物トラック	3	1				交通安全指導車	1				
ダンプカー	3	1			2	自動二輪車					
マイクロバス・バス			2			原動機付自転車	17	1		1	
身体障害者輸送車	1					道路作業車	3	2			
軽四輪車	86	6	2	2	7	ロードパッカー	18		1		
軽四ダンプカー	6	1	1			霊柩車		1			

④ ヘリポート適地

	名称	所在地	地積(㎡)	備考
1	中央公園グラウンド	山北 666	130× 85	一般災害用・林野火災用
2	河岸緑地	横山 408 地先	50× 30	一般災害用・林野火災用
3	津山中央病院	川崎 1756	20× 20	救急医療用
4	津山消防署訓練場	林田 95	20× 20	一般災害用
5	加茂町スポーツセンター	加茂町中原 485-1	103× 93	一般災害用・林野火災用
6	阿波グラウンド	阿波 3303	90× 90	一般災害用・林野火災用
7	勝北総合スポーツ公園野球場	西下 1100-1	130×100	一般災害用・林野火災用
8	久米総合文化運動公園	中北下 1271	93× 95	一般災害用・林野火災用
9	久米カントリークラブ練習場	桑下 1680	—	救急医療用(制限有り)

### 3 医薬品その他衛生材料

(1) 救急医薬品等の緊急調達先

調達先	所在地	電話	備考
岡山県薬剤師会津山支部(支部長)	鏡野町吉原 29	54-3988	そよかぜ薬局
(株)エバルス津山支店	一方 222-1	23-0251	
(株)セイエル津山営業所	下田邑 2266-15	28-7788	
岡山薬品工業(株)津山営業所	二宮 81-2	28-3084	

(2) 医療用血液の調達

供給機関	所在地	取扱製剤	取扱時間
岡山県赤十字血液センター	岡山市北区いずみ町 3-36 TEL 086-255-1211	赤血球製剤 血漿製剤 血小板製剤	緊急時(24 時間)

(3) 医療機器、衛生材料等販売業者

調達先	所在地	電話	備考
ティーエスアルフレッサ(株)	河辺 765-1	32-8200	

## 第6 防災対策上重要な制度等

### 1 自主防災組織

#### (1) 自主防災組織の組織数

区分	組織数	備考
婦人消防隊・婦人防火クラブ	8	
自主防災組織（町内会等）	186	44 支部 364 町内会

#### (2) 地区防災計画を策定している自主防災組織

組織名	策定年月日	備考
城西まちづくり協議会	令和2年1月	

### 2 災害救助制度

#### (1) 災害救助法の概要

目的	<p>災害に際して、国が地方公共団体、日本赤十字社その他の団体及び国民の協力の下に、応急的に、必要な救助を行い、災害にかかった者の保護と社会の秩序の保全を図るもの。</p> <p>※ 災害救助法による救助は、食品その他の生活に欠くべからざる物の欠乏、住居の喪失、傷病等により生活の維持が困難な被災者に対する応急的一時的な救助であり、その後に行う災害復旧対策とは性格を異にするものである。</p>
実施機関	<p>災害救助法による救助は、県知事が行い（法定受託事務）、市長がこれを補助する。</p> <p>なお、必要な場合は、救助の実施に関する事務の一部を市長が行うこととすることができる。</p>
適用基準	<p>災害救助法による救助は、次の場合に適用する。</p> <p>なお、災害救助法の適用は、知事の判断で決定する。</p> <ol style="list-style-type: none"> <li>1 市内の住家の滅失した世帯数が100世帯以上である場合（災害救助法施行令第1条第1項第1号適用）</li> <li>2 県下の滅失世帯数が1,500世帯以上であって、市内の滅失世帯数が50世帯以上である場合（令第1条第1項第2号適用）</li> <li>3 県下の滅失世帯数が7,000世帯以上であって、市内の滅失世帯数が多数である場合（令第1条第1項第3号前段適用）</li> </ol> <p>※ 上記1～3の算出にあたっては、半壊・半焼した世帯は滅失した世帯の2分の1として、床上浸水した世帯は3分の1として換算する。</p> <ol style="list-style-type: none"> <li>4 災害が隔絶した地域に発生したものである等災害にかかった者の救護を著しく困難とする厚生労働省令で定める特別の事情がある場合で、かつ多数の世帯の住家が滅失したものである場合（令第1条第1項第3号後段適用）</li> </ol> <p>※ 厚生労働省令で定める特別の事情</p> <p>災害にかかった者に対する食品若しくは生活必需品の給与等について特殊の補給方法を必要とし、又は災害にかかった者の救出について特殊の技術を要すること（基準省令第1条）</p> <ol style="list-style-type: none"> <li>5 多数の者が生命又は身体に危害を受け、又は受けるおそれが生じた場合として厚生労働省令で定める基準に該当する場合（令第1条第1項第4号適用）</li> </ol> <p>※ 厚生労働省令で定める基準</p> <ul style="list-style-type: none"> <li>・ 災害が発生し、又は発生するおそれのある地域に所在する多数の者が、避難して継続的に救助を必要とすること（基準省令第2条第1号）</li> <li>・ 災害にかかった者に対する食品若しくは生活必需品の給与等について特殊の補給方法を必要とし、又は災害にかかった者の救出について特殊の技術を必要とすること（基準省令第2条第2号）</li> </ul>
救助の種類	<ol style="list-style-type: none"> <li>1 避難所、応急仮設住宅の供与</li> <li>2 炊き出しその他による食品の給与及び飲料水の供給</li> <li>3 被服、寝具その他生活必需品の給与又は貸与</li> <li>4 医療及び助産</li> <li>5 被災者の救出</li> <li>6 被災した住宅の応急修理</li> <li>7 学用品の給与</li> <li>8 埋葬</li> <li>9 死体の捜索及び処理</li> <li>10 住居又はその周辺の障害物の除去</li> </ol> <p>※ 原則として、被災者への現物支給となる。</p>
強制権の発動	<p>災害に際し、迅速な救助の実施を図るため、知事には、必要な物資の収容、施設の管理、医療、土木工事等の関係者に対する従事命令等の強制権が与えられている。</p>
経費の負担	<p>原則として、国と県がそれぞれ1/2を負担する。</p>

## (2) 災害救助基準

(平成 30 年 4 月 1 日現在)

救助の種類	対象	費用の限度額				期間	備考		
避難所の設置	災害により現に被害を受け、又は受けるおそれのある者に供与する。	(基本額) 避難所設置費 1人1日当たり330円以内  高齢者等の要援護者等を収容する「福祉避難所」を設置した場合、当該地域における通常の実費を支出でき、上記を超える額を加算できる。				災害発生の日から7日以内	1 費用は、避難所の設置、維持及び管理のための賃金、職員等雇上費、消耗器材費、建物等の使用謝金、借上費又は購入費、光熱水費並びに仮設便所等の設置費を含む。 2 避難に当たっての輸送費は別途計上 3 避難所での生活が長期にわたる場合においては、避難所に避難している者の健康上の配慮等により、ホテル・旅館など宿泊施設を借上げて実施することが可能。		
応急仮設住宅の供与	住家が全壊、全焼又は流失し、居住する住家がない者であって、自らの資金では住宅を得ることができない者	○建設型仮設住宅 1 規模 応急救助の趣旨を踏まえ、実施主体が地域の実情、世帯構成に応じて設定 2 基本額 1戸当たり5,714,000円以内 3 建設型仮設住宅の供与終了に伴う解体撤去及び土地の現状回復のために支出できる費用は、当該地域における実費。				災害発生の日から20日以内着工	1 費用は設置にかかる原材料費、労務費、付帯設備工事費、輸送費及び建築事務費等の一切の経費として、5,714,000円以内であればよい。 2 同一敷地内等に概ね50戸以上設置した場合は、集会所等に利用するための施設を設置できる。 3 高齢者等の要援護者等を数人以上収容する「福祉仮設住宅」を設置できる。 4 供与期間は2年以内		
		○借上型仮設住宅 1 規模 建設型仮設住宅に準じる 2 基本額 地域の実情に応じた額				災害発生の日から速やかに借上げ、提供	1 費用は、家賃、共益費、敷金、礼金、仲介手数料、火災保険等、民間賃貸住宅の貸主、仲介業者との契約に不可欠なものとして、地域の実情に応じた額とする。 2 供与期間は建設型仮設住宅と同様		
炊き出しその他による食品の給与	1 避難所に収容された者。 2 全半壊（焼）、流失、床上浸水で炊事できない者	1人1日当たり1,160円以内				災害発生の日から7日以内	食品給与のための総経費を延給食日数で除した金額が限度額以内であればよい。（1食は1/3日）		
飲料水の供給	現に飲料水を得ることができない者（飲料水及び炊事のための水であること。）	当該地域における通常の実費				災害発生の日から7日以内	輸送費、人件費は別途計上		
被服、寝具その他生活必需品の給与又は貸与	全半壊（焼）、流失、床上浸水等により、生活上必要な被服、寝具、その他生活必需品を喪失、又は毀損し、直ちに日常生活を営むことが困難な者	1 夏季（4月～9月）冬季（10月～3月）の季別は、災害発生の日をもって決定する。 2 下記金額の範囲内				災害発生の日から10日以内		1 備蓄物資の価格は年度当初の評価額 2 現物給付に限ること。	
		区 分		1人世帯	2人世帯	3人世帯	4人世帯	5人世帯	6人以上1人増すごとに加算
		全壊（焼） 流 失	夏	18,800	24,200	35,800	42,800	54,200	7,900
			冬	31,200	40,400	56,200	65,700	82,700	11,400
		半壊（焼） 床上浸水	夏	6,100	8,300	12,400	15,100	19,000	2,600
冬	10,000		13,000	18,400	21,900	27,600	3,600		
医 療	医療の途を失った者（応急的処置）	1 救護班：使用した薬剤、治療材料、医療器具破損等の実費 2 病院又は診療所：国民健康保険診療報酬の額以内 3 施術者：協定料金の額以内				災害発生の日から14日以内		患者等の移送費は、別途計上	
助 産	災害発生の日以前又は以後7日以内に分べ	1 救護班等による場合は、使用した衛生材料等の実費				分べんした日から7日以内		妊婦等の移送費は、別途計上	

	んした者であって災害のため助産の途を失った者（出産のみならず、死産及び流産を含み、現に助産を要する状態にある者）	2 助産師による場合は、慣行料金の100分の80以内の額		
被災者の救出	1 現に生命、身体が危険な状態にある者 2 生死不明な状態にある者	当該地域における通常の実費	災害発生の日から3日以内	1 期間内に生死が明らかにならない場合は、以後「死体の捜索」として取り扱う。 2 輸送費、人件費は、別途計上
被災した住宅の応急修理	1 住家が半壊（焼）し、自らの資力により応急修理をすることができない者 2 大規模な補修を行わなければ居住することが困難である程度に住家が半壊（焼）した者	居室、炊事場及び便所等日常生活に必要最小限度の部分 1 世帯当たり 595,000 円以内	災害発生の日から1ヶ月以内	
学用品の給与	住家の全壊（焼）流失半壊（焼）又は床上浸水により学用品を喪失又は毀損等により使用することができず、就学上支障のある小学校児童、中学校生徒、義務教育学校生徒及び高等学校等生徒	1 教科書及び教科書以外の教材で教育委員会に届出又はその承認を受けて使用している教材、又は正規の授業で使用している教材実費 2 文房具及び通学用品は、1人当たり次の金額以内 小学生児童 4,500 円 中学生生徒 4,800 円 高等学校等生徒 5,200 円	災害発生の日から （教科書）1ヶ月以内 （文房具及び通学用品）15日以内	1 備蓄物資は評価額 2 入進学時の場合は個々の実情に応じて支給する。
埋葬	災害の際死亡した者を対象にして、実際に埋葬を実施する者に支給	1 体当たり 大人（12歳以上）215,200 円以内 小人（12歳未満）172,000 円以内	災害発生の日から10日以内	災害発生の日以前に死亡した者であっても対象となる。
死体の捜索	行方不明の状態にあり、かつ、四囲の事情によりすでに死亡していると推定される者	当該地域における通常の実費	災害発生の日から10日以内	1 輸送費、人件費は別途計上 2 災害発生後3日を経過したものは、一応死亡した者と推定している。
死体の処理	災害の際死亡した者について、死体に関する処理（埋葬を除く。）をする。	（洗浄、消毒等） 1 体当たり 3,500 円以内 （一時保存） 既存建物借上費：通常の実費 既存建物以外：1体当たり 5,400 円以内 （検案） 救護班以外は慣行料金	災害発生の日から10日以内	1 検案は原則として救護班 2 輸送費、人件費は別途計上 3 死体の一時保存にドライアイスの購入費等が必要な場合は当該地域における通常の実費を加算できる。
障害物の除去	居室、炊事場、玄関等に障害物が運び込まれているため生活に支障をきたしている場合で自力では除去することのできない者	1 世帯当たり 137,900 円以内	災害発生の日から10日以内	
輸送費及び賃金、職員等雇上費	1 被災者の避難 2 医療及び助産 3 被災者の救出 4 飲料水の供給 5 死体の捜索 6 死体の処理 7 救済用物資の整理配分	当該地域における通常の実費	救助の実施が認められる期間以内	
実費弁償	災害救助法施行令第10条第1号から第4号までに規定する者	災害救助法第24条第1項の規定により救助に関する業務に従事させた都道府県知事の総括する都道府県の常勤の職員で当該業務に従事した者に相当するものの給与を考慮して定める。	救助の実施が認められる期間以内	時間外勤務手当及び旅費は別途に定める額

救助の事務を行うのに必要な費用	1 時間外勤務手当 2 賃金職員等雇上費 3 旅費 4 需要費（消耗品費、燃料費、食糧費、印刷製本費、光熱水費、修繕料） 5 使用料及び賃借料 6 通信運搬費 7 委託費	救助事務費に支出できる費用は、法第 21 条に定める国庫を行う年度（以下「国庫負担対象年度」という。）における各災害に係る左記 1 から 7 までに掲げる費用について、地方自治法施行令（昭和 22 年政令第 16 号）第 143 条に定める会計年度所属区分により当該年度の歳出に区分される額を合算し、各災害の当該合算した額の合計額が、国庫負担対象年度に支出した救助事務費以外の費用の額の合算額に、次のイからトまでに掲げる区分に応じ、それぞれイからトまでに定める割合を乗じて得た額の合計額以内とすること。 イ 3 千万円以下の部分の金額については 100 分の 10 ロ 3 千万円を超え 6 千万円以下の部分の金額については 100 分の 9 ハ 6 千万円を超え 1 億円以下の部分の金額については 100 分の 8 ニ 1 億円を超え 2 億円以下の部分の金額については 100 分の 7 ホ 2 億円を超え 3 億円以下の部分の金額については 100 分の 6 ヘ 3 億円を超え 5 億円以下の部分の金額については 100 分の 5 ト 5 億円を超える部分の金額については 100 分の 4	救助の実施が認められる期間及び災害救助費の精算する事務を行う期間以内	災害救助費の精算事務を行うのに要した経費も含む。
-----------------	---	---	------------------------------------	--------------------------

※この基準によっては救助の適切な実施が困難な場合には、都道府県知事は、厚生労働大臣に協議し、その同意を得た上で、救助の程度、方法及び期間を定めることができる。



### 3 災害被災者援護制度

#### (1) 災害弔慰金等の支給

名称	災害弔慰金（災害弔慰金の支給等に関する法律、津山市災害弔慰金の支給等に関する条例）
対象者	下記①～③の災害による死亡者 ① 1つの市町村内で、住居が5世帯以上滅失した災害（世帯数の算定は、災害救助法の例による） ② 県内で、①の適用市町村が3以上ある場合又は災害救助法適用市町村が1以上ある場合の災害 ③ 災害救助法を適用した都道府県が2以上ある災害
支給額	遺族の生計を主として維持していた場合：死亡者1人あたり500万円以内 その他の場合：死亡者1人あたり250万円以内
実施主体	市町村
負担区分	国 1/2、県 1/4、市町村 1/4

名称	災害障害見舞金（災害弔慰金の支給等に関する法律、津山市災害弔慰金の支給等に関する条例）
対象者	災害弔慰金の支給の対象となる災害の範囲と同一の災害により負傷し、又は疾病にかかり、治ったとき精神又は身体に重度の障害を有する者
支給額	生計を主として維持している場合：250万円 その他の場合：125万円
実施主体	市町村
負担区分	国 1/2、県 1/4、市町村 1/4

#### (2) 被災者生活再建支援制度

目的	自然災害によりその生活基盤に著しい被害を受けた者に対し、都道府県が相互扶助の観点から拠出した基金を活用して被災者生活再建支援金を支給するための措置を定めることにより、その生活の再建を支援し、もって住民の生活の安定と被災地の速やかな復興に資することを目的とする。																																																		
対象となる自然災害	① 災害救助法の適用基準（災害救助法施行令第1条第1項第1号）のうち1号又は2号を満たす自然災害が発生した市町村 ② 自然災害により全壊10世帯以上の被害が発生した市町村 ③ 自然災害により100世帯以上の被害が発生した都道府県 ④ ①又は②の被害が発生した都道府県内の他の市町村で、全壊5世帯以上の被害が発生したもの（人口10万人未満のものに限る） ⑤ ③又は④の都道府県に隣接する都道府県内の市町村で、①、②、③のいずれかに隣接し、全壊5世帯以上の被害が発生したもの（人口10万人未満のものに限る） ⑥ ③又は④の都道府県が2以上ある場合に、全壊5世帯以上の被害が発生した市町村（人口5万人以上10万人未満のものに限る）																																																		
対象となる被災世帯	上記の自然災害により ① 住宅が「全壊」した世帯 ② 住宅が半壊、又は住宅の敷地に被害が生じ、その住宅をやむを得ず解体した世帯 ③ 災害による危険な状態が継続し、住宅に居住不能な状態が長期間継続している世帯 ④ 住宅が半壊し、大規模な補修を行わなければ居住することが困難な世帯（大規模半壊世帯） ⑤ 住宅が半壊し、相当規模の補修を行わなければ居住することが困難な世帯（中規模半壊世帯）																																																		
支援金の支給額	<table border="1"> <thead> <tr> <th rowspan="2"></th><th>基礎支援金 (住宅の被害程度)</th><th colspan="2">加算支援金 (住宅の再建方法)</th><th rowspan="2">計</th></tr> <tr> <th></th><th></th><th></th></tr> </thead> <tbody> <tr> <td>①全壊</td><td rowspan="3">100万円</td><td>建設・購入</td><td>200万円</td><td>300万円</td></tr> <tr> <td>②解体</td><td>補修</td><td>100万円</td><td>200万円</td></tr> <tr> <td>③長期避難</td><td>賃借（公営住宅を除く）</td><td>50万円</td><td>150万円</td></tr> <tr> <td>④大規模半壊</td><td rowspan="3">50万円</td><td>建設・購入</td><td>200万円</td><td>250万円</td></tr> <tr> <td></td><td>補修</td><td>100万円</td><td>150万円</td></tr> <tr> <td></td><td>賃借（公営住宅を除く）</td><td>50万円</td><td>100万円</td></tr> <tr> <td>⑤中規模半壊</td><td rowspan="3">-</td><td>建設・購入</td><td>100万円</td><td>100万円</td></tr> <tr> <td></td><td>補修</td><td>50万円</td><td>50万円</td></tr> <tr> <td></td><td>賃借（公営住宅を除く）</td><td>25万円</td><td>25万円</td></tr> </tbody> </table>					基礎支援金 (住宅の被害程度)	加算支援金 (住宅の再建方法)		計				①全壊	100万円	建設・購入	200万円	300万円	②解体	補修	100万円	200万円	③長期避難	賃借（公営住宅を除く）	50万円	150万円	④大規模半壊	50万円	建設・購入	200万円	250万円		補修	100万円	150万円		賃借（公営住宅を除く）	50万円	100万円	⑤中規模半壊	-	建設・購入	100万円	100万円		補修	50万円	50万円		賃借（公営住宅を除く）	25万円	25万円
	基礎支援金 (住宅の被害程度)	加算支援金 (住宅の再建方法)		計																																															
①全壊	100万円	建設・購入	200万円	300万円																																															
②解体		補修	100万円	200万円																																															
③長期避難		賃借（公営住宅を除く）	50万円	150万円																																															
④大規模半壊	50万円	建設・購入	200万円	250万円																																															
		補修	100万円	150万円																																															
		賃借（公営住宅を除く）	50万円	100万円																																															
⑤中規模半壊	-	建設・購入	100万円	100万円																																															
		補修	50万円	50万円																																															
		賃借（公営住宅を除く）	25万円	25万円																																															

支援金の 支給申請	<ul style="list-style-type: none"> <li>申請窓口 市町村</li> <li>申請時の添付書面 ① 基礎支援金：り災証明書、住民票等 ② 加算支援金：契約書（住宅の購入、賃借等）等</li> <li>申請期間 ① 基礎支援金：災害発生日から 13 月以内 ② 加算支援金：災害発生日から 37 月以内</li> </ul>
基金と 国の補助	<ul style="list-style-type: none"> <li>国の指定を受けた被災者生活再建支援法人（公益財団法人都道府県会館）が、都道府県が相互扶助の観点から拠出した基金を活用し、支援金を支給。</li> <li>基金が支給する支援金の 1/2 に相当する額を国が補助。</li> </ul>

## (3) 災害援護資金の貸付

(平成31年3月31日現在)

資金の名称	災害援護資金（災害弔慰金の支給等に関する法律第 10 条第 1 項）																	
実施主体	市																	
貸付対象者	<p>県内で災害救助法が適用された災害により次の①の被害を受けた世帯で、かつ、世帯の市民税における前年の総所得金額が②である世帯の世帯主</p> <p>① 被害の状況</p> <ul style="list-style-type: none"><li>・ 世帯主が 1 ヶ月以上の負傷をした世帯</li><li>・ 家財の 3 分の 1 以上が損害を受けた世帯</li><li>・ 住居が半壊した世帯</li><li>・ 住居が全壊した世帯</li><li>・ 住居の全体が滅失した世帯</li></ul> <p>② 所得の状況</p> <table><tr><th>世帯人員</th><th>市民税における前年の総所得金額</th></tr><tr><td>1 人</td><td>220 万円未満</td></tr><tr><td>2 人</td><td>430 万円未満</td></tr><tr><td>3 人</td><td>620 万円未満</td></tr><tr><td>4 人</td><td>730 万円未満</td></tr><tr><td>5 人以上</td><td>1 人増すごとに 730 万円に 30 万円を加えた額</td></tr><tr><td>住居が滅失した場合</td><td>1,270 万円未満</td></tr></table>		世帯人員	市民税における前年の総所得金額	1 人	220 万円未満	2 人	430 万円未満	3 人	620 万円未満	4 人	730 万円未満	5 人以上	1 人増すごとに 730 万円に 30 万円を加えた額	住居が滅失した場合	1,270 万円未満		
世帯人員	市民税における前年の総所得金額																	
1 人	220 万円未満																	
2 人	430 万円未満																	
3 人	620 万円未満																	
4 人	730 万円未満																	
5 人以上	1 人増すごとに 730 万円に 30 万円を加えた額																	
住居が滅失した場合	1,270 万円未満																	
貸付限度額	<p>① 世帯主に 1 ヶ月以上の負傷がある場合</p> <table><tr><td>ア 当該負傷のみ</td><td>150 万円</td></tr><tr><td>イ 家財の 3 分の 1 以上の損害</td><td>250 万円</td></tr><tr><td>ウ 住居の半壊</td><td>270 万円</td></tr><tr><td>エ 住居の全壊</td><td>350 万円</td></tr></table> <p>② 世帯主に 1 ヶ月以上の負傷がない場合</p> <table><tr><td>ア 家財の 3 分の 1 以上の損害</td><td>150 万円</td></tr><tr><td>イ 住居の半壊</td><td>170 万円</td></tr><tr><td>ウ 住居の全壊（エの場合を除く）</td><td>250 万円</td></tr><tr><td>エ 住居の全体の滅失又は流失</td><td>350 万円</td></tr></table>		ア 当該負傷のみ	150 万円	イ 家財の 3 分の 1 以上の損害	250 万円	ウ 住居の半壊	270 万円	エ 住居の全壊	350 万円	ア 家財の 3 分の 1 以上の損害	150 万円	イ 住居の半壊	170 万円	ウ 住居の全壊（エの場合を除く）	250 万円	エ 住居の全体の滅失又は流失	350 万円
ア 当該負傷のみ	150 万円																	
イ 家財の 3 分の 1 以上の損害	250 万円																	
ウ 住居の半壊	270 万円																	
エ 住居の全壊	350 万円																	
ア 家財の 3 分の 1 以上の損害	150 万円																	
イ 住居の半壊	170 万円																	
ウ 住居の全壊（エの場合を除く）	250 万円																	
エ 住居の全体の滅失又は流失	350 万円																	
貸付期間	1 据置期間 3 年以内（特別の場合 5 年） 2 償還期間 10 年以内（据置期間を含む）																	
償還方法	年賦、半年賦、月賦（原則として元利均等償還）																	
貸付利率	連帯保証人ありの場合 無利子 〃 なしの場合 年 1%（据置期間中は無利子）																	

資金の名称	生活福祉資金（福祉資金の福祉費）	
実施主体	県社会福祉協議会	
適用災害	災害救助法の適用されない小規模災害等。（災害援護資金の貸付対象世帯は除く。）	
貸付対象者	災害を受けたことにより一時的に費用が必要である低所得世帯、障害者世帯及び高齢者世帯（日常生活上療養又は介護を要する高齢者が属する世帯に限る）	
貸付限度額	150万円。	
貸付期間	<p>1 据置期間 6月以内（特別の場合2年以内）</p> <p>2 償還期間 7年以内</p>	
償還方法	月賦、半年賦（原則として元利均等償還）	
貸付利率	<p>1 連帯保証人を立てる場合 無利子</p> <p>2 連帯保証人を立てない場合 1.5%（据置期間中は無利子）</p>	
担保	<p>1 物的担保なし</p> <p>2 連帯保証人 原則として1人（借受人と同一県内居住者）</p>	

## 4 災害融資制度

### (1) 医療関係、法人、生活衛生関係営業者関係の支援制度

名称	医療機関に対する貸付事業
対象となる方	<ul style="list-style-type: none"> <li>施設等に直接被害を受けた医療機関</li> <li>施設等に直接被害を受けなかったが、交通機関の途絶等により、一時的に取扱患者等が著しく減少したことにより運転資金に不足をきたした医療機関</li> </ul>
支援内容	災害救助法適用地域の医療機関に対して災害復旧資金の貸付けを行う。 <ul style="list-style-type: none"> <li>資金の種類：増改築資金、機械購入資金、長期運転資金</li> <li>融資率：60～80%（災害救助法適用の場合 90%）</li> </ul>
問い合わせ先	福祉医療機構大阪支店医療審査課（06-6252-0219）

名称	生活衛生融資（災害復旧貸付）
対象となる方	生活衛生関係の事業を営む方で災害により被害を受けた方
支援内容	災害が発生し、被害を受けたと認められる場合は、融資を受けられる場合がある。
問い合わせ先	日本政策金融公庫津山支店（0868-22-6135）

### (2) 中小企業関係の支援制度

名称	危機対策資金
対象となる方	災害で被害を受けた中小企業者
支援内容	<ul style="list-style-type: none"> <li>対象災害：知事が指定する災害</li> <li>資金使途：災害の復旧に要する資金（設備資金、運転資金）</li> <li>融資限度額：1 企業（組合）8,000 万円</li> <li>融資期間：10 年以内（うち据置期間 2 年以内）</li> <li>融資利率：年 1.65%以内</li> <li>保証料率：年 0.45%～1.52%</li> <li>担保、保証人：金融機関又は保証協会の定めるところによる</li> <li>信用保証：信用保証協会の保証が必要</li> <li>申込手続：本資金の融資を受けようとする中小企業者は、県が定める災証明書に所在地を所轄する市町村長の証明を受けて原則として取扱金融機関を経由して信用保証協会へ申し込む</li> </ul> ※ 平成 30 年 7 月豪雨により影響を受けた中小企業者向け融資（知事特認）があります。
問い合わせ先	県経営支援課（086-226-7361）

名称	日本政策金融公庫（国民生活事業）の融資制度（災害貸付）
対象となる方	災害により被害を受けた中小企業者
支援内容	<ul style="list-style-type: none"> <li>資金使途：災害復旧のための事業資金</li> <li>融資限度額：3,000 万円（上乗せ）</li> <li>融資期間：各融資制度の期間内</li> </ul>
問い合わせ先	日本政策金融公庫津山支店（0868-22-6135）

名称	日本政策金融公庫（中小企業事業）の融資制度（災害復旧貸付）
対象となる方	別に指定された災害により被害を被った中小企業者
支援内容	<ul style="list-style-type: none"> <li>資金使途：災害復旧のための設備資金及び長期運転資金</li> <li>融資限度額：1 億 5,000 万円（別枠）</li> <li>融資期間：設備資金 15 年以内（うち据置期間 2 年以内） 運転資金 10 年以内（うち据置期間 2 年以内）</li> <li>融資利率（基準利率）：「8 年以内」1.11% 「8 年超 9 年以内」1.12% 「9 年超 10 年以内」1.14% 「10 年超 11 年以内」1.16% 「11 年超 12 年以内」1.18% 「12 年超 13 年以内」1.20% 「13 年超 17 年以内」1.30% 「17 年超 20 年以内」1.40%</li> </ul>

	(R3.3.1 現在)
問い合わせ先	日本政策金融公庫（中小企業事業）岡山支店（086-222-7666）

### (3) 農林水産業関係の支援制度

名称	農林漁業セーフティネット資金
対象となる方	災害により被害を受けた認定農業者、林業者等
支援内容	<ul style="list-style-type: none"> <li>貸付限度額：600 万円（特認 年間経費等の 6/12 以内）</li> <li>償還期間：10 年以内（うち据置期間 3 年以内）</li> <li>貸付金利：0.16～0.30%（令和 3 年 3 月 18 日現在）</li> </ul>
問い合わせ先	日本政策金融公庫岡山支店農林水産事業（086-232-3613（農業） 〃 3612（林業）） 県組合指導課金融共済班（086-226-7418）

名称	農業経営基盤強化資金（スーパー L 資金）
対象となる方	災害により被害を受けた認定農業者
支援内容	<ul style="list-style-type: none"> <li>資金使途：農地や施設・機械等の取得に必要な設備資金、長期運転資金</li> <li>貸付限度額：個人 3 億円、法人 10 億円</li> <li>償還期間：25 年以内（うち据置期間 10 年以内）</li> <li>貸付金利：0.16～0.30%（令和 3 年 3 月 18 日現在）</li> </ul>
問い合わせ先	日本政策金融公庫岡山支店農林水産事業（086-232-3613） 県組合指導課金融共済班（086-226-7418）

名称	農林漁業施設資金（災害復旧）
対象となる方	災害により被害を受けた農林漁業を営む者等
支援内容	<ul style="list-style-type: none"> <li>資金使途：災害により被害を受けた施設、農機具等の復旧、果樹の改植又は補植費用</li> <li>融資限度額 融資額 1 施設あたり 300 万円（特認 600 万円）と負担額の 80%に相当する額のいずれか低い額</li> <li>償還期間：15 年以内（うち据置期間 3 年以内）</li> <li>貸付金利：0.16～0.30%（令和 3 年 3 月 18 日現在）</li> </ul>
問い合わせ先	日本政策金融公庫岡山支店（086-232-3613） 県組合指導課金融共済班（086-226-7418）

名称	経営体育成強化資金
対象となる方	農業を営む個人、法人、団体
支援内容	<ul style="list-style-type: none"> <li>資金使途：災害により被害を受けた施設等の復旧、長期運転資金、経営再建資金等</li> <li>融資限度額：負担額の 80%（個人 1.5 億円、法人 5 億円）</li> <li>償還期間：25 年以内（うち据置期間 3 年以内）</li> <li>貸付金利：0.30%（令和 3 年 3 月 18 日現在）</li> </ul>
問い合わせ先	日本政策金融公庫岡山支店（086-232-3613） 県組合指導課金融共済班（086-226-7418）

名称	農業近代化資金（通称 1 号資金）
対象となる方	災害により被害を受けた認定農業者等
支援内容	<ul style="list-style-type: none"> <li>資金使途：災害により被害を受けた施設、機械等の復旧</li> <li>融資限度額：個人 1,800 万円、法人 2 億円</li> <li>償還期間：15 年以内（うち据置期間 7 年以内）</li> <li>貸付金利：0.20%（令和 3 年 3 月 18 日現在）</li> </ul>
問い合わせ先	農業協同組合等、県組合指導課金融共済班（086-226-7418）

名称	農業共済制度（国制度）・収入保険制度（国制度）	
対象となる方	各農業共済制度・収入保険制度に加入している農家	
支援内容	農業保険法に基づき、農家と国が掛金を出し合って共同準備財産を作り、自然災害が発生した場合に共済金を支払う公的な農業保険制度である。	
	事業名	補 償 内 容
	農作物共済（水稲・麦）	水稲を 10 a 以上、若しくは麦を 10 a 以上作付けしており、加入申込みを行っている農家が対象。補償内容により耕地ごとに又は、農家ごとに基準収穫量の 1～5 割を超える減収があった場合に、減収量に応じて共済金を支払う。
	果樹共済（もも・ぶどう）	類区分ごとに 5 a 以上栽培し、加入申込みを行っている農家が対象。補償内容により、基準収穫量の 1～5 割を超える減収があった場合に、被害程度に応じて共済金を支払う。
	大豆共済（大豆）	白大豆、黒大豆ごとに 5 a 以上作付けがあり、加入申込みを行っている農家が対象。補償内容により、基準収穫量の 1～3 割を超える減収があった場合に、減収量に応じて共済金を支払う。
	園芸施設共済（パイプハウス等）	農作物を栽培するための施設（パイプハウス等）を 10 m <sup>2</sup> 以上所有する農家が対象。加入申込みが必要。被害が発生した場合契約内容により 1 棟ごとに共済価額（時価額）の 40～80%までを補償。
収入保険（農産物全般）	青色申告の実績が 1 年以上ある農家が対象。自然災害だけでなく、価格低下なども含めた幅広い要因により、基準収入に 1 割（災害補償の場合）を超える収入減少が発生した場合に保険金等を支払う。	
問い合わせ先	岡山県農業共済組合（津山支所：0868-36-7730／勝英支所 0868-38-1240）	

名称	林業基盤整備資金（造林）
対象となる方	林業を営む者（個人・会社等）・森林組合・森林組合連合会・農業協同組合
支援内容	<ul style="list-style-type: none"> <li>・ 資金使途：激甚災害に係る森林災害復旧事業事務取扱要綱に基づく復旧造林事業</li> <li>・ 貸付限度額：負担額の 80%（計画森林 90%）に相当する額</li> <li>・ 償還期間：30 年以内（据置期間 20 年以内） 他</li> <li>・ 貸付金利：0.16～0.30%（令和 3 年 3 月 18 日現在）</li> </ul>
問い合わせ先	日本政策金融公庫岡山支店農林水産事業（086-232-3613）

名称	林業基盤整備資金（樹苗養成施設）
対象となる方	森林組合・森林組合連合会・農業協同組合・中小企業等協同組合・個人、会社等で樹苗養成事業を営む者
支援内容	<ul style="list-style-type: none"> <li>・ 資金使途：樹苗養成施設の災害復旧に要する費用</li> <li>・ 貸付限度額：負担額の 80%に相当する額</li> <li>・ 償還期間：15 年以内（据置期間 5 年以内）</li> <li>・ 貸付金利：0.16～0.30%（令和 3 年 3 月 18 日現在）</li> </ul>
問い合わせ先	日本政策金融公庫岡山支店農林水産事業（086-232-3613）

名称	林業基盤整備資金（林道）
対象となる方	森林組合・森林組合連合会・農業協同組合・中小企業等協同組合・個人、会社等で林業を営む者
支援内容	<ul style="list-style-type: none"> <li>・ 資金使途：自動車道や軽車道及びこれらの附帯施設又は林業集落排水施設及び用水施設の災害復旧に要する費用</li> <li>・ 貸付限度額：負担額の 80%に相当する額</li> <li>・ 償還期間：20 年以内（据置期間 3 年以内）</li> <li>・ 貸付金利：0.16～0.30%（令和 3 年 3 月 18 日現在）</li> </ul>
問い合わせ先	日本政策金融公庫岡山支店農林水産事業（086-232-3613）

名称	農林漁業施設資金（主務大臣指定施設：災害復旧施設）
対象となる方	個人、会社等で農業、林業を営む者
支援内容	<ul style="list-style-type: none"> <li>・ 資金使途：素材生産施設、造林施設、林産物処理加工施設等の災害復旧に要する費用</li> <li>・ 貸付限度額：融資額1施設あたり300万円（特認600万円）と負担額の80%に相当する額のうち低い方の額</li> <li>・ 償還期間：15年以内（据置期間3年以内）</li> <li>・ 貸付金利：0.16～0.30%（令和3年3月18日現在）</li> </ul>
問い合わせ先	日本政策金融公庫岡山支店農林水産事業（086-232-3613）

## 第7 予報及び警報等の種類と基準等

### 1 気象注意報・警報等の種類及び発表基準

#### (1) 気象注意報

気象現象が原因で災害が起こるおそれがあると予想されるとき、岡山地方気象台が注意を呼びかけるために発表するものである。大雨及び洪水注意報は警戒レベル2。

岡山地方気象台が津山市に発表する注意報の種類（津山市の発表基準は別表1のとおり）

注意報の種類		概要
注意報	大雨注意報	大雨による災害が発生するおそれがあると予想されたときに発表される。
	洪水注意報	河川の上流域での降雨や融雪等により河川が増水し、災害が発生するおそれがあると予想されたときに発表される。
	大雪注意報	大雪により災害が発生するおそれがあると予想されたときに発表される。
	強風注意報	強風により災害が発生するおそれがあると予想されたときに発表される。
	風雪注意報	雪を伴う強風により災害が発生するおそれがあると予想されたときに発表される。「強風による災害」に加えて「雪を伴うことによる視程障害等による災害」のおそれについても注意を呼びかける。
	濃霧注意報	濃い霧により災害が発生するおそれがあると予想されたときに発表される。
	雷注意報	落雷により災害が発生するおそれがあると予想されたときに発表される。また、発達した雷雲の下で発生することの多い竜巻等の突風や「ひょう」による災害についての注意喚起が付加されることもある。急な強い雨への注意についても雷注意報で呼びかけられる。
	乾燥注意報	空気の乾燥により災害が発生するおそれがあると予想されたときに発表される。具体的には、火災の危険が大きい気象条件を予想した場合に発表される。
	なだれ注意報	「なだれ」により災害が発生するおそれがあると予想されたときに発表される。
	着雪注意報	著しい着雪により災害が発生するおそれがあると予想されたときに発表される。具体的には通信線や送電線、船体等への被害が起こるおそれのあるときに発表される。
	霜注意報	霜により災害が発生するおそれがあると予想されたときに発表される。具体的には4月以降の晩霜で農作物への被害が起こるおそれのあるときに発表される。
	低温注意報	低温により災害が発生するおそれがあると予想されたときに発表される。具体的には低温のために農作物等に著しい被害が発生したり、冬季の水道管凍結や破裂による著しい被害の起こるおそれがあるとときに発表される。
	着氷注意報	著しい着氷により災害が発生するおそれがあると予想されるときに発表される。具体的には、通信線や送電線、船体等への被害が起こるおそれのあるときに発表される。
	融雪注意報	融雪により災害が発生するおそれがあると予想されるときに発表される。具体的には、浸水、土砂災害等の災害が発生するおそれがあるとときに発表される。

#### (2) 気象警報

気象現象が原因で、重大な災害が起こるおそれがあると予想されるとき、岡山地方気象台が警戒を呼びかけるために発表するものである。大雨警報（土砂災害）及び洪水警報は、高齢者等の避難が必要とされるレベル3に相当。

岡山地方気象台が津山市に発表する警報の種類（津山市の発表基準は別表1のとおり）

警報の種類		概要
警報	大雨警報	大雨による重大な災害が発生するおそれがあると予想されたときに発表される。大雨警報には括弧を付して、大雨警報（土砂災害）、大雨警報（浸水害）、大雨警報（土砂災害、浸水害）として、特に警戒すべき事項が明記される。
	洪水警報	河川の上流域での降雨や融雪等により河川が増水し、重大な災害が発生するおそれがあると予想されたときに発表される。対象となる重大な災害として、河川が増水や氾濫、堤防の損傷や決壊による重大な災害があげられる。
	大雪警報	大雪により重大な災害が発生するおそれがあると予想されたときに発表される。
	暴風警報	暴風により重大な災害が発生するおそれがあると予想されたときに発表される。
	暴風雪警報	雪を伴う暴風により重大な災害が発生するおそれがあると予想されたときに発表される。「暴風による重大な災害」に加えて「雪を伴うことによる視程障害などによる重大な災害」のおそれについても警戒を呼びかける。





(注) 注意報・警報は、その種類にかかわらず解除されるまで継続される。また、新たな注意報・警報が発表されるときは、これまで継続中の注意報・警報は自動的に解除又は更新されて、新たな注意報・警報に切り替えられる。

### (3) 気象特別警報の種類及び発表基準

気象現象が原因で、重大な災害が起こるおそれが著しく大きいと予想されるとき、岡山地方気象台が最大級の警戒を呼びかけるために発表するものである。大雨特別警報は何らかの災害がすでに発生している可能性が極めて高い状況であり、命を守るための最善の行動をとる必要があることを示す警戒レベル5に相当。

現象の種類	基準
大雨	台風や集中豪雨により数十年に一度の降水量となる大雨が予想される場合 (参考) 雨に関する津山市の50年に一度の値(令和3年3月25日現在) 48時間降水量:327mm 3時間降水量:116mm 土壌雨量指数:210 注1) 値は津山市にかかる5km格子に50年に一度の値の平均値をとったものである。 注2) 50年に一度の値は統計値であり、一の位の大小まで厳密に評価する意味は無い。 注3) 大雨特別警報は、50年に一度の値以上となった5km格子がまとまって出現した際に発表する(ただし、3時間降水量は150mm以上となった格子をカウント対象とする)。 注4) 個々の市町村で50年に一度の値となることのみで特別警報となるわけではないことに留意。
暴風	数十年に一度の強度の台風や同程度の温帯低気圧により暴風が吹くと予想される場合
暴風雪	数十年に一度の強度の台風と同程度の温帯低気圧により雪を伴う暴風が吹くと予想される場合
大雪	数十年に一度の降雪量となる大雪が予想される場合

(注) 発表にあたっては、降水量、積雪量、台風の中心気圧、最大風速等について過去の災害事例に照らして算出した客観的な指標を設け、これらの実況および予想に基づいて判断する。

### (4) 土砂災害警戒情報

大雨警報(土砂災害)発表中に大雨による土砂災害発生の危険度が更に高まったとき、市町村長の避難勧告や住民の自主避難の判断を支援するため、岡山県と岡山地方気象台は、土砂災害警戒情報を市町村単位で共同発表する。

## 2 火災気象通報

岡山地方気象台が定めた「乾燥注意報」及び「強風注意報」の基準と同一とする。ただし、通報基準に該当する場合であっても、降雨、降雪時には火災気象通報として通報しないことがある。

#### 【参考】

乾燥注意報：最小湿度35%以下で実効湿度60%以下

強風(平均風速)注意報：陸上12m/s以上、海上15m/s以上

(注) 実効湿度とは「木材(生木でない例えば柱)の乾燥度」を表すものであり、最小湿度とは「その日の外気における最小の湿度」を表すものである。

## 3 火災警報

津山圏域消防組合管理者が火災気象通報を受けたとき、火災警報の発令等火災予防上の措置を行う。

#### 火災警報発令基準

区分	気象状況の基準
1	実効湿度65%以下、最低湿度40%以下で、最大風速が毎秒7m以上となる見込みのとき
2	平均風速が、毎秒10m以上又は10m以上となる見込みのとき

## 4 水防警報等

水防法に基づき国土交通大臣若しくは県知事が指定する河川、湖沼等において、洪水、津波又は高潮による被害の発生が予想されるとき、岡山河川事務所長、関係県民局長が水防を必要と認め、発表する水位情報の通知及び周知、警告である。

## (1) 岡山県による水位情報の通知及び周知

県知事が行う水位情報の周知は、関係県民局長が行うものとする。

関係県民局長は、河川の水位が氾濫危険水位（特別警戒水位）、避難判断水位に達したときは、次の伝達系統図に従って関係機関に通知するものとする。（法第13条）

### ① 県知事が水位情報の通知及び周知を行う河川

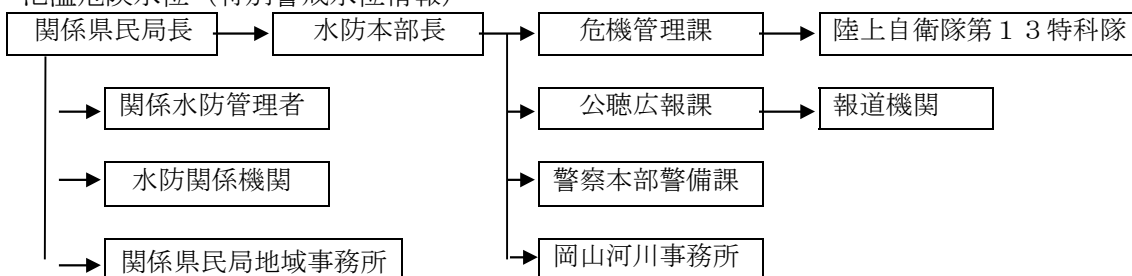
河川名	区域		発表者
吉井川水系 吉井川	起点	久米川との合流点	美作県民局長 備前県民局長
	終点 左岸	和気郡和気町岩戸字コホッカ 606 番地先	
	右岸	和気郡和気町田原上日の谷奥 1527-24 番地先	
吉井川水系 加茂川	起点 左岸	津山市檜字龍ヶ爪 632 番の2 地先	美作県民局長
	右岸	津山市草加部字築瀬 1494 番の2 地先	
	終点	吉井川との合流点	
吉井川水系 宮川	起点	横野川との合流点	美作県民局長
	終点	吉井川との合流点	

### ② 水位観測所

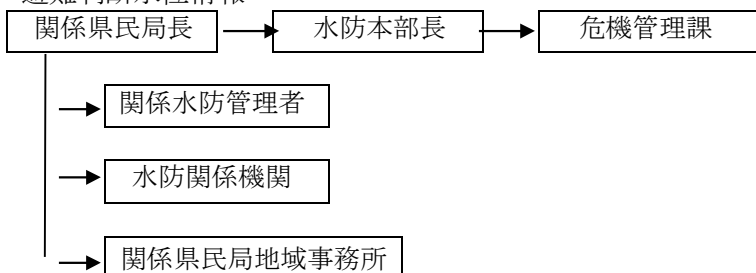
河川名	観測所名	位置	氾濫危険水位	担当県民局	通報先水防管理者
吉井川水系 吉井川	吹屋町	吹屋町	3.20m	美作	津山市
	小桁	小桁	6.40m	美作	津山市、美咲町
加茂川	日上	川崎	4.40m	美作	津山市
宮川	東一宮	東一宮	3.20m	美作	津山市

### ③ 水位情報周知伝達系統図

氾濫危険水位（特別警戒水位情報）



避難判断水位情報



## (2) 県知事が行う水防警報とその措置

県知事が行う水防警報の発表は、関係県民局長が行うものとする。

関係県民局長は、気象等の状況により洪水のおそれがあると認められるときは水位等を示し、次の指定区域について水防警報を発し、次に示す伝達系統図に従って各関係機関に通知するものとする。（法第16条）

### ① 県知事が水防警報を行う指定区域

河川名	区域		発表者
吉井川水系 吉井川	起点	久米川との合流点	美作県民局長 備前県民局長
	終点 左岸	和気郡和気町岩戸字コホッカ 606 番地先	
	右岸	和気郡和気町田原上日の谷奥 1527-24 番地先	

### ② 水位観測所

河川名	観測所名	位置	水防団待機水位	氾濫注意水位	零点標高
吉井川水系 吉井川	吹屋町	吹屋町	1.60m	2.20m	87,861
	小桁	小桁	2.00m	3.20m	77,416

③ 水防警報通報伝達系統図

(1) 岡山県による水位情報（氾濫危険水位（特別警戒水位情報））の通知及び周知と同じ。

## 5 地震に関する情報

### (1) 地震に関する情報

地震、地動の観測及び解析の成果を用いて、気象庁、大阪管区气象台及び岡山地方气象台が発表するものである。

#### ① 地震に関する情報の内容

地震情報の種類	発表基準	内容
震度速報	・震度 3 以上	地震発生約 1 分 30 秒後に、震度 3 以上を観測した地域名（全国を 188 地域と地震の揺れの検知時刻を速報。区分：津山市は「岡山県北部」）
震源に関する情報	・震度 3 以上 （大津波警報、津波警報または津波注意報を発表した場合は発表しない）	「津波の心配がない」または「若干の海面変動があるかもしれないが被害の心配はない」旨を付加して、地震の発生場所（震源）やその規模（マグニチュード）を発表。
震源・震度に関する情報	以下のいずれかを満たした場合 ・震度 3 以上 ・大津波警報、津波警報または津波注意報発表時 ・若干の海面変動が予想される場合 ・緊急地震速報（警報）を発表した場合	地震の発生場所（震源）やその規模（マグニチュード）、震度 3 以上を観測した地域名と市町村名を発表。震度 5 弱以上と考えられる地域で、震度を入手していない地点がある場合は、その市町村名を発表。
各地の震度に関する情報	・震度 1 以上	震度 1 以上を観測した地点のほか、地震の発生場所（震源）やその規模（マグニチュード）を発表。（津山市内の観測点：②項参照） 震度 5 弱以上と考えられる地域で、震度を入手していない地点がある場合は、その地点名を発表。 地震が多数発生した場合には、震度 3 以上の地震についてのみ発表し、震度 2 以下の地震については、その発生回数を「その他の情報（地震回数に関する情報）」で発表。
その他の情報	・顕著な地震の震源要素を更新した場合や地震が多発した場合等	顕著な地震の震源要素更新のお知らせや地震が多発した場合の震度 1 以上を観測した地震回数情報等を発表
推計震度分布図	・震度 5 弱以上	観測した各地の震度データをもとに、1 km 四方毎に推計した震度（震度 4 以上）を図情報として発表。
遠地地震に関する情報	国外で発生した地震について以下のいずれかを満たした場合等 ・マグニチュード 7.0 以上 ・都市部等、著しい被害が発生する可能性がある地域で規模の大きな地震を観測した場合	地震の発生時刻、発生場所（震源）やその規模（マグニチュード）を概ね 30 分以内に発表。 日本や国外への津波の影響に関しても記述して発表。
長周期地震動に関する観測情報	・震度 3 以上	高層ビル内での被害の発生可能性等について、地震の発生場所（震源）やその規模（マグニチュード）、地域ごと及び地域ごとの長周期地震動階級等を発表（地震発生から約 20～30 分後に気象庁ホームページ上に掲載）

#### ②地震情報で用いる市内の震度観測点

地域名称	震度観測点		震度観測点所在地	所属区分
	名称	読み		
岡山県北部	津山市林田	ツヤマンハイダ	津山市林田 1763-1	気象庁
岡山県北部	津山市山北	ツヤマンヤマキタ	津山市山北 520	岡山県
岡山県北部	津山市加茂町	ツヤマンカモチョウ	津山市加茂町塔中 104	岡山県
岡山県北部	津山市小中原	ツヤマンコナカハラ	津山市加茂町小中原 143	防災科学技術研究所

岡山県北部	津山市阿波	ツヤマシアハ	津山市阿波 1209-4	岡山県
岡山県北部	津山市新野東	ツヤマシニノヒカシ	津山市新野東 567	岡山県
岡山県北部	津山市中北下	ツヤマシナカキタシモ	津山市中北下 1300	岡山県

### ③地震解説資料

解説資料の種類	発表基準	内容
地震解説資料 (速報版) ※	以下のいずれかを満たした場合に一つの現象に対して一度だけ発表 ・津波予報区「岡山県」に対して大津波警報、津波警報、津波注意報発表時 ・ <u>岡山県内</u> で震度 4 以上を観測 (ただし、地震が頻発している場合、その都度の発表はしない。)	地震発表後 30 分程度を目途に、地方公共団体が初動期の判断のため、状況把握等に活用できるように、地震の概要、岡山県内の情報等、及び津波や地震の図情報を取りまとめた資料。
地震解説資料 (詳細版)	以下のいずれかを満たした場合に発表するほか、状況に応じて必要となる続報を適宜発表 ・津波予報区「岡山県」に対して大津波警報、津波警報、津波注意報発表時 ・岡山県内で震度 5 弱以上を観測 ・社会的に関心の高い地震が発生	地震発生後 1 ～ 2 時間を目途に第 1 号を発表し、地震や津波の特徴を解説するため、地震解説資料（速報版）の内容に加えて、防災上の留意事項やその後の地震活動の見通し、津波や長周期地震動の観測状況、緊急地震速報の発表状況、周辺の地域の過去の地震活動など、より詳しい状況等を取りまとめた資料

※ 地震解説資料（速報版）はホームページでの発表をしていない。

### (2) 緊急地震速報（警報）

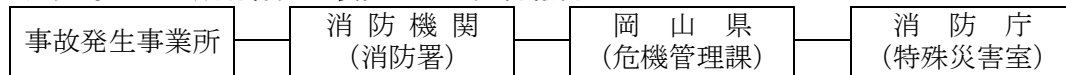
気象庁は、最大震度 5 弱以上の揺れが予想された場合に、震度 4 以上が予想される地域に対し、緊急地震速報（警報）を発表する。なお、緊急地震速報（警報）のうち予想震度 6 弱以上のものを特別警報に位置付けている。

（注）緊急地震速報（警報）は、地震発生直後に震源に近い観測点で観測された地震波を解析することにより、地震による強い揺れが来る前に、これから強い揺れが来ることを知らせる警報である。このため、内陸の浅い場所で地震が発生した場合、震源に近い場所では強い揺れの到達に原理的に間に合わない場合がある。

## 第8 特殊災害対策等

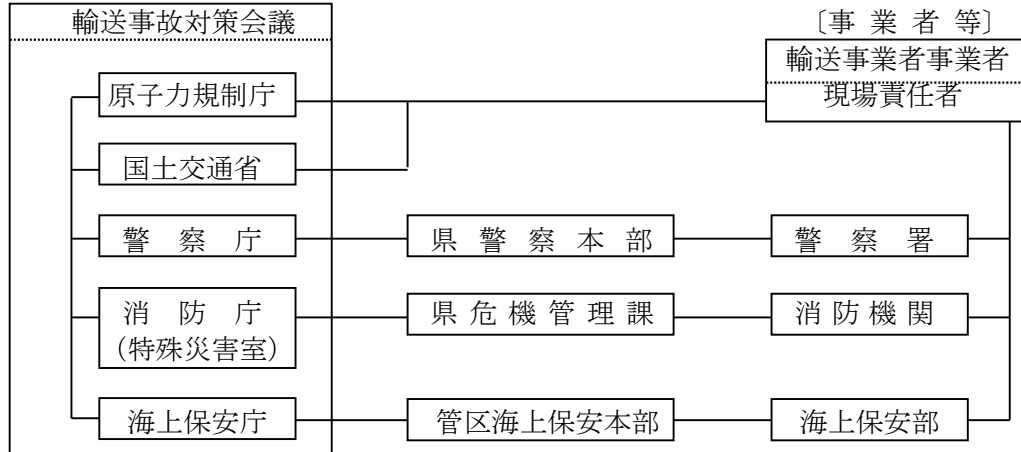
### 1 放射性物質の放出事故等に係る通報連絡

#### (1) 火災等による放射線発生装置による災害報告



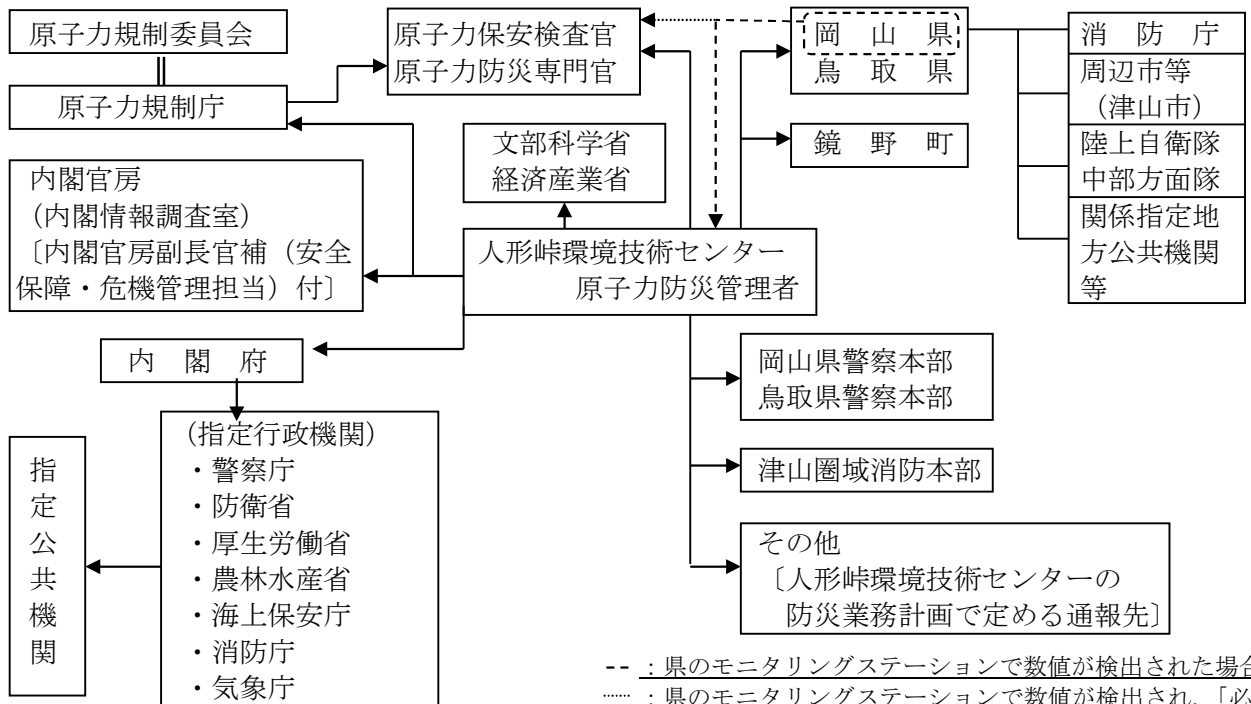
(注)「火災・災害等速報要領」(昭和59年10月15日消第267号消防庁長官通知)

#### (2) 放射性物質輸送時の事故連絡通報



※ 「放射性物質輸送の事故時安全対策に関する措置」(昭和59年2月24日放射性物質安全輸送連絡会)

#### (3) 国立研究開発法人日本原子力研究開発機構人形峠環境技術センターの連絡系統図



## 2 ばい煙及び特定物質並びに有害ガス一覧

大気汚染防止法で定めるばい煙、水銀等及び特定物質並びに岡山県環境への負荷の低減に関する条例で定める有害ガス一覧表

### (1) ばい煙（大気汚染防止法第2条及び岡山県環境への負荷の低減に関する条例施行規則第2条）

1	いおう酸化物	6	ふっ素
2	ばいじん	7	ふっ化水素
3	カドミウム及びその化合物	8	ふっ化けい素
4	塩素	9	鉛及びその化合物
5	塩化水素	10	窒素酸化物

### (2) 水銀等（大気汚染防止法第2条）

1	水銀及びその化合物
---	-----------

### (3) 特定物質（大気汚染防止法施行令第10条）

1	アンモニア	15	ベンゼン
2	弗化水素	16	ピリジン
3	シアン化水素	17	フェノール
4	一酸化炭素	18	硫酸（三酸化硫黄を含む。）
5	ホルムアルデヒド	19	ふっ化けい素
6	メタノール	20	ホスゲン
7	硫化水素	21	二酸化セレン
8	燐化水素	22	クロルスルホン酸
9	塩化水素	23	黄燐
10	二酸化窒素	24	三塩化燐
11	アクロレイン	25	臭素
12	二酸化硫黄	26	ニッケルカルボニル
13	塩素	27	五塩化燐
14	二硫化炭素	28	メルカプタン

### (4) 有害ガス（岡山県環境への負荷の低減に関する条例施行規則第3条）

1	アクリロニトリル	9	ニトロアニリン
2	アセトニトリル	10	二硫化炭素
3	アルデヒド類	11	フェノール
4	アルコール類	12	カルボン酸（無水物を含む。）
5	エステル	13	炭化水素
6	エーテル	14	ホスゲン
7	シアン及びその化合物	15	ハロゲン化炭化水素
8	ケトン		

## 第9 参考

### 1 条例等

#### (1) 津山市防災会議条例（昭和38年津山市条例第29号）

（目的）

第1条 この条例は、災害対策基本法（昭和36年法律第233号）第16条第6項の規定に基づき、津山市防災会議（以下「防災会議」という。）の所掌事務及び組織を定めることを目的とする。

（所掌事務）

第2条 防災会議は、次の各号に掲げる事務をつかさどる。

- (1) 津山市地域防災計画を作成し、その実施を推進すること。
- (2) 水防計画その他水防に関し重要な事項を調査審議すること。
- (3) 市長の諮問に応じて市の地域に係る防災に関する重要事項を審議すること。
- (4) 前号に規定する重要事項に関し、市長に意見を述べること。
- (5) 前各号に掲げるもののほか、法律又はこれに基づく政令によりその権限に属する事務（会長及び委員）

第3条 防災会議は、会長及び委員33人以内をもって組織する。

2 会長は、市長をもって充てる。

3 会長は、会務を総理する。

4 会長に事故があるときは、あらかじめその指名する委員がその職務を代理する。

5 委員は、次の各号に掲げる者をもって充てる。

- (1) 指定地方行政機関の職員のうちから市長が委嘱する者
  - (2) 岡山県知事の部内の職員のうちから市長が委嘱する者
  - (3) 津山警察署長
  - (4) 市長がその部内の職員のうちから指名する者
  - (5) 教育長
  - (6) 津山圏域消防組合消防長
  - (7) 消防団長
  - (8) 指定公共機関又は指定地方公共機関の職員のうちから市長が委嘱する者
  - (9) 自主防災組織を構成する者又は学識経験のある者のうちから市長が委嘱する者
- 6 前項第8号及び第9号の委員の任期は2年とする。ただし、補欠の委員の任期は、その前任者の残任期間とする。
- 7 前項の委員は、再任されることができる。

（専門委員）

第4条 防災会議に専門の事項を調査させるため、専門委員を置くことができる。

2 専門委員は、関係地方行政機関の職員、岡山県の職員、市の職員、関係指定公共機関の職員、関係指定地方公共機関の職員及び学識経験のある者のうちから、市長が任命又は委嘱する。

3 専門委員は、当該専門の事項に関する調査が終了したときは、解任されるものとする。

（議事等）

第5条 前各条に定めるもののほか、防災会議の議事その他防災会議の運営に関し必要な事項は、会長が防災会議に諮って定める。

#### (2) 津山市災害対策本部条例（昭和38年津山市条例第30号）

（目的）

第1条 この条例は、災害対策基本法（昭和36年法律第223号）第23条第7項の規定に基づき、津山市災害対策本部に関し必要な事項を定めることを目的とする。

（組織）

第2条 災害対策本部長は、災害対策本部の事務を総括し、所部の職員を指揮監督する。

2 災害対策副本部長は、災害対策本部長を助け、災害対策本部長に事故があるときは、その職務を代理する。

3 災害対策本部長付は、災害対策本部長の命をうけ、災害対策本部各部の調整を図る。

4 災害対策本部員は、災害対策本部長の命をうけ、災害対策本部の事務に従事する。

（部）

第3条 災害対策本部長は、必要と認めるときは、災害対策本部に部を置くことができる。

2 部に属すべき災害対策本部員は、災害対策本部長が指名する。

3 部に部長を置き、災害対策本部長の指名する災害対策本部員がこれに当たる。

4 部長は、部の事務を掌理する。

（現地災害対策本部）

第4条 現地災害対策本部に現地災害対策本部長及び現地災害対策本部員その他の職員を置き、災害対策副本部長、災害対策本部員その他の職員のうちから災害対策本部長が指名する者をもって充てる。

2 現地災害対策本部長は、現地災害対策本部の事務を掌理する。

（雑則）

第5条 前各条に定めるもののほか、災害対策本部に関し必要な事項は、災害対策本部長が定める。



### (3) 津山市災害対策本部規程（昭和39年津山市告示第13号）

（目的）

第1条 この規程は、津山市災害対策本部条例（昭和38年津山市条例第30号。以下「条例」という。）第5条の規定に基づき津山市災害対策本部（以下「本部」という。）の組織及び運営に関し必要な事項を定めることを目的とする。

（設置）

第2条 本部は、市内に非常災害が発生し、又は発生するおそれがある場合で、水防法（昭和24年法律第193号）に基づく水防活動、災害救助法（昭和22年法律第118号）に基づく災害救助その他緊急措置及び災害応急復旧その他の災害対策を実施するため防災活動業務を開始する必要があるとき設置する。

（任務）

第3条 本部は、次の各号に掲げる事項を処理する。

- (1) 水防その他の緊急災害予防に関すること。
- (2) 災害救助その他の民生安定に関すること。
- (3) 災害の緊急復旧に関すること。
- (4) 災害時の公安に関すること。
- (5) その他防災に関すること。

（組織）

第4条 条例第3条第1項の規定により本部に災害対策本部長（以下「本部長」という。）が別に定める部及び班を置く。  
2 部に部長を、班に班長を置く。

（副本部長）

第5条 災害対策副本部長は、副市長、特別理事、教育長、水道事業管理者及び消防団長をもって充てる。

（本部長付）

第6条 本部長付は、総務部長、企画部長、財政部長、危機管理室長をもって充てる。

（部長及び班長）

第7条 部長及び班長は、本部長が別に定める者をもって充てる。

- 2 部長は、本部長の命を受け、本部長が別に定める所管事項を掌理する。
- 3 班長は、部長の命を受け所掌事務を処理する。

（部員及び班員）

第8条 部員及び班員は、上司の命を受け、所掌事務に従事する。

（本部連絡員及び非常招集要員）

第9条 各部に本部連絡員を置く。

- 2 本部連絡員は、本部の活動について総務部危機管理班及び総合企画部政策調整班との連絡に従事する。
- 3 部員の招集に従事させるため、各部各班に非常招集要員を置く。

（会議）

第10条 本部に本部会議を置き、本部長、副本部長、本部長付及び各部長をもって構成し、本部長が招集する。

- 2 本部会議は、本部長が主宰し、第3条に掲げる事項に関して、施策の調整及び推進について協議する。
- 3 各部長は、必要があると認めるときは、部会を招集し、部の任務について協議する。

（水防活動）

第11条 水防活動は、岡山地方気象台から大雨及び洪水に関する注意報又は警報が伝達されたとき、河川の水位が別に定める通報水位に達したとき、又は水防管理者の報告その他により本部長がその必要を認めたとき、その業務を開始する。

（その他防災活動）

第12条 火災・風災及び震災等の災害防御活動は、岡山地方気象台から強風及び乾燥に関する注意報が伝達され、その必要が認められるとき、又はそれらの非常災害が発生したとき、その業務を開始する。

（救助活動）

第13条 救助活動は、災害救助法施行令（昭和22年政令第225号）第1条の規定に該当する場合又は現に応急的な救助を必要とする場合に開始する。

（活動態勢）

第14条 前3条の防災活動業務の開始により本部が設置されたときは、関係の各部各班は、直ちに非常執務態勢を整え、所定の業務に着手しなければならない。

（関係機関との連絡）

第15条 部長及び班長は、関係機関との連絡を密にするとともに、関係機関に協力を要請する必要があるときは、本部長の指示を受けなければならない。

（本部の廃止）

第16条 本部長は、予想される災害の危険が解除されたと認めるとき又は災害発生後における措置がおおむね完了したと認めるときは、本部を廃止する。

（部員及び班員の心構え）

第17条 部員及び班員は、勤務時間の内外を問わず、非常災害発生のおそれがある場合には、諸般の情勢に注意するとともに、事態が急迫したと認めるとき又は非常災害が発生したときは、直ちに上司に報告するとともに所定の部署につかななければならない。

第18条 各部各班は、非常災害に際して、機宜の措置を講じることができるよう常に調査研究し、いかなる緊急事態にも対処できるよう準備しておかななければならない。

- 2 各部長は、本部長が別に定める津山市防災配備体制要領により、非常連絡の方法及び動員の順序等を定めた「各部各

班の伝達指示系統図、配備要員名簿及び班別マニュアル」を作成し、部員及び班員に周知しておくものとする。

3 各部長は、前項の規定により伝達指示系統図、配備要員名簿及び班別マニュアルを作成したときは、これを危機管理室長に提出しなければならない。

(相互協力の義務)

第19条 各部各班は、本部の任務の円滑な遂行が確保されるよう相互の情報連絡と協力について十分な努力を払わなければならない。

(その他)

第20条 この規程に定めるもののほか、本部について必要な事項は、本部長が別に定める。

#### (4) 津山市災害弔慰金の支給等に関する条例（昭和49年津山市条例第28号）

##### 第1章 総則

(目的)

第1条 この条例は、災害弔慰金の支給等に関する法律（昭和48年法律第82号。以下「法」という。）及び同法施行令（昭和48年政令第374号。以下「令」という。）の規定に準拠し、暴風・豪雨等の自然災害により死亡した市民の遺族に対する災害弔慰金の支給を行い、自然災害により精神又は身体に著しい障害を受けた市民に災害障害見舞金の支給を行い並びに自然災害又は火災により被害を受けた世帯の世帯主に対する災害援護資金又は災害復旧資金（以下「災害援護資金等」という。）の貸付けを行い、もって市民の福祉及び生活の安定に資することを目的とする。

(定義)

第2条 この条例において、次の各号に掲げる用語の定義は、それぞれ当該各号に掲げるところによる。

(1) 災害 暴風・豪雨・洪水・地震その他異常な自然現象により被害が生ずることをいう。

(2) 市民 災害により被害を受けた当時、津山市の区域内に住所を有した者をいう。

##### 第2章 災害弔慰金

(災害弔慰金の支給)

第3条 市民が、令第1条に規定する災害（以下この章及び次章において単に「災害」という。）により死亡したときは、その者の遺族に対し、災害弔慰金を支給するものとする。

(災害弔慰金を支給する遺族)

第4条 災害弔慰金を支給する遺族の範囲は、法第3条第2項の遺族の範囲とし、その順位は、次に掲げるとおりとする。

(1) 死亡者の死亡当時において、死亡者により生計を主として維持していた遺族を先にしその他の遺族を後にする。

(2) 前号の場合において、同順位の遺族については次に掲げるとおりとする。

ア 配偶者

イ 子

ウ 父母

エ 孫

オ 祖父母

2 前項の場合において、同順位の父母については、養父母を先にし、実父母を後にする。同順位の祖父母については、養父母の父母を先にし、実父母の父母を後にし、父母の養父母を先にし、実父母を後にする。

3 遺族が遠隔地にある場合その他の事情により、前2項の規定により難いときは、前2項の規定にかかわらず、第1項の遺族のうち、市長が適当と認める者に支給することができる。

4 前3項の場合において、災害弔慰金の支給を受けるべき同順位の遺族が2人以上あるときは、その1人に対してした支給は、全員に対してなされたものとみなす。

(災害弔慰金の額)

第5条 災害により死亡した者1人当たりの災害弔慰金の額は、その死亡者が死亡当時においてその死亡に関し災害弔慰金を受けることができることとなる者の生計を主として維持していた場合にあっては500万円とし、その他の場合にあっては250万円とする。ただし、死亡者がその死亡に係る災害に関し既に次章に規定する災害障害見舞金の支給を受けている場合は、これらの額から当該支給を受けた災害障害見舞金の額を控除した額とする。

(死亡の推定)

第6条 災害の際現にその場に居合せた者についての死亡の推定については、法第4条の規定によるものとする。

(支給の制限)

第7条 災害弔慰金は、次の各号に掲げる場合には支給しない。

(1) 当該死亡者の死亡が、その者の故意又は重大な過失により生じたものである場合

(2) 令第2条に規定する場合

(3) 災害に際し、市長の避難の指示に従わなかったことその他の特別の事情があるため、市長が支給を不適当と認めた場合

(支給の手続)

第8条 市長は、災害弔慰金の支給を行うべき事由があると認めるときは、規則で定めるところにより支給を行うものとする。

2 市長は、災害弔慰金の支給に関し遺族に対し、必要な報告又は書類の提出を求めることができる。

##### 第3章 災害障害見舞金の支給

(災害障害見舞金の支給)

第9条 市民が、災害により負傷し又は疾病にかかり、治ったとき（その症状が固定したときを含む。）に別表第1に掲げる程度の障害があるときは、当該市民（次条において「障害者」という。）に対し、災害障害見舞金の支給を行うも

のとする。

(災害障害見舞金の額)

第10条 障害者1人当たりの災害障害見舞金の額は、当該障害者が災害により負傷し又は疾病にかかった当時において、その属する世帯の生計を主として維持していた場合にあっては250万円とし、その他の場合にあっては125万円とする。

(準用規定)

第11条 第7条及び第8条の規定は、災害障害見舞金について準用する。

#### 第4章 災害援護資金等の貸付け

(災害援護資金等の貸付け)

第12条 市は、令第3条に掲げる災害により、法第10条第1項各号に掲げる被害を受けた世帯の市民である世帯主に対し、その生活の立直しに資するため、災害援護資金の貸付けを行うものとする。

2 市は、令第3条に掲げる災害により、住宅の防護擁壁等が崩壊し若しくは土砂の流入・浸水等により住宅の存立が危険なもの又は市長が別に定める火災により、住居の全部若しくは一部が滅失したものを復旧しようとする世帯の市民である世帯主に対し、生活の安定に資するため、災害復旧資金の貸付けを行うものとする。

3 前2項に掲げる世帯は、その所得について法第10条第1項に規定する要件に該当するものでなければならない。

(災害援護資金の限度額等)

第13条 災害援護資金の1災害における1世帯当たりの貸付限度額は、災害による当該世帯の被害の種類及び程度に応じ、それぞれ次の各号に掲げるとおりとする。

(1) 療養に要する期間がおおむね1月以上である世帯主の負傷（以下「世帯主の負傷」という。）があり、かつ、次のいずれかに該当する場合

ア 家財についての被害金額がその家財の価格のおおむね3分の1以上ある損害（以下「家財の 損害」という。）

及び住居の損害がない場合 150万円

イ 家財の損害があり、かつ、住居の損害がない場合 250万円

ウ 住居が半壊した場合 270万円

エ 住居が全壊した場合 350万円

(2) 世帯主の負傷がなく、かつ、次のいずれかに該当する場合

ア 家財の損害があり、かつ、住居の損害がない場合 150万円

イ 住居が半壊した場合 170万円

ウ 住居が全壊した場合（エの場合を除く。） 250万円

エ 住居全体が滅失し若しくは流失した場合 350万円

(3) 第1号のウ又は前号のイ若しくはウにおいて、被災した住居を建直すに際し、その住居の残存部分を取壊さざるを得ない場合等特別の事情がある場合には、「270万円」とあるのは「350万円」と、「170万円」とあるのは「250万円」と、「250万円」とあるのは「350万円」と読み替えるものとする。

2 災害援護資金の償還期間は、10年とし、据置期間はそのうち3年（令第7条第2項括弧書の場合は、5年）とする。

3 災害復旧資金の1災害における1世帯当たりの貸付限度額は、350万円以内とし、償還期限は、5年以内とする。（利率）

第14条 災害援護資金及び災害復旧資金の利率は、延滞した場合を除き年3パーセントとする。ただし、災害援護資金の据置期間中は無利子とする。

(償還等)

第15条 災害援護資金及び災害復旧資金は、年賦償還（又は半年賦償還）とする。

2 償還方法は、元利均等償還の方法とする。ただし、いつでも繰上償還をすることができる。

3 災害援護資金の償還免除・保証人・一時償還・違約金及び償還金の支払猶予については、法第13条第1項、令第8条から第12条までの規定によるものとし、災害復旧資金に関しては、これらの規定を準用する。

(規則への委任)

第16条 この条例の施行に関し必要な事項は、規則で定める。

#### 別表第1（第9条関係）

1 両眼が失明したもの

2 そしゃく及び言語の機能を廃したもの

3 神経系統の機能又は精神に著しい障害を残し、常に介護を要するもの

4 胸腹部臓器の機能に著しい障害を残し、常に介護を要するもの

5 両上肢をひじ関節以上で失ったもの

6 両上肢の用を全廃したもの

7 両下肢を膝関節以上で失ったもの

8 両下肢の用を全廃したもの

9 精神又は身体の障害が重複する場合における当該重複する障害の程度が前各号と同程度以上と認められるもの

(5) 津山市災害弔慰金の支給等に関する条例施行規則（昭和49年津山市規則第21号）

第1章 総則

（目的）

第1条 この規則は、津山市災害弔慰金の支給等に関する条例（昭和49年津山市条例第28号。以下「条例」という。）の施行に関し必要な事項を定めるものとする。

第2章 災害弔慰金の支給

（支給の手続）

第2条 市長は、条例第3条の規定により災害弔慰金を支給するときは、次に掲げる事項の調査を行ったうえ、災害弔慰金を支給するものとする。

- (1) 死亡者（行方不明を含む。以下同じ。）の氏名・性別及び生年月日
- (2) 死亡（行方不明を含む。）の年月日及び死亡の状況
- (3) 死亡者の遺族に関する事項
- (4) 支給の制限に関する事項
- (5) 前各号に掲げるもののほか、市長が必要と認める事項

（必要書類の提出）

第3条 市長は、津山市の区域外で死亡した市民の遺族に対し、死亡地の官公署の発行する被災証明書を提出させるものとする。

2 市長は、市民でない遺族に対しては、遺族であることを証明する書類を提出させるものとする。

第3章 災害障害見舞金の支給

（支給の手続）

第4条 市長は、条例第9条の規定により災害障害見舞金を支給するときは、次に掲げる事項の調査を行ったうえ、災害障害見舞金を支給するものとする。

- (1) 障害者の氏名・性別及び生年月日
- (2) 障害の原因となる負傷又は疾病の状態となった年月日及び負傷又は疾病の状況
- (3) 障害の種類及び程度に関する事項
- (4) 支給の制限に関する事項
- (5) 前各号に掲げるもののほか、市長が必要と認める事項

（必要書類の提出）

第5条 市長は、津山市の区域外で障害の原因となる負傷又は疾病の状態となった市民に対し、負傷又は疾病にかかった地の官公署の発行する被災証明書を提出させるものとする。

2 市長は、障害者に対し、条例別表に規定する障害を有することを証明する医師の診断書（様式第1号）を提出させるものとする。

第4章 災害援護資金・災害復旧資金の貸付け

（市長の定める火災）

第6条 条例第12条第2項の火災は、住居の滅失した世帯の数が1以上であるものとする。

（借入れの申込み）

第7条 災害援護資金又は災害復旧資金（以下「資金」という。）の貸付けを受けようとする者（以下「借入申込者」という。）は、次に掲げる事項を記載した災害援護・災害復旧資金借入申込書（様式第2号。以下「借入申込書」という。）を市長に提出しなければならない。

- (1) 借入申込者の住所・氏名及び生年月日
- (2) 貸付けを受けようとする資金の金額、償還の期間及び方法
- (3) 貸付けを受けようとする理由及び資金の使途についての計画
- (4) 保証人となるべき者に関する事項
- (5) 前各号に掲げるもののほか、市長が必要と認める事項

2 借入申込書には次に掲げる書類を添えなければならない。

- (1) 世帯主の負傷を理由とする借入申込者にあつては、医師の療養見込期間及び療養概算額を記載した診断書
- (2) 被害を受けた日の属する年の前年（当該被害を1月から5月までの間に受けた場合にあっては前々年とする。以下この号において同じ。）において、ほかの市町村に居住していた借入申込者にあつては、当該世帯の前年の所得に関する当該市町村長の証明書
- (3) その他市長が必要と認めた書類

3 借入申込者は、借入申込書を、その者の被災の日の属する月の翌月1日から起算して3箇月を経過する日までに提出しなければならない。

（調査）

第8条 市長は、借入申込書の提出を受けたときは、速やかにその内容を検討のうえ、当該世帯の被害状況、所得その他の必要な事項について調査を行うものとする。

（貸付審査会）

第9条 市長は、災害復旧資金の貸付けの適正を図るため、貸付審査会（以下「審査会」という。）を設ける。

2 審査会は、災害復旧資金の貸付けに関して必要な事項を審査し、貸付けの適否について、市長に意見を提出するものとする。

3 審査会の委員は、次の者をもって構成する。

- (1) 市長が指定する副市長

- (2) 社会福祉事務所長
  - (3) その他市長が指名する者
- (貸付けの決定)

第10条 市長は、借入申込者に対して資金を貸付ける旨を決定したときは、貸付金の金額、償還期間及び償還方法を記載した災害援護・災害復旧資金貸付決定通知書（様式第3号）を借入申込者に交付するものとする。

- 2 市長は、借入申込者に対して、資金を貸付けない旨を決定したときは、災害援護・災害復旧資金貸付不承認決定通知書（様式第4号）を借入申込者に交付するものとする。
- (借用書の提出)

第11条 貸付決定通知書の交付を受けた者は、速やかに、保証人の連署した災害援護・災害復旧資金借用書（様式第5号。以下「借用書」という。）に、資金の貸付けを受けた者（以下「借受人」という。）及び保証人の印鑑証明書を添えて市長に提出しなければならない。

(貸付金の交付)

第12条 市は、前条の借用書と引換えに貸付金を交付するものとする。

(借用書の返還)

第13条 市長は、借受人が貸付金の償還を完了したときは、当該借受人に係る借用書及びこれに添えられた印鑑証明書を遅滞なく返還するものとする。

(繰上償還の申出)

第14条 繰上償還をしようとする者は、繰上償還申出書（様式第6号）を市長に提出するものとする。

(償還金の支払猶予)

第15条 借受人は、償還金の支払猶予を申請しようとするときは、支払猶予を受けようとする理由、猶予期間その他市長が必要と認める事項を記載した償還金支払猶予申請書（様式第7号）を、市長に提出しなければならない。

- 2 市長は、支払猶予を認める旨を決定したときは、支払猶予をした期間その他市長が必要と認める事項を記載した支払猶予承認通知書（様式第8号）を、当該借受人に交付するものとする。

- 3 市長は、支払猶予を認めない旨を決定したときは、支払猶予不承認通知書（様式第9号）を、当該借受人に交付するものとする。

(違約金の支払免除)

第16条 借受人は、違約金の支払免除を申請しようとするときは、その理由を記載した違約金支払免除申請書（様式第10号）を、市長に提出しなければならない。

- 2 市長は、違約金の支払免除を認める旨を決定したときは、違約金の支払免除をした期間及び支払免除をした金額を記載した違約金支払免除承認通知書（様式第11号）を、当該借受人に交付するものとする。

- 3 市長は、支払免除を認めない旨を決定したときは、支払免除不承認通知書（様式第12号）を、当該借受人に交付するものとする。

(償還免除)

第17条 災害援護資金等の償還未済額の全部又は一部の償還免除を受けようとする者（以下「償還免除申請者」という。）は、償還免除を受けようとする理由その他市長が必要と認める事項を記載した災害援護・災害復旧資金償還免除申請書（様式第13号）を、市長に提出しなければならない。

- 2 前項の申請書には、次の各号に掲げるいずれかの書類を添えなければならない。

(1) 借受人の死亡を証する書類

(2) 借受人が精神若しくは身体に著しい障害を受けて貸付金を償還することができなくなったことを証する書類

- 3 市長は、償還免除を認める旨を決定したときは、災害援護・災害復旧資金償還免除承認通知書（様式第14号）を、当該償還免除申請者に交付するものとする。

- 4 市長は、償還免除を認めない旨を決定したときは、災害援護・災害復旧資金償還免除不承認通知書（様式第15号）を、当該償還免除申請者に交付するものとする。

(督促)

第18条 市長は、償還金を納付期限までに納入しない者があるときは、督促状を発行するものとする。

(氏名又は住所の変更届等)

第19条 借受人又は保証人について、氏名又は住所の変更等借用書に記載した事項に異動を生じたときは、借受人は、速やかにその旨を記載した氏名等変更届（様式第16号）を市長に提出しなければならない。ただし、借受人が死亡したときは、同居の親族又は保証人が代ってその旨を届出るものとする。

(委任)

第20条 この規則に定めるもののほか、災害弔慰金及び災害障害見舞金の支給並びに災害援護資金等の貸付けの手続について必要な事項は、別に定める。

(様式は省略)

## (6) 津山市災害見舞金等支給要綱（昭和49年津山市告示第9号）

(目的)

第1条 この要綱は災害が発生した際、その災害が災害救助法（昭和22年法律第118号）及び災害弔慰金の支給等に関する法律（昭和48年法律第82号）による救助の適用がない場合に、被災した市民に対し災害見舞金及び弔慰金（以下「災害見舞金等」という。）を支給し、被災者の応急的な援護と慰ぶ激励することを目的とする。

(定義)

第2条 この要綱において「災害」とは、風水害、震災等の自然災害及び火災をいう。

(支給の範囲)

第3条 この要綱に定める災害見舞金等は、現に自己の住居の用に供している建物が災害により全焼、全壊、流失したとき若しくは半焼したとき又は災害によって市民が死亡したときに支給する。

(災害見舞金等の種類)

第4条 この要綱により給付する災害見舞金等は、災害見舞金と弔慰金の2種類とする。

(被害の判定)

第5条 第3条に定める災害による被害の程度については、市長の認定によるものとする。

(災害見舞金等の額)

第6条 第3条に定める災害を受けたときは、次の区分に応じて災害見舞金等を支給する。

(1) 全焼・流失に該当する被害のとき

1世帯につき 20,000円

準世帯の場合1人につき 10,000円

(2) 半焼・全壊に該当する被害のとき

1世帯につき 10,000円

準世帯の場合1人につき 5,000円

(3) 死亡したとき

1人につき弔慰金 市長が定める額

(支給の順位)

第7条 この災害見舞金等は、災害を受けた者の世帯主（世帯主が死亡したときはその世帯の代表者、世帯全員が死亡した場合はその葬祭を行う者）に支給するものとする。

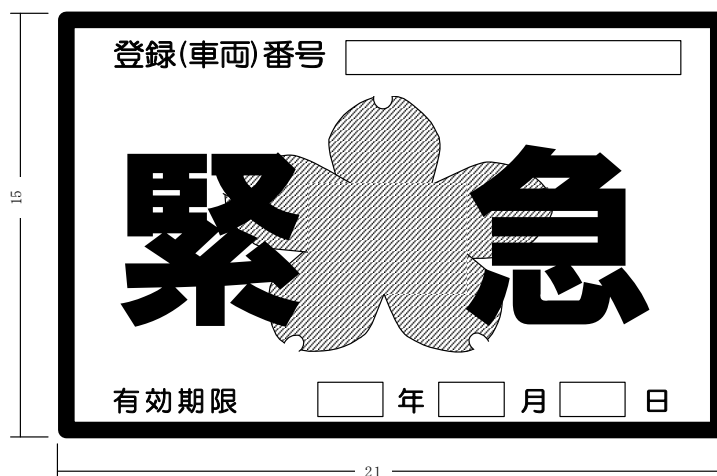
(支給の制限)

第8条 災害の被災者に故意又は重大な過失があったと認められる場合は、災害見舞金等の全部又は一部を支給しないことがある。

(要綱の取扱い)

第9条 この要綱の施行に関して必要な事項は、別に定める。

(7) 緊急通行車両の標章及び証明書  
(災害対策基本法施行規則第6条)



- 備考 1 色彩は、記号を黄色、緑及び「緊急」の文字を赤色、「登録(車両)番号」、「有効期限」、「年」、「月」及び「日」の文字を黒色、登録(車両)番号並びに年、月及び日を表示する部分を白色、地を銀色とする。  
2 記号の部分に、表面の画像が光の反射角度に応じて変化する措置を施すものとする。  
3 図示の長さの単位は、センチメートルとする。  
4 用紙は、日本工業規格A5とする。

## 2 協定等

### (1) 地方公共団体との協定

協 定 名 称	締結年月日	締 結 先
消防相互応援協定書	S43. 12. 11	津山市、鏡野町
消防相互応援協定書	S44. 2. 17	津山市、中央町
消防相互応援協定書	S45. 3. 25	津山市、柵原町
消防相互応援協定書	S46. 4. 1	勝北町、勝央町、奈義町、勝田町、大原町、東栗倉村、美作町、作東町、英田町、西栗倉村
消防相互応援協定書	S46. 10. 27	久米町、落合町、鏡野町、中央町、旭町
津山圏域消防組合との協定書	S48. 6. 1	津山市、津山圏域消防組合
消防相互応援協定書	S60. 11. 26	加茂町、阿波村、富村、奥津町、上斎原村、鏡野町
災害時の相互応援に関する協定書	H 7. 11. 24	津山市、加茂町、阿波村、富村、奥津町、上斎原村、鏡野町、勝北町、勝央町、奈義町、中央町、久米町、久米南町、旭町、柵原町
災害時における相互応援細目協定	H 9. 3. 3	津山市、滋賀県草津市
岡山県災害時孤立地区地域防災拠点施設の使用及び管理権限委任協定書	H19. 3. 20	岡山県
岡山県下消防相互応援協定	H20. 3. 31	県内市町村長、県内消防組合管理者
鳥取・岡山県境連携推進協議会災害時相互応援協定	H21. 5. 11	新見市、真庭市、美作市、新庄村、鏡野町、奈義町、西栗倉村、鳥取市、倉吉市、若桜町、智頭町、三朝町、日南町、日野町、江府町
岡山県下15市災害時相互応援に関する協定	H22. 11. 25	岡山市、倉敷市、玉野市、笠岡市、井原市、総社市、高梁市、新見市、備前市、瀬戸内市、赤磐市、真庭市、美作市、浅口市
災害時における情報交換に関する協定書	H23. 7. 28	国土交通省中国地方整備局
災害時における相互応援協定書	H23. 7. 29	津山市、長崎県諫早市、島根県出雲市
岡山県及び県内各市町村の災害時相互応援協定	H26. 7. 4	岡山県及び県内27市町村
災害時相互応援協定	H27. 2. 17	長野県飯田市
岡山県と県内市町村等との消防広域応援協定	H31. 3. 20	岡山県、県内27市町村及び4消防組合

## (2) 関係団体等との協定

協 定 名 称	締結年月日	締 結 先
災害時における勝北町内郵便局、勝北町間の相互協力に関する覚書	H 9. 7. 1	勝北町、勝北町内郵便局
災害時における阿波郵便局、阿波村間の相互協力に関する覚書	H 9. 9. 1	阿波村、阿波郵便局
災害時における相互協力に関する覚書	H 9.10.28	津山市、津山市内郵便局
災害時における加茂郵便局、加茂町役場の相互協力に関する覚書	H10. 4. 1	加茂町、加茂郵便局
災害時における加茂郵便局、阿波村役場の相互協力に関する覚書	H10.12. 1	阿波村、加茂郵便局
土砂災害防止等に関する久米町と久米町内郵便局の協力に係る実施協定書	H12. 5. 1	久米町、久米町内郵便局
災害時における応急生活物資供給等の協力に関する協定	H10. 3.25	津山市、ジャスコ株式会社津山店、株式会社ナンバ、株式会社仁科百貨店、株式会社マルイ
災害時における応急生活物資供給等の協力に関する協定	H10. 4.25	津山市、岡山市民生活協同組合
災害時の医療救護活動についての協定書	H15. 3.19	津山市、津山市医師会
緊急時における情報発信についての覚書	H16. 9.28	津山市、株式会社テレビ津山
非常災害時における避難施設利用に関する協定書	H17.12. 1	岡山県立津山東高等学校
災害時における応急生活物資供給等の協力に関する協定	H18.11. 8	NPO法人コメリ災害対策センター、カインズホーム津山店、株式会社天満屋津山店
災害時における応急生活物資供給等の協力に関する協定	H19. 8. 1	株式会社ハッピーマート
災害時における応急措置等の実施に関する協定	H20. 3. 6	岡山県建設業協会津山支部
災害時における応急措置等の実施に関する協定	H20. 8. 5	岡山県北部建設業協同組合 岡山県美作圏域建設業協同組合
大規模災害時における応急措置に関する協定	H20. 8. 5	津山地区木材組合
災害時における応急生活物資供給等の協力に関する協定	H20.10.31	サントリーフーズ株式会社
災害緊急放送に関する協定	H21.10. 1	特定非営利活動法人つやまコミュニティFM
災害時におけるタクシーによる協力に関する協定	H22. 1.15	社団法人岡山県タクシー協会津山支部
災害時における応急給水への協力に関する協定	H22. 4.19	津山市水道局、津山市上下水道協会
災害緊急放送に関する協定書	H22. 8. 1	株式会社エフエム津山
災害時における応急給水への協力に関する協定	H22.12. 2	津山市水道局、美作上下水道協同組合、勝北上下水道協同組合、津山市久米上下水道組合
非常災害時における避難施設利用に関する協定	H23. 4. 1	岡山県立津山高等学校
台風等の災害時における連絡体制および協力体制に関する取扱い確認書	H24. 1.16	中国電力株式会社津山営業所
大規模災害時における応急措置に関する協定	H24. 9.11	津山市森林組合
災害時に要援護者の福祉避難所として民間社会福祉施設等を使用することに関する協定	H24.11.13	愛和会、鶯園、加茂光陽会、津山福祉会、日本原荘、津山みのり学園、慈風会、千寿福祉会、津山社会福祉事業会
災害時における飲料水の提供に関する協定	H25.12.20	株式会社伊藤園
非常災害時における避難施設利用に関する協定	H26. 2. 1	岡山県立津山工業高等学校



非常災害時における避難施設利用に関する協定	H26. 2. 1	岡山県立津山商業高等学校
岡山県及び県内各市町村の災害時相互応援協定	H26. 7. 4	岡山県及び県内 27 市町村
災害時における行政書士業務相談に関する協定	H26.11.10	岡山県行政書士会
災害時における柔道整復師会の協力に関する協定	H26.11.26	公益社団法人岡山県柔道整復師会
災害時における防災施設の応急対策に関する協定	H27. 4. 20	津山市上下水道協会
災害時等における感染症予防活動に関する協定	H27. 6. 1	岡山県ペストコントロール協会
災害時における応急措置等の実施に関する協定	H27.12.17	一般社団法人 岡山県法面とび土工事業協会
地域見守り活動に関する協定	H28. 2. 23	山陽新聞山陽会
災害に係る情報発信等に関する協定	H28.12.19	ヤフー株式会社
災害発生時における津山市と津山市内郵便局の協力に関する協定	H29, 4, 1	津山市内郵便局
特設公衆電話に設置利用に関する協定	H29.12.12	西日本電信電話株式会社
災害時における法律相談業務に関する協定	H30. 1. 25	岡山県弁護士会
災害時における避難所等施設利用に関する協定	H30. 3. 22	美作大学 美作大学短期大学部
災害時における避難所等施設使用に関する協定	H30. 3. 22	津山工業高等専門学校
災害時における司法書士による相談業務に関する協定	H30. 4. 23	岡山県司法書士会
森林災害時支援協定	H31. 3. 25	岡山県森林土木建設協会津山支部
災害発生時等における段ボール製品の供給に関する協定	H31. 3. 25	大和紙器株式会社
津山市災害緊急放送に関する協定	H31. 4. 16	株式会社テレビ津山
災害時における L P ガス等の供給に関する協定	H31. 4. 24	岡山県 L P ガス協会津山支部
災害時における応急措置等の実施に関する協定	R1.5.24	一般社団法人岡山県解体工事業協会
災害時における緊急車両等の応急整備等の支援協力に関する協定	R1.7.10	一般社団法人岡山県自動車整備振興会美作支部
災害時における応急生活物資供給等の協力に関する協定	R1.11.5	株式会社ジュンテンドー
災害時等における津山農業協同組合保有施設等の使用に関する協定	R1.11.22	津山農業協同組合
災害時における電動車両等の支援に関する協定	R2.2.3	西日本三菱自動車販売株式会社 三菱自動車工業株式会社
災害時における避難所等施設利用に関する協定	R2.3.10	学校法人美作学園 岡山県美作高等学校
災害時における宿泊施設等の提供に関する協定	R2.7.15	津山旅館組合
災害時における無人航空機の活用に関する協定	R2.7.20	N P O 法人全国 G 空間情報技術研究会
災害時における市有施設の応急対策に関する協定	R2.7.28	岡山県電気工事工業組合津山支部
防災士の活動等に関する協定	R2.8.25	日本防災士会岡山県支部

津山市・日本下水道事業団災害支援協定	R3. 2. 12	日本下水道事業団
--------------------	-----------	----------

### 3 防災関係機関・団体等

#### (1) 指定地方行政機関等

名 称	所 在 地	電話番号	備考 (メール等)
岡山地方気象台 (防災管理官室)	岡山市北区桑田町 1-36	086-223-1334	
中国四国農政局企画調整室	岡山市北区下石井 1-4-1	086-224-9400	
津山労働基準監督署	山下 9-6	22-7157	
岡山森林管理署	小田中 228-1	23-2151	kc_okayama@rinya.maff.go.jp
岡山国道事務所 津山出張所	皿 633-2	28-1215	tsuyama@cgr.mlit.go.jp
苫田ダム管理所	鏡野町久田下原 1592-4	52-2151	tsuchie-s87ej@cgr.mlit.go.jp

#### (2) 自衛隊

名 称	所 在 地	電話番号	備考 (メール等)
陸上自衛隊 日本原駐屯地 第 13 特科隊	奈義町滝本官有無番地	36-5151	flir_s3-13a-13b- ma@inrt.gsdf.mod.go.jp
自衛隊 岡山協力本部 津山出張所	山下 9-12	22-5637	tuyama- okayama.pco@rct.gsdf.mod.go.jp

#### (3) 県の機関・消防機関等

名 称	所 在 地	電話番号	備考 (メール等)
岡山県 危機管理課	岡山市北区内山下 2-4-6	086-226-7293	kikikanri@pref.okayama.lg.jp
美作県民局	山下 53	23-2311	mima-chisei@pref.okayama.lg.jp
津山保健所	椿高下 114	23-0111	mima-kenko@pref.okayama.lg.jp
津山警察署	林田 77	25-0110	
黒木ダム管理事務所	加茂町黒木 626-8	42-3006	mima-kuroki@pref.okayama.lg.jp
津川ダム管理事務所	加茂町下津川 998-8	42-3392	mima-tugawa@pref.okayama.lg.jp
津山圏域消防組合	林田 95	31-1119	fdke@tvvt.ne.jp

#### (4) 指定公共機関・指定地方公共機関

名 称	所 在 地	電話番号	備考 (メール等)
西日本旅客鉄道(株) (CTC)	大谷	22-2837	
西日本旅客鉄道(株)岡山支社 施設指令	岡山市北区駅前町 2-1-7	086-225-9432	
西日本電信電話(株) 岡山支店 災害対策室	岡山市北区中山下 2-1-90	086-271-2591	
(株)ドコモＣＳ中国 岡山支店	岡山市北区東古松 1-11-20	086-233-6300	
中国電力(株)津山営業所	上河原 208-3	24-8402	
津山ガス(株)	林田町 92	22-7211	fukuhara@tsuyama-gas.co.jp
郵便事業(株)津山郵便局	元魚町 18	22-2800	
西日本高速道路(株) 中国支社津山高速道路事務所	河辺 796	26-2181	
(一社)岡山県トラック協会県北支所	河辺 729-1	26-4436	
日本通運(株)津山営業所	昭和町 2 丁目 99-3	23-2271	shi-nouno@nittsu.co.jp
岡山県貨物運送(株)津山主管支店	一方 15	22-5121	

#### (5) その他の関係機関

名 称	所 在 地	電話番号	備考 (メール等)
津山市社会福祉協議会	山北 520	23-5130	tfukushi@bronze.ocn.ne.jp
津山市都市整備公社	山北 520	23-3044	info@t-seibi.jp
津山市医師会	椿高下 114	22-2168	oq600007@okayama.qq-net.jp
岡山県建設業協会津山支部	山下 46-7	22-6288	kyokai@orenge.ocn.ne.jp
つやまＮＰＯ支援センター	山北 520	32-2032	
NHK津山通信部	志戸部 681-2	22-9444	
山陽放送(株)津山支社	大手町 6-3	22-4383	
(株)テレビ津山	小田中 1308-9	24-4000	
株式会社ＮＴＴドコモ	(緊急速報「エリアメール」)		
KDDI株式会社 (a u)	(緊急速報メール「災害・避難情報」)		
ソフトバンク株式会社	(緊急速報メール)		

津山市地域防災計画（資料編）

発 行 令和 3 年 5 月  
編 集 津山市防災会議  
津山市総務部危機管理室  
〒708-8501 岡山県津山市山北 5 2 0 番地  
電 話 0 8 6 8 - 3 2 - 2 0 4 2  
F A X 0 8 6 8 - 2 2 - 1 8 9 6