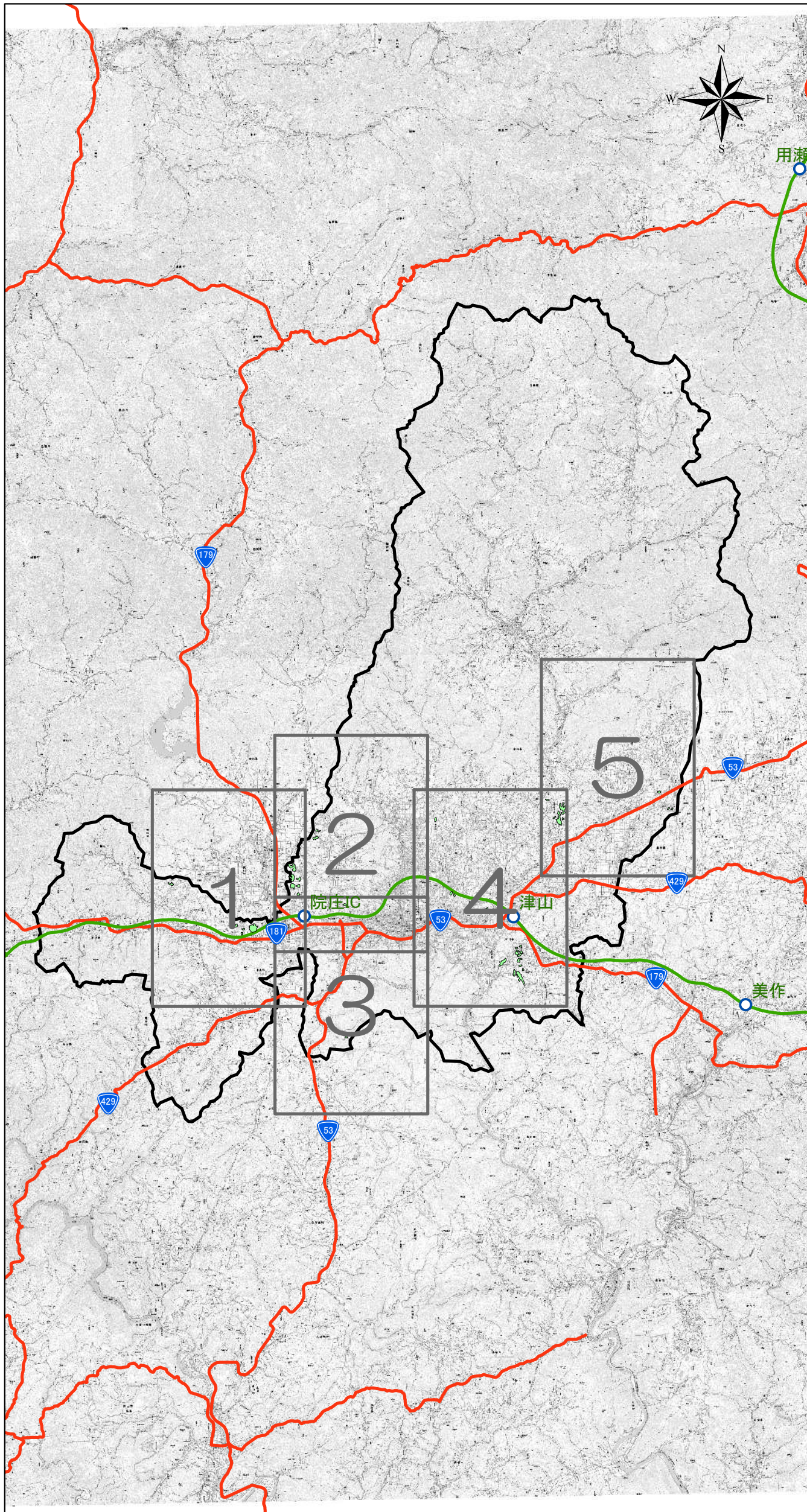


津山市大規模盛土造成地マップ（全体図）



凡例

谷埋め型	
腹付け型	該当なし
津山市行政界	

大規模造成盛土とは

盛土造成地のうち以下の要件に該当するものを「大規模盛土造成地」と呼びます。

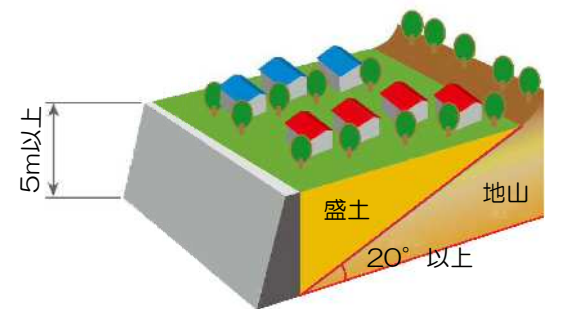
谷埋め型 大規模盛土造成地

谷や沢を埋めた、面積が3,000㎡以上の盛土

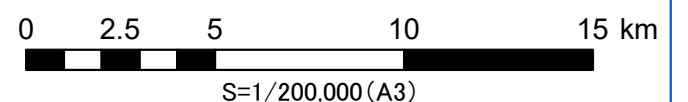


腹付け型 大規模盛土造成地

盛土をする前の地盤が20°以上で、盛土の高さが5m以上の盛土



このマップは、津山市に分布する大規模盛土造成地のおおよその位置及び種類を示したものであり、**危険な造成地を示すものではありません。**
 （この地図には津山市以外の大規模盛土造成地は表示していません。）



※この地図は、国土地理院長の承認を得て、同院発行の電子地形図（タイル）を複製したものである。（承認番号 平30情複、第1366号）
 複製品を第三者が複製する場合には、国土地理院及び岡山県の許可が必要です。